



ГЛАВА ГОРОДА КОСТРОМЫ

ПОСТАНОВЛЕНИЕ

7 июля 2020 года

№ 49

О назначении общественных обсуждений по проектам постановлений Администрации города Костромы о предоставлении разрешений на отклонение от предельных параметров разрешенного строительства на земельных участках, расположенных в городе Костроме по адресам: улица Комбинатовская, 28, улица Комбинатовская, 30, земельного участка, имеющего местоположение в городе Костроме: улица Михалевская, ориентир дом № 20, в двух метрах на запад, и на условно разрешенный вид использования земельного участка, расположенного в городе Костроме по адресу: улица Машиностроителей, 22/16

Рассмотрев обращение главы Администрации города Костромы от 29 июня 2020 года № 24исх-3072/20 "О назначении общественных обсуждений", в целях соблюдения права человека на благоприятные условия жизнедеятельности, прав и законных интересов правообладателей земельных участков и объектов капитального строительства, в соответствии со статьями 5¹, 39, 40 Градостроительного кодекса Российской Федерации, Федеральным законом от 6 октября 2003 года № 131-ФЗ "Об общих принципах организации местного самоуправления в Российской Федерации", Порядком организации и проведения публичных слушаний, общественных обсуждений по проектам муниципальных правовых актов города Костромы в сфере градостроительной деятельности, Правилами землепользования и застройки города Костромы, руководствуясь статьями 20, 37 и 56 Устава города Костромы,

ПОСТАНОВЛЯЮ :

1. Назначить общественные обсуждения по проектам постановлений Администрации города Костромы о предоставлении разрешений:

1) на отклонение от предельных параметров разрешенного строительства на земельном участке, расположенном в зоне малоэтажной, индивидуальной жилой застройки Ж-1, по адресу: Российская Федерация, Костромская область, городской округ город Кострома, город Кострома, улица Комбинатовская, 28;

2) на отклонение от предельных параметров разрешенного строительства на земельном участке, расположенном в зоне малоэтажной, индивидуальной жилой застройки Ж-1, по адресу: Российская Федерация, Костромская область, городской округ город Кострома, город Кострома, улица Комбинатовская, 30;

3) на отклонение от предельных параметров разрешенного строительства на земельном участке, расположенном в зоне малоэтажной, индивидуальной жилой застройки Ж-1, имеющем местоположение: Костромская область, городской округ Кострома, город Кострома, улица Михалевская, ориентир дом № 20, в двух метрах на запад;

4) на условно разрешенный вид использования земельного участка,

расположенного в зоне малоэтажной, индивидуальной жилой застройки Ж-1, по адресу: Российская Федерация, Костромская область, городской округ город Кострома, город Кострома, улица Машиностроителей, 22/16.

2. Определить организатором общественных обсуждений по проектам постановлений Администрации города Костромы, указанным в пункте 1 настоящего постановления, - Комиссию по подготовке проекта Правил землепользования и застройки города Костромы.

3. Провести сбор предложений и замечаний по проектам постановлений Администрации города Костромы, указанным в пункте 1 настоящего постановления, в срок до 27 июля 2020 года.

4. Утвердить прилагаемое оповещение о начале общественных обсуждений (приложение 1).

5. Опубликовать настоящее постановление 10 июля 2020 года в порядке, установленном для официального опубликования муниципальных правовых актов города Костромы, иной официальной информации, и разместить на официальном сайте Думы города Костромы в информационно-телекоммуникационной сети "Интернет".

6. С 20 июля 2020 года разместить на официальном сайте Администрации города Костромы в информационно-телекоммуникационной сети "Интернет" прилагаемые:

1) проект постановления Администрации города Костромы "О предоставлении разрешения на отклонение от предельных параметров разрешенного строительства на земельном участке, расположенном по адресу: Российская Федерация, Костромская область, городской округ город Кострома, город Кострома, улица Комбинатовская, 28" (приложение 2);

2) проект постановления Администрации города Костромы "О предоставлении разрешения на отклонение от предельных параметров разрешенного строительства на земельном участке, расположенном по адресу: Российская Федерация, Костромская область, городской округ город Кострома, город Кострома, улица Комбинатовская, 30" (приложение 3);

3) проект постановления Администрации города Костромы "О предоставлении разрешения на отклонение от предельных параметров разрешенного строительства на земельном участке, имеющем местоположение: Костромская область, городской округ город Кострома, город Кострома, улица Михалевская, ориентир дом №20, в двух метрах на запад" (приложение 4);

4) проект постановления Администрации города Костромы "О предоставлении разрешения на условно разрешенный вид использования земельного участка, расположенного по адресу: Российская Федерация, Костромская область, городской округ город Кострома, город Кострома, улица Машиностроителей, 22/16" (приложение 5).

7. Не позднее 20 июля 2020 года разместить и до 27 июля 2020 года распространять оповещение о начале общественных обсуждений на информационных стендах, находящихся в муниципальной собственности.

8. Настоящее постановление вступает в силу со дня его официального опубликования.

Глава города Костромы

Копия верна:

Ведущий специалист общего отдела
аппарата Думы города Костромы



Ю. В. Журин

В. М. Смирнова

ОПОВЕЩЕНИЕ О НАЧАЛЕ ОБЩЕСТВЕННЫХ ОБСУЖДЕНИЙ

Глава города Костромы информирует о назначении общественных обсуждений по проектам постановлений Администрации города Костромы о предоставлении разрешений на отклонение от предельных параметров разрешенного строительства на земельных участках, расположенных в городе Костроме по адресам: улица Комбинатовская, 28, улица Комбинатовская, 30, земельного участка, имеющего местоположение в городе Костроме: улица Михалевская, ориентир дом № 20, в двух метрах на запад, и на условно разрешенный вид использования земельного участка, расположенного в городе Костроме по адресу: улица Машиностроителей, 22/16.

Проекты постановлений Администрации города Костромы о предоставлении разрешений на отклонение от предельных параметров разрешенного строительства на земельных участках, расположенных в городе Костроме по адресам: улица Комбинатовская, 28, улица Комбинатовская, 30, земельного участка, имеющего местоположение в городе Костроме: улица Михалевская, ориентир дом №20, в двух метрах на запад, и на условно разрешенный вид использования земельного участка, расположенного в городе Костроме по адресу: улица Машиностроителей, 22/16, являются приложениями к постановлению Главы города Костромы от 7 июля 2020 года № 49.

Организатор общественных обсуждений, - Комиссия по подготовке проекта Правил землепользования и застройки города Костромы (адрес: Российская Федерация, Костромская область, городской округ город Кострома, город Кострома, площадь Конституции, дом 2, телефон (4942) 42 66 81).

Предложения и замечания по проектам постановлений Администрации города Костромы направляются организатору общественных обсуждений в срок до 27 июля 2020 года.

Экспозиция проекта проводится на официальном сайте Администрации города Костромы в информационно-телекоммуникационной сети "Интернет" по адресу: www.gradkostroma.ru в разделе: Жителям/Градостроительство/Публичные слушания/Условно разрешенный вид использования земельных участков, Разрешения на отклонение от предельных параметров с 20 июля 2020 года по 27 июля 2020 года. Консультирование проводится по телефону (4942) 42 66 81, (4942) 42 70 72.

Проекты, подлежащие рассмотрению на общественных обсуждениях, и информационные материалы к ним (при наличии) будут размещены на официальном сайте Администрации города Костромы в информационно-телекоммуникационной сети "Интернет" по адресу: www.gradkostroma.ru в разделе: Жителям/Градостроительство/Публичные слушания/Условно разрешенный вид использования земельных участков, Разрешения на отклонение от предельных параметров с 20 июля 2020 года по 27 июля 2020 года.

Участники общественных обсуждений в целях идентификации представляют сведения о себе (фамилию, имя, отчество (при наличии), дату рождения, адрес места жительства (регистрации) - для физических лиц; наименование, основной государственный регистрационный номер, место нахождения и адрес - для юридических лиц) с приложением документов, подтверждающих такие сведения.

Участники общественных обсуждений, являющиеся правообладателями соответствующих земельных участков и (или) расположенных на них объектов капитального строительства и (или) помещений, являющихся частью указанных объектов капитального строительства, также представляют сведения соответственно о таких земельных участках, объектах капитального строительства, помещениях, являющихся частью указанных объектов капитального строительства, из Единого государственного реестра недвижимости и иные документы, устанавливающие или удостоверяющие их права на такие земельные участки, объекты капитального строительства, помещения, являющиеся частью указанных объектов капитального строительства.

Не требуется представление указанных документов, подтверждающих сведения об участниках общественных обсуждений (фамилию, имя, отчество (при наличии), дату рождения, адрес места жительства (регистрации) - для физических лиц; наименование, основной государственный регистрационный номер, место нахождения и адрес - для юридических лиц), если данными лицами вносятся предложения и замечания, касающиеся проекта, подлежащего рассмотрению на общественных обсуждениях, посредством официального сайта Администрации города Костромы (при условии, что эти сведения содержатся на указанном сайте).

В случае направления предложений и замечаний участником общественных обсуждений представляется согласие на обработку его персональных данных с учетом требований, установленных Федеральным законом от 27 июля 2006 года № 152-ФЗ "О персональных данных".

В случае внесения предложений и замечаний в письменной форме документы предоставляются участниками общественных обсуждений в виде заверенных копий.

Участники общественных обсуждений, представившие указанные сведения о себе, имеют право вносить предложения и замечания, касающиеся рассматриваемого проекта:

- 1) посредством официального сайта Администрации города Костромы;
- 2) в письменной форме в адрес организатора общественных обсуждений с 20 июля 2020 года по 27 июля 2020 года.
- 3) посредством записи в книге (журнале) учета посетителей экспозиции проекта, подлежащего рассмотрению на общественных обсуждениях, на официальном сайте Администрации города Костромы.



АДМИНИСТРАЦИЯ ГОРОДА КОСТРОМЫ

ПОСТАНОВЛЕНИЕ

№ _____

О предоставлении разрешения на отклонение от предельных параметров разрешенного строительства на земельном участке, расположенном по адресу: Российская Федерация, Костромская область, городской округ город Кострома, город Кострома, улица Комбинатовская, 28

На основании заявления Саловой С. А., в интересах которой действует Банакова Н. А., по доверенности от 18 сентября 2019 года № 44АА0669589, в соответствии со статьей 40 Градостроительного кодекса Российской Федерации, протоколом общественных обсуждений по вопросу предоставления разрешения на отклонение от предельных параметров разрешенного строительства на земельном участке, расположенном по адресу: Российская Федерация, Костромская область, городской округ город Кострома, город Кострома, улица Комбинатовская, 28, с учетом заключения о результатах общественных обсуждений, рекомендаций Комиссии по подготовке проекта Правил землепользования и застройки города Костромы, руководствуясь статьями 42, 44, частью 1 статьи 57 Устава города Костромы,

ПОСТАНОВЛЯЮ:

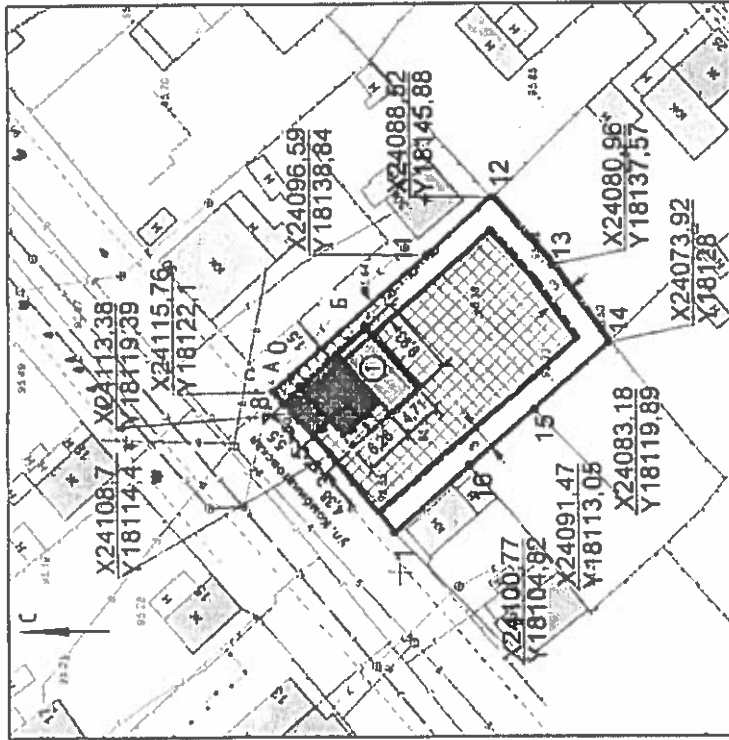
1. Предоставить разрешение на отклонение от предельных параметров разрешенного строительства на земельном участке с кадастровым номером 44:27:040431:3, площадью 826,23 кв. м., расположенном по адресу: Российская Федерация, Костромская область, городской округ город Кострома, город Кострома, улица Комбинатовская, 28, установив минимальный отступ от северо-восточной границы земельного участка 1,5 м от точки А до точки Б, в целях реконструкции индивидуального жилого дома, согласно приложению к настоящему постановлению.

2. Настоящее постановление вступает в силу со дня его подписания, подлежит официальному опубликованию в бюллетене «Официальный вестник города Костромы» и размещению на официальном сайте Администрации города Костромы в информационно – телекоммуникационной сети «Интернет».

Приложение
к постановлению Администрации
города Костромы

« ____ » _____ года № « ____ »

Схема планировочной организации
земельного участка. М 1500



Ведомость жилых и общественных зданий

№ по плану	Наименование и обозначение	Этажность	Код-во		Площадь, м ²		Средний объем, м ³	
			Здания	Здания	Объем, м ³	Здания	Объем, м ³	
1	Ресурсный жилой микрорайон № 1	1	1	1022	1022	1022	864,8	864,8
2	Специальная зона							

Условные обозначения

Условные обозначения	Наименование
	Границы участка
	Линия раздела
	Судебный и/или договорный микрорайон (с.б.д.м.р.)
	Судебный микрорайон (с.б.д.м.р.)
	Проектный микрорайон (с.б.д.м.р.)
	Договорная часть здания

Технико-экономические показатели по земельному участку

№/п	Наименование	ЕД изм.	Количество		Примечание
			В общей сумме	В границах участка	
1	Площадь участка	м ²	826,21		
2	Площадь застройки	м ²	1022		
3	Процент застройки	%	112,8		

- Примечания
- Земельный участок находится в зоне Ж-1.
 - Объемы, которые выделены за линию окантовки - существующие
 - Планировка согласована с градальными властями, разрешенного строительства, охватом на границе участка с теребно-двухэтажной застройкой в А, Б, В, Б - 1,3м

Технические решения, принятые в рабочих чертежах, соответствуют требованиям экологических, санитарно-технических, противопожарных и других норм, действующих на территории РФ и обеспечивают безопасность для жизни и здоровья людей эксплуатацию объекта при соблюдении предусмотренных рабочими чертежами мероприятий.

Главный инженер проекта Голубев Н.С.

№ 06 _____ 2020 года

Земельщик: Салома С.А.		ПЗН	
Проект регионального микрорайона жилого дома по адресу: г. Кострома, ул. Коммунальная 28			
Степень планировочной организации земельного участка	Степень застройки	Лист	Листов
		П	2
Степень планировочной организации земельного участка М 1500	ООО "ПКС Эксперт"		



АДМИНИСТРАЦИЯ ГОРОДА КОСТРОМЫ

ПОСТАНОВЛЕНИЕ

№ _____

О предоставлении разрешения на отклонение от предельных параметров разрешенного строительства на земельном участке, расположенном по адресу: Российская Федерация, Костромская область, городской округ город Кострома, город Кострома, улица Комбинатовская, 30

На основании заявления Христенюк М. И., в соответствии со статьей 40 Градостроительного кодекса Российской Федерации, протоколом общественных обсуждений по вопросу предоставления разрешения на отклонение от предельных параметров разрешенного строительства на земельном участке, расположенном по адресу: Российская Федерация, Костромская область, городской округ город Кострома, город Кострома, улица Комбинатовская, 30, с учетом заключения о результатах общественных обсуждений, рекомендаций Комиссии по подготовке проекта Правил землепользования и застройки города Костромы, руководствуясь статьями 42, 44, частью 1 статьи 57 Устава города Костромы,

ПОСТАНОВЛЯЮ:

1. Предоставить разрешение на отклонение от предельных параметров разрешенного строительства на земельном участке с кадастровым номером 44:27:040431:4, площадью 428,96 кв. м., расположенном по адресу: Российская Федерация, Костромская область, городской округ город Кострома, город Кострома, улица Комбинатовская, 30, исключив минимальный отступ от северо-западной границы земельного участка от точки А до точки Б, установив минимальный отступ от северо-восточной границы земельного участка 1,23 м от точки В до точки Г, установив максимальный процент застройки земельного участка – 34,27 %, в целях реконструкции индивидуального жилого дома, согласно приложению к настоящему постановлению.

2. Настоящее постановление вступает в силу со дня его подписания, подлежит официальному опубликованию в бюллетене «Официальный вестник города Костромы» и размещению на официальном сайте Администрации города Костромы в информационно – телекоммуникационной сети «Интернет».

Приложение
к постановлению Администрации
города Костромы

« » года № « »

ТЕХНИКО-ЭКОНОМИЧЕСКИЕ ПОКАЗАТЕЛИ

НАИМЕНОВАНИЕ	КОЛИЧЕСТВО
1. Площадь участка, м ²	428,9
2. Площадь застройки, м ²	146,87
4. Количество этажей	1-2
5. Этажность	1-2
6. Процент застройки, %	34,27

ПОЯСНИТЕЛЬНАЯ ЗАПИСКА

1. Общие данные.
В соответствии с Правилами землепользования и застройки города Костромы, рассматриваемый земельный участок с кадастровым номером 44:27:040431:4 по адресу: г.Кострома, ул.Комбинатовская, 30, площадью 428,9 кв.м, расположен в зоне малоземельной индивидуальной жилой застройки Ж-1.

На рассматриваемом земельном участке расположен одноэтажный индивидуальный жилой дом. Здание относится к основному виду разрешенного использования земельного участка с кадастра по Классификатору 2.1. Для данного вида разрешенного использования установлены следующие предельные параметры:

- минимальный размер земельного участка - 0,04 га;
- максимальный размер земельного участка - 0,15 га;
- минимальный отступ от границы земельного участка - 3м;
- предельная высота зданий - 10,5 м;
- максимальный процент застройки - 25 %.

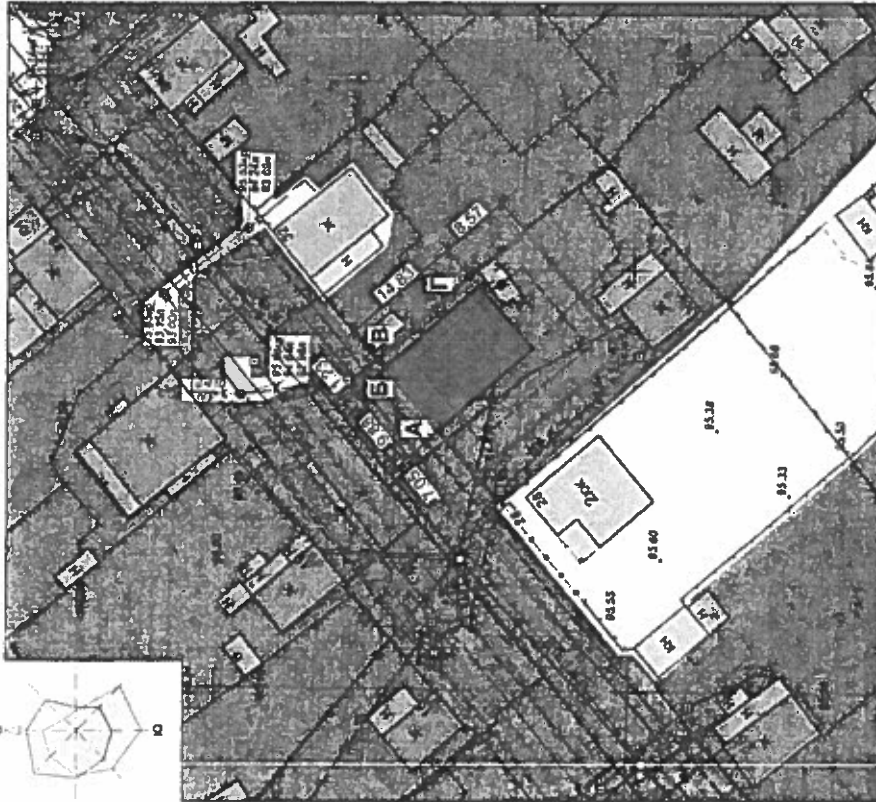
2. Отклонение от предельных параметров разрешенного использования:
- исключение минимальный отступ от север-западной границы земельного участка границы от точки А до точки Б;
- установить минимальный отступ от северо-восточной границы земельного участка от точки В до точки Г - 1,23 м;
- процент застройки - 34,27%

3. Обоснование запрашиваемых отклонений от предельных параметров разрешенного использования:
- процент застройки 34,27% обусловлен существующей застройкой участка, сформированной до введения в действие Правил землепользования и застройки города Костромы, а реконструкция предусматривает надстройку мансардного этажа без изменения габаритов существующего здания в плане;

- отступ до границы земельного участка от точки А до точки Б 0,00 м обусловлен линией застройки, сформированной жилыми домами до введения в действие Правил землепользования и застройки города Костромы;
- отступ до границы земельного участка от точки В до точки Г 1,23 м обусловлен расположением проходящего по участку газопровода к жилому дому по адресу: по адресу: г.Кострома, ул.Комбинатовская, 30а.

Главный инженер проекта _____ Веселов О.В.

Изм.	Кол.ч.	Лист	Масштаб	Подпись	Дата
Разработал	Проверил	Выполнил	Подчеркнул		
ГИП	ГАП	Подчеркнул			
Н. контроль	Сметное				
-2020-АР					
Индивидуальный жилой дом на земельном участке с кадастровым номером 44:27:040431:4 по адресу: г.Кострома, ул.Комбинатовская, 30					
Схема планировочной организации земельного участка. М 1:500					
ООО "Маслолит" г.Кострома					



УСЛОВНЫЕ ОБОЗНАЧЕНИЯ

ИЗОБРАЖЕНИЕ	ОБОЗНАЧЕНИЕ
	граница участка
	линия отступа
	реконструируемый индивидуальный жилой дом
	демонтируемые строения



АДМИНИСТРАЦИЯ ГОРОДА КОСТРОМЫ

ПОСТАНОВЛЕНИЕ

№ _____

О предоставлении разрешения на отклонение от предельных параметров разрешенного строительства на земельном участке, имеющем местоположение: Костромская область, городской округ город Кострома, город Кострома, улица Михалевская, ориентир дом №20, в двух метрах на запад

На основании заявления Бодриной А. Н., в соответствии со статьей 40 Градостроительного кодекса Российской Федерации, протоколом общественных обсуждений по вопросу предоставления разрешения на отклонение от предельных параметров разрешенного строительства на земельном участке, имеющем местоположение: Костромская область, городской округ город Кострома, город Кострома, улица Михалевская, ориентир дом № 20, в двух метрах на запад, с учетом заключения о результатах общественных обсуждений, рекомендаций Комиссии по подготовке проекта Правил землепользования и застройки города Костромы, руководствуясь статьями 42, 44, частью 1 статьи 57 Устава города Костромы,

ПОСТАНОВЛЯЮ:

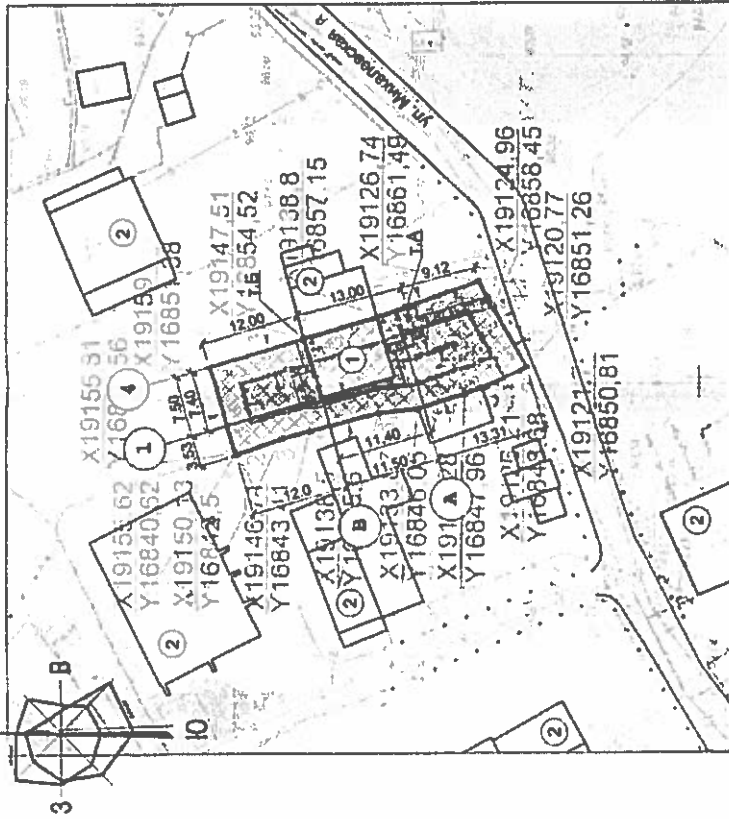
1. Предоставить разрешение на отклонение от предельных параметров разрешенного строительства на земельном участке с кадастровым номером 44:27:080405:409, площадью 0,0400 га имеющем местоположение: Костромская область, городской округ город Кострома, город Кострома, улица Михалевская, ориентир дом №20, в двух метрах на запад, исключив минимальный отступ от северо-восточной границы земельного участка от точки А до точки Б, в целях строительства индивидуального жилого дома, согласно приложению к настоящему постановлению.

2. Настоящее постановление вступает в силу со дня его подписания, подлежит официальному опубликованию в бюллетене «Официальный вестник города Костромы» и размещению на официальном сайте Администрации города Костромы в информационно – телекоммуникационной сети «Интернет».

Приложение
к постановлению Администрации
города Костромы

« » » года № « » »

**Схема планировочной организации
земельного участка М 1:500**



Техническое решение, принятое в проекте, соответствует требованиям эстетических, санитарно-гигиенических, противопожарных и других норм действующих на территории РФ и обеспечивает безопасную для жизни и здоровья людей эксплуатацию объекта при соблюдении предусмотренных проектом мероприятий, а также гарантирует конструктивную надежность, устойчивость и архитектурную целостность объекта в случае строительства на условиях и соответствии с проектной документацией.

Главный инженер проекта: А.В. Бодрина



УСЛОВНЫЕ ОБОЗНАЧЕНИЯ		УСЛОВНЫЕ ОБОЗНАЧЕНИЯ		
УСЛОВНЫЕ ОБОЗНАЧЕНИЯ	НАИМЕНОВАНИЕ	УСЛОВНЫЕ ОБОЗНАЧЕНИЯ	НАИМЕНОВАНИЕ	
[Symbol]	Проектируемое здание	[Symbol]	Проектируемое здание	
[Symbol]	Газоны	[Symbol]	Газоны	
[Symbol]	Проходы, площадки с твердым покрытием	[Symbol]	Проходы, площадки с твердым покрытием	
[Symbol]	Плитка половуюго просоевания	[Symbol]	Плитка половуюго просоевания	
[Symbol]	Бортовой бетонный камень	[Symbol]	Бортовой бетонный камень	
[Symbol]	Границы участка зад. №44:27.080405.409	[Symbol]	Границы участка зад. №44:27.080405.409	
[Symbol]	Этажность	[Symbol]	Этажность	
ТЕХНИЧЕСКИЕ ПОКАЗАТЕЛИ В ГРАНИЦАХ БЛАГОУСТРОЙСТВА				
НАИМЕНОВАНИЕ		КОИЧВО		
ПЛОЩАДЬ УЧАСТКА, м ²		404,0		
ПЛОЩАДЬ ЗАСТРОЙКИ ПРОЕКТИРУЕМОГО ОБЪЕКТА, м ²		75,2		
ОБЩАЯ ПЛОЩАДЬ ПРОЕКТИРУЕМОГО ОБЪЕКТА, м ²		111,8		
КОЛИЧЕСТВО ЭТАЖЕЙ ПРОЕКТИРУЕМОГО ОБЪЕКТА		2		
ВЫСОТА ЗДАНИЙ (ОТ УРОВНЯ ПЛАНИРОВОЧНОЙ ОТМЕТКИ ЗЕМЛИ ДО ОБРЕЗА КАРНИЗА), пл.		4,66		
СТРОИТЕЛЬНЫЙ ОБЪЕМ, ПРОЕКТИРУЕМОГО ОБЪЕКТА м ³		450,0		
ПРОЦЕНТ ЗАСТРОЙКИ ЗЕМЕЛЬНОГО УЧАСТКА, %		18,5		
ЭКСПЛИКАЦИЯ ЗДАНИЙ И СООРУЖЕНИЙ				
№ п/п	НАИМЕНОВАНИЕ	степень ответственности	№ типового проекта	площадь застройки м ²
1	Проектируемый жилой дом	проект.	проект.	75,2
2	Существующие здание	сущ.		
1. Зем. Ж-1 (зона малоточной, индивидуальной жилой застройки); 2. Планируемое отклонение от предельных параметров разрешенного строительства: - отступ от границы участка с северо-восточной стороны от точки А до точки Б - исключить; 3. Обоснованном заправленных отступов вылетов: - нецелесообразным для застройки конфигурации земельного участка.				
Индивидуальный жилой дом по адресу: г. Кострома, ул. Микашевская, д.20, в 2 метрах на запад		Страниц	Лист	Листов
		П	4	4
Схема планировочной организации земельного участка М 1:500		СОО "ПЛАНИРОВКА" СПОБ/16/2022/04-001/12, от 14.11.17г.		



АДМИНИСТРАЦИЯ ГОРОДА КОСТРОМЫ
ПОСТАНОВЛЕНИЕ

№ _____

О предоставлении разрешения на условно разрешенный вид использования земельного участка, расположенного по адресу: Российская Федерация, Костромская область, городской округ город Кострома, город Кострома, улица Машиностроителей, 22/16

На основании заявления Трухмановой С. Ф., в интересах которой действует Мамуль И. В., по доверенности от 15 ноября 2018 года № 44/51-н/44-2018-2-1677, в соответствии со статьей 39 Градостроительного кодекса Российской Федерации, протоколом общественных обсуждений по вопросу предоставления разрешения на условно разрешенный вид использования земельного участка, расположенного по адресу: Российская Федерация, Костромская область, городской округ город Кострома, город Кострома, улица Машиностроителей, 22/16, с учетом заключения о результатах общественных обсуждений, рекомендаций Комиссии по подготовке проекта Правил землепользования и застройки города Костромы, руководствуясь статьями 42, 44, частью 1 статьи 57 Устава города Костромы,

ПОСТАНОВЛЯЮ:

1. Предоставить разрешение на условно разрешенный вид использования земельного участка с кадастровым номером 44:27:080208:9, площадью 495,89 кв. м., расположенного по адресу: Российская Федерация, Костромская область, городской округ город Кострома, город Кострома, улица Машиностроителей, 22/16, – «Малозэтажная многоквартирная жилая застройка», установленный в зоне малозэтажной, индивидуальной жилой застройки Ж-1.

2. Настоящее постановление вступает в силу со дня его подписания, подлежит официальному опубликованию в бюллетене «Официальный вестник города Костромы» и размещению на официальном сайте Администрации города Костромы в информационно – телекоммуникационной сети «Интернет».

