



АДМИНИСТРАЦИЯ ГОРОДА КОСТРОМЫ

ПОСТАНОВЛЕНИЕ

16 сентября 2021 года

№ 1646

Об утверждении документации по планировке территории, ограниченной улицами Губернской, Армейской, Шарьинской, проездами Нейским, Антроповским, Апраксинским

В соответствии со статьями 42, 43, 45 и 46 Градостроительного кодекса Российской Федерации, постановлением Правительства Российской Федерации от 27 июля 2017 года № 887 «Об утверждении Правил подготовки и утверждения проекта планировки территории в отношении территорий исторических поселений Федерального значения», Генеральным планом города Костромы, утвержденным решением Думы города Костромы от 18 декабря 2008 года № 212, Правилами землепользования и застройки города Костромы, утвержденными постановлением Администрации города Костромы от 28 июня 2021 года № 1130, Порядком организации и проведения публичных слушаний, общественных обсуждений по проектам муниципальных правовых актов города Костромы в сфере градостроительной деятельности от 26 апреля 2018 года № 64, учитывая протокол общественных обсуждений по проекту планировки территории, заключение о результатах общественных обсуждений, письмо Министерства культуры Российской Федерации от 10 августа 2021 года № 14842-12-02, руководствуясь статьями 42, 44, частью 1 статьи 57 Устава города Костромы,

ПОСТАНОВЛЯЮ:

1. Утвердить прилагаемую документацию по планировке территории, ограниченной улицами Губернской, Армейской, Шарьинской, проездами Нейским, Антроповским, Апраксинским, в виде проекта планировки территории с проектом межевания территории в составе проекта планировки территории.

2. Признать утратившими силу:

2.1. постановление Администрации города Костромы от 4 июня 2020 года № 968 «Об утверждении документации по планировке территории, ограниченной проездами Шарьинским, Нейским, северо-восточной границей земельного участка с кадастровым номером 44:27:030101:685, проездом Апраксинским, южной границей земельного участка с кадастровым номером 44:27:030101:536, рекой Солонкой»;

2.2. постановление Администрации города Костромы от 27 июня 2019 года № 1088 «Об утверждении документации по планировке территории, ограниченной проездом Апраксинским, северо-восточной границей земельного участка с кадастровым номером 44:27:030101:536, продолжением улицы Армейской, юго-западной границей 44:27:030101:536».

3. Настоящее постановление подлежит официальному опубликованию в течение семи дней со дня его принятия и размещению на официальном сайте Администрации города Костромы в информационно-телекоммуникационной сети «Интернет».

Глава Администрации города Костромы

А. В. Смирнов



**Утверждена
постановлением
Администрации города Костромы
от 16 сентября 2021 г. № 1646**

**ДОКУМЕНТАЦИЯ ПО ПЛАНИРОВКЕ ТЕРРИТОРИИ,
ограниченной улицами Губернской, Армейской, Шарьинской,
проездами Нейским, Антроповским, Апраксинским**

ПРОЕКТ ПЛАНИРОВКИ

Том 1

Часть 1

Основная часть. Положения в текстовой форме

Состав проекта

Том 1, часть 1 – Основная часть проекта планировки территории. Положение в текстовой форме.

Том 1, часть 2 – Основная часть проекта планировки территории. Чертежи.

Том 2, часть 1 – Материалы по обоснованию проекта планировки территории. Пояснительная записка.

Том 2, часть 2 – Материалы по обоснованию проекта планировки территории. Чертежи.

Состав тома

<i>№ п.п.</i>	<i>Наименование</i>	<i>Страница</i>
Глава I. Положения о характеристиках планируемого развития территории		
1	Общие данные	3
2	Нормативная база	3
3	Положения о характеристиках планируемого развития территории	4
3.1	Положения о плотности и параметрах застройки территории (в пределах, установленных градостроительным регламентом)	4-6
3.2	Положения о характеристиках объектов капитального строительства жилого, производственного, общественно-делового и иного назначения	6
3.3	Положения о характеристиках объектов коммунальной инфраструктуры, в том числе объектов, включенных в программы комплексного развития систем коммунальной инфраструктуры и необходимых для развития территории в границах элемента планировочной структуры	6
3.4	Положения о характеристиках объектов транспортной инфраструктуры, в том числе объектов, включенных в программы комплексного развития транспортной инфраструктуры и необходимых для развития территории в границах элемента планировочной структуры	6
3.5	Положения о характеристиках объектов социальной инфраструктуры, в том числе объектов, включенных в программы комплексного развития социальной инфраструктуры и необходимых для развития территории в границах элемента планировочной структуры	7
3.6	Положения о характеристиках зон планируемого размещения объектов федерального значения, объектов регионального значения, объектов местного значения	7
Глава II. Положения об очередности планируемого развития территории.		
1	Этапы проектирования, строительства, реконструкции объектов капитального строительства жилого, производственного, общественно-делового и иного назначения и этапы строительства, реконструкции необходимых для функционирования таких объектов и обеспечения жизнедеятельности граждан объектов	8

	коммунальной, транспортной, социальной инфраструктур, в том числе объектов, включенных в программы комплексного развития систем коммунальной инфраструктуры, программы комплексного развития транспортной инфраструктуры, программы комплексного развития социальной инфраструктуры.	
--	--------------------------------------------------------------------------------------------------------------------------------------------------------------------------------------------------------------------------------------------------------------------------------------	--

Глава I. Положения о характеристиках планируемого развития территории.

1. Общие данные

Документация по планировке территории, ограниченной улицами Губернской, Армейской, Шарьинской, проездами Нейским, Антроповским, Апраксинским, в виде проекта планировки территории с проектом межевания территории, разрабатывается на основании:

- задания на разработку документации по планировке территории;
- Проектная документация выполнена в соответствии с:
 - Генеральным планом города Костромы, утвержденным Думой города Костромы от 18 декабря 2008 года № 212;
 - Правилами землепользования и застройки города Костромы, утвержденными постановлением Администрации города Костромы от 28 июня 2021 года №1130.

2. Нормативная база.

- 1) Федеральный закон № 136 от 25 октября 2001 года «Земельный кодекс Российской Федерации»;
- 2) Федеральный закон № 190 от 29 декабря 2004 года «Градостроительный кодекс Российской Федерации»;
- 3) Федеральный закон № 221 от 24 июля 2007 года «О кадастровой деятельности»;
- 4) Федеральный закон № 218 от 13 июля 2015 года «О государственной регистрации недвижимости»;
- 5) Федеральный закон № 384 от 30 декабря 2009 года «Технический регламент о безопасности зданий и сооружений»;
- 6) Федеральный закон № 73 от 25 июня 2002 года «Об объектах культурного наследия (памятниках истории и культуры) народов Российской Федерации».
- 7) Приказ Министерства культуры Российской Федерации № 418 и Министерства регионального развития Российской Федерации № 339 от 29 июля 2010 года «Об утверждении перечня исторических поселений»;
- 8) Приказ Федеральной службы государственной регистрации, кадастра и картографии от 10 ноября 2020 года № П/0412 «Об утверждении классификатора видов разрешенного использования земельных участков»;
- 9) Приказ Министерства экономического развития Российской Федерации №921 от 08 декабря 2015 года "Об утверждении формы и состава сведений межевого плана, требований к его подготовке";
- 10) Постановление Администрации Костромской области от № 344-а от 01 октября 2010 года "Об утверждении региональных нормативов градостроительного проектирования Костромской области";
- 11) Постановление Администрации города Костромы от 28 июня 2021 года № 1129 «Об утверждении Местных нормативов градостроительного проектирования города Костромы»;
- 12) СП 42.13330.2016 «Градостроительство. Планировка и застройка городских и сельских поселений».

3. Положения о характеристиках планируемого развития территории

В соответствии с Генеральным планом города Костромы на территории, в границах разработки проекта планировки, предусмотрено развитие малоэтажной, индивидуальной жилой застройки 1-3 этажа, дорог местного значения.

Проектом планировки предусмотрено размещение следующих объектов социальной инфраструктуры:

- поликлиники на 160 посещений в смену;
- школы на 1000 мест;
- дошкольного образовательного учреждения на 250 мест;
- магазинов;
- объекта общественного питания;
- объекта спортивного назначения (закрытого типа с размещением помещения фельдшерско-акушерского пункта, поста охраны общественного порядка);
- объекта спортивного назначения (открытого типа с размещением комплексной спортивной площадки);
- объектов делового управления (с размещением пункта бытового обслуживания населения).

Проектом планировки предусматриваются:

1. Формирование границ зон планируемого размещения объектов капитального строительства:

- объектов социальной инфраструктуры;
- индивидуальной жилой застройки;
- малоэтажной многоквартирной жилой застройки;
- блокированной жилой застройки;
- объектов инженерной инфраструктуры;
- объектов транспортной инфраструктуры.

2. Формирование границ земельных участков и определение видов разрешенного использования образованных земельных участков;

3. Формирование красных линий.

3.1. Положения о плотности и параметрах застройки территории (в пределах, установленных градостроительным регламентом).

Планировочное решение проекта планировки территории направлено на формирование зоны малоэтажной многоквартирной, блокированной и индивидуальной жилой застройки. На рассматриваемой территории предусматривается строительство малоэтажных восьми- и четырехквартирных жилых домов, блокированных (на отдельных земельных участках) и индивидуальных жилых домов. Размещение планируемых объектов капитального строительства жилого назначения предусмотрено по линии застройки.

Проектная численность населения жилых зон составляет 3680 человек.

Показатели плотности застройки:

1) Индивидуальная жилая застройка

Проектный коэффициент застройки – 0,13 (в соответствии с Местными нормативами градостроительного проектирования города Костромы максимальный коэффициент плотности 0,2).

Проектный коэффициент плотности застройки – 0,12 (в соответствии с Местными нормативами градостроительного проектирования города Костромы максимальный коэффициент плотности 0,4).

2) Малоэтажная многоквартирная жилая застройка:

Проектный коэффициент застройки – 0,2 (в соответствии с Местными нормативами градостроительного проектирования города Костромы максимальный коэффициент плотности 0,3).

Проектный коэффициент плотности застройки – 0,26 (в соответствии с Местными нормативами градостроительного проектирования города Костромы максимальный коэффициент плотности 0,8).

Плотность жилой застройки – 0,90 тыс. м²/га.

Технико-экономические показатели

Таблица № 1

№п/п	Наименование территории	Ед. изм.	Количество
1	Всего в границах проекта планировки	га	134,49
2	Площадь застройки жилых зданий	м ²	111155
3	Площадь застройки общественных зданий	м ²	11100
4	Площадь квартир	м ²	110857
5	Количество жителей	чел.	3680
6	Норма обеспеченности жильем		
	Индивидуальные жилые дома	м ² /чел.	30
	Малоэтажные многоквартирные жилые дома	м ² /чел.	30
7	Этажность		
	Индивидуальные жилые дома	этажей	1-2
	Малоэтажные многоквартирные жилые дома	этажей	2
	Блокированные жилые дома	этажей	1-2

Расчетные и проектные показатели площади элементов территории жилых зон проекта планировки (согласно пункту 5.4 «Местных нормативов градостроительного проектирования города Костромы») приведены в таблице № 2.

Таблица № 2

№ п/п	Наименование элемента территории жилой зоны	Расчетная площадь, м ²	Проектная площадь, м ²	Примечание
1	2	3	4	5
1	Участки общеобразовательных школ (школа на 1000 мест)	20608	35176	
2	Участки дошкольных образовательных учреждений (детский сад на 250 мест)	7728	9474	
3	Участки объектов обслуживания (магазины, общественное питание, бытовое обслуживание, фельдшерско-акушерский пункт, пост охраны общественного порядка)	4416	4950	
4	Участки зеленых насаждений общего пользования (скверы)	22080	27604	
5	Участки объектов амбулаторно-поликлинического обслуживания (поликлиника на 160 посещений/смена)	3000	5293	примечание 1
6	Территории плоскостных спортивных сооружений	14700	18176	примечание 2

Примечание:

1. Значение расчетного показателя принято по приложению 10 «Региональных нормативов градостроительного проектирования Костромской области».
2. Проектом планировки предусматривается размещение недостающей площади территории плоскостных спортивных сооружений в формируемом едином физкультурно-оздоровительном комплексе (ФОК) для школьников на территории проектируемого общеобразовательного учреждения (в соответствии с примечанием 2 пункта 7.5 СП 42.13330.2016).

3.2. Положения о характеристиках объектов капитального строительства жилого, производственного, общественно-делового и иного назначения.

Зоны планируемого размещения объектов капитального строительства сформированы объектами жилого и общественного назначения.

Предельные параметры объектов капитального строительства для зоны малоэтажной, индивидуальной жилой застройки Ж-1 установлены Правилами землепользования и застройки города Костромы, действующими на момент утверждения документации по планировке территории.

3.3. Положения о характеристиках объектов коммунальной инфраструктуры, в том числе объектов, включенных в программы комплексного развития систем коммунальной инфраструктуры и необходимых для развития территории в границах элемента планировочной структуры.

Подключение объектов капитального строительства, размещаемых на планируемом участке территории, предусматривается к существующим и проектируемым источникам инженерного обеспечения. В рамках реализации требований полученных технических условий на планируемой территории предусматривается прокладка сетей инженерно-технического обеспечения:

- строительство подземной системы централизованного теплоснабжения с устройством квартальных тепловых камер;
- строительство подземной системы централизованного водоснабжения с устройством квартальных колодцев;
- строительство подземной самотечной системы сетей отведения бытовых стоков с устройством квартальных колодцев;
- строительство централизованной системы электроснабжения с устройством квартальных трансформаторных подстанций;
- строительство комбинированной системы отведения ливневых стоков (со сбором поверхностных сточных вод в лотковую часть дорог и проездов, с последующим направлением посредством закрытой системы ливневой канализации на очистные сооружения). Строительство трех станций очистки поверхностных сточных вод.

Строительство всех инженерных сетей предусмотрено вдоль улиц и проездов на территории общего пользования в границах красных линий.

3.4. Положения о характеристиках объектов транспортной инфраструктуры, в том числе объектов, включенных в программы комплексного развития транспортной инфраструктуры и необходимых для развития территории в границах элемента планировочной структуры.

Проектом планировки территории предусмотрено формирование улично-дорожной сети, которая взаимосвязана со сложившимися пешеходными и транспортными связями, предусмотренными в ранее разработанных проектах планировок.

Ширина дорог составляет от 15,0 до 26,0 метров в красных линиях, что позволяет разместить все необходимые инженерные коммуникации и парковки индивидуального

транспорта, а также организовать отведение поверхностных стоков (дождевых, талых вод и т.д.). Автостоянки предлагается разместить у проездов, на расстоянии 15 метров от жилых домов.

В соответствии с Генеральным планом города Костромы с юго-восточной границы планируемой территории предусмотрено строительство улицы местного значения, а с южной - строительство магистральной улицы районного значения (улица Шарьинская). Ширина улиц в красных линиях соответствует ранее разработанной и утвержденной документации по планировке территории.

Основные технико-экономические показатели транспортной инфраструктуры

Таблица № 4

№ п/п	Наименование показателей	Единицы измерения	Современное состояние	Состояние на расчетный срок
1	Протяженность улично-дорожной сети, всего	км	1,46	21,62
2	Улицы в жилой застройке	км	1,46	19,40
3	Магистральные улицы районного значения	км	-	0,92
4	Улицы местного значения	км	-	1,30

3.5. Положения о характеристиках объектов социальной инфраструктуры, в том числе объектов, включенных в программы комплексного развития социальной инфраструктуры и необходимых для развития территории в границах элемента планировочной структуры.

Проектом планировки территории, ограниченной улицами Губернской, Армейской, Шарьинской, проездами Нейским, Антроповским, Апраксинским, предусматривается размещение поликлиники на 160 посещений/смена, школы на 1000 мест, дошкольного образовательного учреждения на 250 мест, магазинов, объекта общественного питания, объектов спортивного назначения (открытого и закрытого типа), объектов делового управления.

Объекты социальной инфраструктуры рассчитаны на обслуживание застраиваемых территорий, входящих в нормативный радиус обслуживания:

- для дошкольного образовательного учреждения – 500 м (вторая и третья очереди развития поселка Первый);
- для поликлиники – 1000 м (первая, вторая, третья, четвертая очереди развития поселка Первый);
- для школы на 1000 мест – 500 м (первая, вторая, третья, четвертая очереди развития поселка Первый);
- для магазинов – 800 м (вторая и третья очереди развития поселка Первый);
- для объекта общественного питания – 800 м (вторая и третья очереди развития поселка Первый);
- для объектов спортивного назначения – 500 м (вторая и третья очереди развития поселка Первый).

3.6. Положения о характеристиках зон планируемого размещения объектов федерального значения, объектов регионального значения, объектов местного значения.

В соответствии с Генеральным планом города Костромы на проектируемой территории объекты федерального, регионального, местного значения не расположены и

не предусмотрены к размещению, однако, с учетом расчетных показателей обеспечения жилой застройки учреждениями обслуживания, проектом планировки предусмотрено размещение на проектируемой территории следующих объектов местного значения:

- дошкольное образовательное учреждение на 250 мест;
- общеобразовательная школа на 1000 мест;
- поликлиника на 160 посещений/смена.
- объект спортивного назначения.

Расчетные и проектные показатели вместимости объектов (согласно пунктам 7.1, 7.2, 7.5 «Местных нормативов градостроительного проектирования города Костромы») приведены в таблице №5.

Таблица № 5

№ п/п	Наименование объекта	Расчетный показатель вместимости	Проектный показатель вместимости	Примечание
1	Общеобразовательная школа	343	1000	мест (примечание 1)
2	Дошкольное образовательное учреждение	221	250	мест (примечание 1)
3	Поликлиника	81	160	мест (примечание 2)
4	Объект спортивного назначения	221	540	м ² (примечание 3)

Примечание:

1. Значение расчетного показателя принято по пункту 7.2 «Местных нормативов градостроительного проектирования города Костромы».
2. Значение расчетного показателя принято по пункту 7.1 «Местных нормативов градостроительного проектирования города Костромы».
3. Значение расчетного показателя принято по пункту 7.5 «Местных нормативов градостроительного проектирования города Костромы». Проектный показатель вместимости принят согласно приложению 10 «Региональных нормативов градостроительного проектирования Костромской области» (примечание к разделу IV «Физкультурно-спортивные сооружения»), согласно которому в поселениях с числом жителей от двух до пяти тысяч следует предусматривать один спортивный зал площадью 540 кв.м.

Глава II. Положения об очередности планируемого развития территории.

1. Этапы проектирования, строительства, реконструкции объектов капитального строительства жилого, производственного, общественно-делового и иного назначения и этапы строительства, реконструкции необходимых для функционирования таких объектов и обеспечения жизнедеятельности граждан объектов коммунальной, транспортной, социальной инфраструктур, в том числе объектов, включенных в программы комплексного развития систем коммунальной инфраструктуры, программы комплексного развития

транспортной инфраструктуры, программы комплексного развития социальной инфраструктуры.

Планируемое развитие территории предполагает следующие этапы проектирования и строительства:

- 1-й этап – разработка и реализация проекта мероприятий по вертикальной планировке и инженерной подготовке территории для размещения объектов капитального строительства (строительство оснований дорог с временным дорожным покрытием - щебеночным, сетей централизованного теплоснабжения, водоснабжения и водоотведения, электроснабжения, устройство временной открытой системы дренажных канав вдоль проектируемых дорог) – 3 года с момента утверждения документации по планировке территории;

- 2-й этап - проектирование и строительство малоэтажных многоквартирных, блокированных и индивидуальных жилых домов, магазинов, объектов делового управления и подключение данных объектов к квартальным сетям инженерной коммунальной инфраструктуры – 8 лет с момента утверждения документации по планировке территории;

- 3-й этап – строительство объектов социальной инфраструктуры (поликлиники, общеобразовательной школы на 1000 мест, дошкольного образовательного учреждения на 250 мест, объектов спортивного назначения) и обеспечение данных объектов инженерной и коммунальной инфраструктурой, строительство дорог с асфальтобетонным покрытием, квартальных сетей ливневой канализации и очистных сооружений – 8 лет с момента утверждения документации по планировке территории.

Общий срок реализации проекта планировки территории – 8 лет.

**Утверждена
постановлением
Администрации города Костромы
от _____ 202 г. № _____**

**ДОКУМЕНТАЦИЯ ПО ПЛАНИРОВКЕ ТЕРРИТОРИИ,
ограниченной улицами Губернской, Армейской, Шарьинской,
проездами Нейским, Антроповским, Апраксинским**

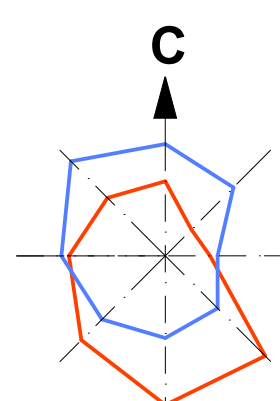
ПРОЕКТ ПЛАНИРОВКИ

Том 1

Часть 2

Основная часть проекта планировки территории. Чертежи

ЧЕРТЕЖ ПЛАНИРОВКИ ТЕРРИТОРИИ



УСЛОВНЫЕ ОБОЗНАЧЕНИЯ

ОБОЗНАЧЕНИЕ	НАИМЕНОВАНИЕ
	Граница планируемого элемента планировочной структуры
	Граница существующего элемента планировочной структуры
	Граница зоны планируемого размещения объектов капитального строительства
	Существующие красные линии
	Устанавливаемые красные линии
	Обозначение характерных точек красных линий
	Зона планируемого размещения объектов капитального строительства (малозэтажная многоквартирная жилая застройка)
	Зона планируемого размещения объектов капитального строительства (для индивидуального жилищного строительства)
	Зона планируемого размещения объектов капитального строительства (блочная жилая застройка)
	Зона размещения объектов инженерной инфраструктуры (коммунальное обслуживание)
	Зона планируемого размещения объектов капитального строительства (дошкольное, начальное и среднее общее образование)
	Зона планируемого размещения объектов капитального строительства (амбулаторно-поликлиническое обслуживание)
	Зона планируемого размещения объектов капитального строительства (магазины)
	Зона планируемого размещения объектов капитального строительства (общественное питание)
	Зона планируемого размещения площадок для занятий спортом
	Зона планируемого размещения объектов капитального строительства (деловое управление)
	Зона планируемого размещения объектов капитального строительства (спорт)
	Территория общего пользования (улично-дорожная сеть)
	Территория общего пользования (благоустройство территории)

				Проект планировки территории, ограниченной улицами Губернской, Армейской, Шари́нской, проездами Нейским, Антроповским, Артемьевским		
Изм.	Кол.	Лист	Незд.	Подпись	Дата	
Разраб.						
ГМП						
ГАП						
Н. контр.						
				Основная часть		Страна
						Лист
						Листов
						1
						2
				Чертеж планировки территории.		
				М 1:2000		

НОМЕР ТОЧКИ	КООРДИНАТЫ, м		НОМЕР ТОЧКИ	КООРДИНАТЫ, м	
	X	Y		X	Y
139	299000,38	1212179,97	161	298924,63	1212564,83
140	298968,73	1212157,59	162	298892,43	1212542,07
141	299007,83	1212102,51	163	298761,51	1212449,53
142	298994,87	1212207,98	164	298802,01	1212392,48
143	298980,99	1212278,50	165	298906,57	1212466,40
144	298946,15	1212253,86	166	298921,42	1212581,16
145	298915,69	1212232,32	167	298906,63	1212656,28
146	298953,66	1212178,83	168	298875,28	1212634,11
147	298959,37	1212182,87	169	298712,28	1212518,87
148	298975,91	1212304,28	170	298752,75	1212461,86
149	298962,37	1212373,09	171	298889,37	1212558,49
150	298928,40	1212349,07	172	298903,47	1212672,37
151	298864,76	1212304,07	173	298888,63	1212747,74
152	298901,80	1212251,89	174	298858,12	1212726,16
153	298941,31	1212279,82	175	298663,07	1212588,20
154	298957,28	1212398,94	176	298703,61	1212531,09
155	298943,65	1212468,19	177	298872,30	1212650,34
156	298910,56	1212444,79	178	298885,47	1212763,83
157	298813,56	1212376,20	179	298881,51	1212783,91
158	298850,85	1212323,66	180	298850,59	1212769,29
159	298923,54	1212375,07	181	298855,53	1212742,66
160	298939,43	1212489,63	182	298654,39	1212600,44

Согласовано

Взам. инв. №

Подп. и дата

Инв. № подл.

						Проект планировки территории, ограниченной улицами Губернской, Армейской, Шарьинской, проездами Нейским, Антроповским, Апраксинским			
Изм.	Кол.	Лист	Недок	Подпись	Дата	Основная часть	Стадия	Лист	Листов
Разраб.							П	6	
ГИП						Перечень координат характерных точек красных линий			
ГАП									
Н. контр.									

Утверждена
постановлением
Администрации города Костромы
от _____ 202 г. №

ДОКУМЕНТАЦИЯ ПО ПЛАНИРОВКЕ ТЕРРИТОРИИ,
ограниченной улицами Губернской, Армейской, Шарьинской, проездами
Нейским, Антроповским, Апраксинским

ПРОЕКТ МЕЖЕВАНИЯ

Том 1

Часть 1

Основная часть проекта межевания территории. Текстовая часть.

Состав проекта

Том 1, часть 1 – Основная часть проекта межевания территории. Текстовая часть.

Том 1, часть 2 – Основная часть проекта межевания территории. Чертежи.

Том 2 – Материалы по обоснованию проекта межевания территории. Чертежи.

<i>№ п.п.</i>	<i>Наименование</i>
1	Общие данные
2	Нормативная база
3	Проектные решения
4	Перечень и сведения о площади образуемых земельных участков, которые будут отнесены к территориям общего пользования или имуществу общего пользования, в том числе в отношении которых предполагаются резервирование и (или) изъятие для государственных или муниципальных нужд
5	Вид разрешенного использования образуемых земельных участков
6	Сведения о границах территории, в отношении которой утвержден проект межевания

1. Общие данные.

Проект межевания территории разработан на элемент планировочной структуры – территорию, ограниченную улицами Губернской, Армейской, Шарьинской, проездами Нейским, Антроповским, Апраксинским.

Проект межевания разработан в соответствии с:

- Градостроительным кодексом Российской Федерации от 29 декабря 2004 года № 190-ФЗ;
- Земельным Кодексом Российской Федерации от 25 октября № 136-ФЗ;
- Приказ Федеральной службы государственной регистрации, кадастра и картографии от 10 ноября 2020 года № П/0412 «Об утверждении классификатора видов разрешенного использования земельных участков».

Исходные данные для разработки проекта межевания территории:

- Генеральный план города Костромы, утвержденный Думой города Костромы от 18 декабря 2008 года № 212;
- Правила землепользования и застройки города Костромы, утвержденные постановлением Администрации города Костромы от 28 июня 2021 года №1130;
- Схема расположения памятников истории и культуры и зон их охраны города Костромы (приложение 3 к Правилам землепользования и застройки города Костромы).
- Перечень объектов археологического наследия, расположенных на территории города Костромы;

Подготовка проекта межевания территории осуществляется применительно к подлежащим застройке земельным участкам, расположенным в границах элемента планировочной структуры.

Разработка проекта межевания территории осуществляется в соответствии с пунктом 2 статьи 43 Градостроительного кодекса в целях определения местоположения границ, образуемых и изменяемых земельных участков.

Проект межевания территории выполнен в системе координат МСК-44, введенной в действие с 27 апреля 2014 года Приказом Управления Росреестра по Костромской области №П/56 от 11 марта 2014 года.

Территория разработки проекта межевания расположена на землях населенных пунктов города Костромы в границах кадастрового квартала 44:27:030101.

2. Нормативная база.

- 1) "Земельный кодекс Российской Федерации" от 25 октября 2001 года № 136-ФЗ (редакция от 30 декабря 2020 года).
- 2) "Градостроительный кодекс Российской Федерации" от 29 декабря 2004 года № 190-ФЗ (редакция от 30 декабря 2020 года).
- 3) Федеральный закон от 24 июля 2007 года № 221-ФЗ (редакция от 30 декабря 2020 года) "О кадастровой деятельности".
- 4) Федеральный закон от 13 июля 2015 года № 218-ФЗ (редакция от 30 декабря 2020 года) "О государственной регистрации недвижимости".

- 5) Федеральный закон от 30 декабря 2009 года № 384-ФЗ "Технический регламент о безопасности зданий и сооружений (с изменениями на 2 июля 2013 года)".
- 6) Федеральный закон от 25 июня 2002 года № 73-ФЗ (редакция от 29 декабря 2020 года) "Об объектах культурного наследия (памятниках истории и культуры) народов Российской Федерации".
- 7) Приказ Министерства культуры Российской Федерации № 418, Министерства регионального развития Российской Федерации № 339 от 29 июля 2010 года «Об утверждении перечня исторических поселений».
- 8) Приказ Федеральной службы государственной регистрации, кадастра и картографии от 10 ноября 2020 года № П/0412 «Об утверждении классификатора видов разрешенного использования земельных участков»;
- 9) Приказ Министерства экономического развития Российской Федерации от 08 декабря 2015 года № 921 (редакция от 23 ноября 2016 года) "Об утверждении формы и состава сведений межевого плана, требований к его подготовке".
- 10) Постановление Администрации Костромской области от 01 октября 2010 года № 344-а (редакция от 12 мая 2020 года) "Об утверждении региональных нормативов градостроительного проектирования Костромской области".
- 11) Постановление Администрации города Костромы от 28 июня 2021 года № 1129 «Об утверждении Местных нормативов градостроительного проектирования города Костромы»;
- 12) Постановление Администрации города Костромы от 28 июня 2021 года № 1130 «Об утверждении Правил землепользования и застройки города Костромы»;
- 13) "СП 42.13330.2016 Градостроительство. Планировка и застройка городских и сельских поселений. Актуализированная редакция СНиП 2.07.01-89* (с Изменениями №1,2)".

3. Проектные решения.

Перечень и сведения о площади образуемых земельных участков, в том числе возможные способы их образования.

Определение местоположения границ образуемых земельных участков осуществляется в соответствии с градостроительными регламентами и иными требованиями к образуемым земельным участкам, установленными федеральными законами и законами субъектов Российской Федерации, техническими регламентами, сводами правил.

Формирование земельных участков осуществляется земельных участков, принадлежащих, физическим и юридическим лицам на иных видах прав, установленных законодательством Российской Федерации.

В соответствии с Правилами землепользования и застройки города Костромы территория в границах проекта межевания территории располагается в зоне градостроительного освоения в зону малоэтажной, индивидуальной жилой застройки (ГО). Проектом межевания территории предусмотрено определение

местоположения границ образуемых земельных участков и изменение красных линий, установленных ранее разработанными проектами планировки:

- территории, ограниченной проездами Шарьинским, Нейским, северо-восточной границей земельного участка с кадастровым номером 44:27:030101:685, проездом Апраксинским, южной границей земельного участка с кадастровым номером 44:27:030101:536, рекой Солонкой;

- территории, ограниченной проездом Апраксинским, северо-восточной границей земельного участка с кадастровым номером 44:27:030101:536, продолжением улицы Армейской, юго-западной границей земельного участка с кадастровым номером 44:27:030101:536. Графическая часть данного предложения отображена на Плате межевания территории.

Отступ от красной линии в целях определения мест допустимого размещения зданий, строений, сооружений составляет:

- 3 метра от границ земельных участков с кадастровыми номерами 44:27:030101:695 - 44:27:030101:707, 44:27:030101:709 - 44:27:030101:717, 44:27:030101:722, 44:27:030101:723, 44:27:030101:730 - 44:27:030101:733, 44:27:030101:735 - 44:27:030101:778, 44:27:030101:780 - 44:27:030101:784, 44:27:030101:786 - 44:27:030101:806, 44:27:030101:822, 44:27:030101:837, 44:27:030101:838, 44:27:030101:863, 44:27:030101:3987, 44:27:030101:4352, 44:27:030101:4353, а также участков с условными номерами :ЗУ1 - :ЗУ4;

- 5 метров от границ земельных участков с кадастровыми номерами 44:27:030101:858, 44:27:030101:883, 44:27:030101:885 - 44:27:030101:939, 44:27:030101:1174, 44:27:030101:1176 - 44:27:030101:1186, 44:27:030101:1188 - 44:27:030101:1229, 44:27:030101:1230, 44:27:030101:1354 - 44:27:030101:1358, 44:27:030101:1360, 44:27:030101:1723, 44:27:030101:1725 - 44:27:030101:1728, 44:27:030101:1731 - 44:27:030101:1744, 44:27:030101:1746, 44:27:030101:1750 - 44:27:030101:1777, 44:27:030101:1785, 44:27:030101:1787 - 44:27:030101:1800, 44:27:030101:1803 - 44:27:030101:1824, 44:27:030101:1876, 44:27:030101:1878 - 44:27:030101:1883, 44:27:030101:1885, 44:27:030101:1887 - 44:27:030101:1905, 44:27:030101:1907 - 44:27:030101:1917, 44:27:030101:2426, 44:27:030101:3012 - 44:27:030101:3051, 44:27:030101:3108 - 44:27:030101:3142, 44:27:030101:3238, 44:27:030101:3239, 44:27:030101:3284 - 44:27:030101:3359, 44:27:030101:3361, 44:27:030101:3365, 44:27:030101:3733, 44:27:030101:3735, 44:27:030101:3756, 44:27:030101:3767 - 44:27:030101:3776, 44:27:030101:3778 - 44:27:030101:3816, 44:27:030101:3820 - 44:27:030101:3824, 44:27:030101:3882 - 44:27:030101:3900, 44:27:030101:3902 - 44:27:030101:3908, 44:27:030101:3956 - 44:27:030101:3965, 44:27:030101:3967 - 44:27:030101:3986, 44:27:030101:4008 - 44:27:030101:4012, 44:27:030101:4014 - 44:27:030101:4016, 44:27:030101:4018 - 44:27:030101:4049, 44:27:030101:4067, 44:27:030101:4091 - 44:27:030101:4096, 44:27:030101:4099 - 44:27:030101:4105, 44:27:030101:4133 - 44:27:030101:4146, 44:27:030101:4330, 44:27:030101:4331, 44:27:030101:4333 - 44:27:030101:4350, 44:27:030101:4356 - 44:27:030101:4373, 44:27:030101:4392, 44:27:030101:4393, 44:27:030101:4404 - 44:27:030101:4418, 44:27:030101:4420 - 44:27:030101:4426, 44:27:030101:4645, 44:27:030101:4646, а также участков с условными номерами :ЗУ5 - :ЗУ7, :ЗУ9, :ЗУ11, :ЗУ13, :ЗУ16 - :ЗУ108, :ЗУ111 - :ЗУ128, :ЗУ130 - :ЗУ225, :ЗУ229 - :ЗУ231, :ЗУ234, :ЗУ236 - :ЗУ249, :ЗУ255 - :ЗУ260.

- 4 метра от красной линии (со стороны проезда Чухломского) на участке с кадастровым номером 44:27:030101:1815

Отступы от границ земельных участков приняты в соответствии с Правилами землепользования и застройки города Костромы и составляют (не менее):

- для индивидуального жилищного строительства – 3 м;
- блокированная жилая застройка – 3 м;
- дошкольное, начальное и среднее общее образование:
- объекты капитального строительства, предназначенные для начального и среднего общего образования - 6м;
- амбулаторно-поликлиническое обслуживание – 3 м;
- коммунальное обслуживание – 0 м;
- земельные участки (территории) общего пользования – не подлежат установлению.

Все планируемые объекты капитального строительства жилого назначения размещаются по линии застройки.

Проектом межевания территории определены площади и границы образуемых земельных участков. В результате реализации проекта межевания на территории образуются 287 земельных участков.

Способы образования земельных участков приведены в таблице №1.

Таблица №1

№ п/п	Условный номер земельного участка	Способ образования
1	2	3
1	:ЗУ1- :ЗУ2	Путем раздела земельного участка с кадастровым номером 44:27:030101:863 (при условии согласия землепользователей, землевладельцев, арендаторов, залогодержателей исходного земельного участка с кадастровым номером 44:27:030101:863).
2	:ЗУ3- ЗУ4	Путем раздела земельного участка с кадастровым номером 44:27:030101:697 (при условии согласия землепользователей, землевладельцев, арендаторов, залогодержателей исходного земельного участка с кадастровым номером 44:27:030101:697).
3	:ЗУ5- :ЗУ6	Путем раздела земельного участка с кадастровым номером 44:27:030101:925 (при условии согласия землепользователей, землевладельцев, арендаторов, залогодержателей исходного земельного участка с кадастровым номером 44:27:030101:925).
4	:ЗУ7	Путем раздела земельного участка с кадастровым номером 44:27:030101:4646.
5	:ЗУ9- :ЗУ10	Путем перераспределения земельных участков с кадастровыми номерами 44:27:030101:4646 и 44:27:030101:4484.
6	:ЗУ11	Путем перераспределения земельных участков с кадастровыми номерами 44:27:030101:1745 и 44:27:030101:1724 (перераспределяемая площадь 40 м ²).

	<p><u>Примечание:</u></p> <p>1. При перераспределении земельных участков, в соответствии с пунктом 1 статьи 11.7, образуется несколько других смежных земельных участков (два земельных участка: ЗУ11 и земельный участок из остаточной площади земельного участка с кадастровым номером 44:27:030101:1724);</p> <p>2. Формирование самостоятельного земельного участка, из участков муниципальной собственности, площадью 40 м², противоречит требованиям ПЗЗ г. Костромы в части установления минимального размера земельного участка с видом разрешенного использования по классификатору 2.1 – Индивидуальные жилые дома (минимально установленный размер земельного участка составляет 400 м²);</p> <p>3. Перераспределение земельных участков происходит в соответствии с соглашениями между такими собственниками об образовании земельных участков.</p>
7	<p>Образование земельного участка осуществляется в три этапа:</p> <p>1 этап - раздел земельного участка с кадастровым номером 44:27:030101:4067 (при условии согласия землепользователей, землевладельцев, арендаторов, залогодержателей исходного земельного участка с кадастровым номером 44:27:030101:4067).</p> <p>2 этап - перераспределение одного из земельных участков, образованных на первом этапе и земельного участка с кадастровым номером 44:27:030101:1724 (перераспределяемая площадь 561 м²).</p> <p>3 этап – объединение земельных участков с кадастровыми номерами 44:27:030101:1729 и 44:27:030101:1730.</p> <p>4 этап – объединение земельных участков, образованных на втором и третьем этапах.</p> <p><u>Примечание:</u></p> <p>Формирование самостоятельного земельного участка из перераспределяемой части земельного участка с кадастровым номером 44:27:030101:1724 невозможно так как:</p> <p>1. приведет к нарушению планировочной структуры территории в целом (в соответствии с утверждаемым проектом планировки территории);</p> <p>2. в случае образования самостоятельного земельного участка его неправильная конфигурация приведет к невозможности возведение на нем объектов капитального строительства, и соответственно к нерациональному использованию земельного участка, что является нарушением требований к образуемым земельным участкам, установленным пунктом 6 статьи 11.9 Земельного кодекса Российской Федерации;</p> <p>3. при перераспределении земельных участков (на втором этапе), в соответствии с пунктом 1 статьи 11.7, образуется два других смежных земельных участка;</p> <p>4. перераспределение и объединение земельных участков происходит в соответствии с соглашениями между такими собственниками об образовании земельных участков.</p>

:ЗУ12

8	:ЗУ13	Путем раздела земельного участка с кадастровым номером 44:27:030101:4067 (при условии согласия землепользователей, землевладельцев, арендаторов, залогодержателей исходного земельного участка с кадастровым номером 44:27:030101:4067).
9	:ЗУ14	Образование земельного участка осуществляется в три этапа: 1 этап – раздел земельного участка с кадастровым номером 44:27:030101:1724. 2 этап – раздел земельного участка с кадастровым номером 44:27:030101:3738 (при условии согласия землепользователей, землевладельцев, арендаторов, залогодержателей исходного земельного участка с кадастровым номером 44:27:030101:3738). 3 этап – объединение одного из земельных участков, образованных на втором и третьем этапах при условии передачи в муниципальную собственность земельного участка, образованного на втором этапе.
10	:ЗУ15	Путем раздела земельного участка с кадастровым номером 44:27:030101:3738 (при условии согласия землепользователей, землевладельцев, арендаторов, залогодержателей исходного земельного участка с кадастровым номером 44:27:030101:3738).
11	:ЗУ16- :ЗУ19	Путем раздела земельного участка с кадастровым номером 44:27:030101:4067 (при условии согласия землепользователей, землевладельцев, арендаторов, залогодержателей исходного земельного участка с кадастровым номером 44:27:030101:4067).
12	:ЗУ20	Образование земельного участка осуществляется в два этапа: 1 этап - раздел земельного участка с кадастровым номером 44:27:030101:4067 (при условии согласия землепользователей, землевладельцев, арендаторов, залогодержателей исходного земельного участка с кадастровым номером 44:27:030101:4067). 2 этап - перераспределение одного из образованных на 1-м этапе земельного участка, и земельного участка с кадастровым номером 44:27:030101:1724 (перераспределяемая площадь 156 м ²). <u>Примечание:</u> <i>Формирование самостоятельного земельного участка из перераспределяемой части земельного участка с кадастровым номером 44:27:030101:1724 невозможно так как:</i> <i>1. приведет к нарушению планировочной структуры территории в целом (в соответствии с утверждаемым проектом планировки территории);</i> <i>2. в случае образования самостоятельного земельного участка его неправильная конфигурация приведет к невозможности возведение на нем объектов капитального строительства, и соответственно к нерациональному использованию земельного участка, что является нарушением требований к образуемым земельным участкам, установленным пунктом 6 статьи 11.9 Земельного кодекса Российской Федерации</i> <i>3. формирование самостоятельного земельного участка, из участков муниципальной собственности, площадью 156 м², противоречит требованиям ПЗЗ г. Костромы в части установления минимального размера земельного участка с видом разрешенного</i>

		<p>использования по классификатору 2.1 – Индивидуальные жилые дома (минимально установленный размер земельного участка составляет 400 м²);</p> <p>4. при перераспределении земельных участков, в соответствии с пунктом 1 статьи 11.7, образуется два других смежных земельных участков;</p> <p>5. перераспределение земельных участков происходит в соответствии с соглашениями между такими собственниками об образовании земельных участков.</p>
13	:ЗУ21-:ЗУ48	<p>Путем раздела земельного участка с кадастровым номером 44:27:030101:4067 (при условии согласия землепользователей, землевладельцев, арендаторов, залогодержателей исходного земельного участка с кадастровым номером 44:27:030101:4067).</p>
14	:ЗУ49	<p>Образование земельного участка осуществляется в три этапа:</p> <p>1 этап - раздел земельного участка с кадастровым номером 44:27:030101:4067 (при условии согласия землепользователей, землевладельцев, арендаторов, залогодержателей исходного земельного участка с кадастровым номером 44:27:030101:4067).</p> <p>2 этап - перераспределение одного из земельных участков, образованных на первом этапе и земельного участка с кадастровым номером 44:27:030101:1724 (перераспределяемая площадь 584 м²).</p> <p>3 этап - объединение земельного участка, образованного на втором этапе и земельного участка с кадастровым номером 44:27:030101:1884.</p> <p><u>Примечание:</u> <i>Формирование самостоятельного земельного участка из перераспределяемой части земельного участка с кадастровым номером 44:27:030101:1724 невозможно так как:</i></p> <p>1. приведет к нарушению планировочной структуры территории в целом (в соответствии с утверждаемым проектом планировки территории);</p> <p>2. в случае образования самостоятельного земельного участка его неправильная конфигурация приведет к невозможности возведение на нем объектов капитального строительства, и соответственно к нерациональному использованию земельного участка, что является нарушением требований к образуемым земельным участкам, установленным пунктом 6 статьи 11.9 Земельного кодекса Российской Федерации;</p> <p>3. при перераспределении земельных участков (на втором этапе), в соответствии с пунктом 1 статьи 11.7, образуется два других смежных земельного участка;</p> <p>4. перераспределение и объединение земельных участков происходит в соответствии с соглашениями между такими собственниками об образовании земельных участков.</p>
15	:ЗУ50-:ЗУ51	<p>Путем раздела земельного участка с кадастровым номером 44:27:030101:1886 (при условии согласия землепользователей, землевладельцев, арендаторов, залогодержателей исходного земельного участка с кадастровым номером 44:27:030101:1886).</p>

16	:ЗУ52	<p>Образование земельного участка осуществляется в два этапа:</p> <p>1 этап - раздел земельного участка с кадастровым номером 44:27:030101:1886 (при условии согласия землепользователей, землевладельцев, арендаторов, залогодержателей исходного земельного участка с кадастровым номером 44:27:030101:1886).</p> <p>2 этап - перераспределение одного из земельных участков, образованных на первом этапе и земельного участка с кадастровым номером 44:27:030101:1724 (перераспределяемая площадь 32 м²).</p> <p><u>Примечание:</u> <i>Формирование самостоятельного земельного участка из перераспределяемой части земельного участка с кадастровым номером 44:27:030101:1724 невозможно так как:</i></p> <ol style="list-style-type: none"> 1. <i>приведет к нарушению планировочной структуры территории в целом (в соответствии с утверждаемым проектом планировки территории);</i> 2. <i>в случае образования самостоятельного земельного участка его неправильная конфигурация приведет к невозможности возведение на нем объектов капитального строительства, и соответственно к нерациональному использованию земельного участка, что является нарушением требований к образуемым земельным участкам, установленным пунктом 6 статьи 11.9 Земельного кодекса Российской Федерации</i> 3. <i>формирование самостоятельного земельного участка, из участков муниципальной собственности, площадью 32 м², противоречит требованиям ПЗЗ г. Костромы в части установления минимального размера земельного участка с видом разрешенного использования по классификатору 2.1 – Индивидуальные жилые дома (минимально установленный размер земельного участка составляет 400 м²);</i> 4. <i>при перераспределении земельных участков, в соответствии с пунктом 1 статьи 11.7, образуется два других смежных земельных участка</i> 5. <i>перераспределение земельных участков происходит в соответствии с соглашениями между такими собственниками об образовании земельных участков.</i>
17	:ЗУ53	<p>Образование земельного участка осуществляется в три этапа:</p> <p>1 этап - раздел земельного участка с кадастровым номером 44:27:030101:1886 (при условии согласия землепользователей, землевладельцев, арендаторов, залогодержателей исходного земельного участка с кадастровым номером 44:27:030101:1886).</p> <p>2 этап - перераспределение одного из земельных участков, образованных на первом этапе и земельного участка с кадастровым номером 44:27:030101:1724 (перераспределяемая площадь 270 м²).</p> <p>3 этап - перераспределение земельного участка, образованного на втором этапе и земельного участка с кадастровым номером 44:27:030101:4067.</p> <p><u>Примечание:</u></p>

		<p><i>Формирование самостоятельного земельного участка из перераспределяемой части земельного участка с кадастровым номером 44:27:030101:1724 невозможно так как:</i></p> <ol style="list-style-type: none"> <i>1. приведет к нарушению планировочной структуры территории в целом (в соответствии с утверждаемым проектом планировки территории);</i> <i>2. в случае образования самостоятельного земельного участка его неправильная конфигурация приведет к невозможности возведение на нем объектов капитального строительства, и соответственно к нерациональному использованию земельного участка, что является нарушением требований к образуемым земельным участкам, установленным пунктом 6 статьи 11.9 Земельного кодекса Российской Федерации</i> <i>3. формирование самостоятельного земельного участка, из участков муниципальной собственности, площадью 270 м², противоречит требованиям ПЗЗ г. Костромы в части установления минимального размера земельного участка с видом разрешенного использования по классификатору 2.1 – Индивидуальные жилые дома (минимально установленный размер земельного участка составляет 400 м²);</i> <i>4. при перераспределении земельных участков, в соответствии с пунктом 1 статьи 11.7, образуется несколько других смежных земельных участков:</i> <ul style="list-style-type: none"> <i>- на втором этапе - два земельных участка;</i> <i>- на третьем этапе – два земельных участка;</i> <i>5. перераспределение земельных участков происходит в соответствии с соглашениями между такими собственниками об образовании земельных участков.</i>
18	:ЗУ54	<p>Образование земельного участка осуществляется в два этапа:</p> <ol style="list-style-type: none"> 1 этап - раздел земельного участка с кадастровым номером 44:27:030101:4067 (при условии согласия землепользователей, землевладельцев, арендаторов, залогодержателей исходного земельного участка с кадастровым номером 44:27:030101:4067). 2 этап - перераспределение одного из земельных участков, образованных на первом этапе, и земельного участка с кадастровым номером 44:27:030101:1724 (перераспределяемая площадь 11 м²). <p><u>Примечание:</u></p> <p><i>Формирование самостоятельного земельного участка из перераспределяемой части земельного участка с кадастровым номером 44:27:030101:1724 невозможно так как:</i></p> <ol style="list-style-type: none"> <i>1. приведет к нарушению планировочной структуры территории в целом (в соответствии с утверждаемым проектом планировки территории);</i> <i>2. в случае образования самостоятельного земельного участка его неправильная конфигурация приведет к невозможности возведение на нем объектов капитального строительства, и соответственно к нерациональному использованию земельного участка, что является нарушением требований к образуемым земельным участкам,</i>

		<p>установленным пунктом 6 статьи 11.9 Земельного кодекса Российской Федерации;</p> <p>3. формирование самостоятельного земельного участка, из участков муниципальной собственности, площадью 11 м², противоречит требованиям ПЗЗ г. Костромы в части установления минимального размера земельного участка с видом разрешенного использования по классификатору 2.1 – Индивидуальные жилые дома (минимально установленный размер земельного участка составляет 400 м²);</p> <p>4. при перераспределении земельных участков, в соответствии с пунктом 1 статьи 11.7, образуется два других смежных земельных участка;</p> <p>5. перераспределение земельных участков происходит в соответствии с соглашениями между такими собственниками об образовании земельных участков.</p>
19	:ЗУ55	<p>Образование земельного участка осуществляется в три этапа:</p> <p>1 этап - раздел земельного участка с кадастровым номером 44:27:030101:4067 (при условии согласия землепользователей, землевладельцев, арендаторов, залогодержателей исходного земельного участка с кадастровым номером 44:27:030101:4067).</p> <p>2 этап - перераспределение одного из земельных участков, образованных на первом этапе и земельного участка с кадастровым номером 44:27:030101:1724 (перераспределяемая площадь 256 м²).</p> <p>3 этап - перераспределение земельного участка, образованного на втором этапе и земельного участка с кадастровым номером 44:27:030101:1886.</p> <p><u>Примечание:</u></p> <p>Формирование самостоятельного земельного участка из перераспределяемой части земельного участка с кадастровым номером 44:27:030101:1724 невозможно так как:</p> <p>1. приведет к нарушению планировочной структуры территории в целом (в соответствии с утверждаемым проектом планировки территории);</p> <p>2. в случае образования самостоятельного земельного участка его неправильная конфигурация приведет к невозможности возведение на нем объектов капитального строительства, и соответственно к нерациональному использованию земельного участка, что является нарушением требований к образуемым земельным участкам, установленным пунктом 6 статьи 11.9 Земельного кодекса Российской Федерации;</p> <p>3. формирование самостоятельного земельного участка, из участков муниципальной собственности, площадью 256 м², противоречит требованиям ПЗЗ г. Костромы в части установления минимального размера земельного участка с видом разрешенного использования по классификатору 2.1 – Индивидуальные жилые дома (минимально установленный размер земельного участка составляет 400 м²);</p>

		<p>4. при перераспределении земельных участков, в соответствии с пунктом 1 статьи 11.7, образуется несколько других смежных земельных участков:</p> <ul style="list-style-type: none"> - на втором этапе - два земельных участка; - на третьем этапе – два земельных участка; <p>5. перераспределение земельных участков происходит в соответствии с соглашениями между такими собственниками об образовании земельных участков.</p>
20	:ЗУ56	<p>Образование земельного участка осуществляется в два этапа:</p> <p>1 этап - раздел земельного участка с кадастровым номером 44:27:030101:4067 (при условии согласия землепользователей, землевладельцев, арендаторов, залогодержателей исходного земельного участка с кадастровым номером 44:27:030101:4067).</p> <p>2 этап - перераспределение одного из земельных участков, образованных на первом этапе и земельного участка с кадастровым номером 44:27:030101:3755.</p> <p><u>Примечание:</u></p> <ol style="list-style-type: none"> 1. при перераспределении земельных участков, в соответствии с пунктом 1 статьи 11.7, образуется два других смежных земельных участка; 2. перераспределение земельных участков происходит в соответствии с соглашениями между такими собственниками об образовании земельных участков.
21	:ЗУ57	<p>Образование земельного участка осуществляется в два этапа:</p> <p>1 этап - раздел земельного участка с кадастровым номером 44:27:030101:4067 (при условии согласия землепользователей, землевладельцев, арендаторов, залогодержателей исходного земельного участка с кадастровым номером 44:27:030101:4067).</p> <p>2 этап - перераспределение одного из земельных участков, образованных на первом этапе и земельного участка с кадастровым номером 44:27:030101:3763.</p> <p><u>Примечание:</u></p> <ol style="list-style-type: none"> 1. при перераспределении земельных участков, в соответствии с пунктом 1 статьи 11.7, образуется два других смежных земельных участка; 2. перераспределение земельных участков происходит в соответствии с соглашениями между такими собственниками об образовании земельных участков.
22	:ЗУ58	<p>Путем раздела земельного участка с кадастровым номером 44:27:030101:3763 (при условии согласия землепользователей, землевладельцев, арендаторов, залогодержателей исходного земельного участка с кадастровым номером 44:27:030101:3763).</p>
23	:ЗУ59	<p>Путем раздела земельного участка с кадастровым номером 44:27:030101:3755 (при условии согласия землепользователей, землевладельцев, арендаторов, залогодержателей исходного земельного участка с кадастровым номером 44:27:030101:3755).</p>
24	:ЗУ60 - :ЗУ73	<p>Путем перераспределения земельных участков с кадастровыми номерами 44:27:030101:3755, 44:27:030101:3757, 44:27:030101:3758,</p>

		44:27:030101:3759, 44:27:030101:3760, 44:27:030101:3761, 44:27:030101:3762 и 44:27:030101:3763 (при условии согласия землепользователей, землевладельцев, арендаторов, залогодержателей исходных земельных участков с кадастровыми номерами 44:27:030101:3755, 44:27:030101:3757, 44:27:030101:3758, 44:27:030101:3759, 44:27:030101:3760, 44:27:030101:3761, 44:27:030101:3762 и 44:27:030101:3763).
25	:ЗУ74 - :ЗУ87	Путем перераспределения земельных участков с кадастровыми номерами 44:27:030101:4061, 44:27:030101:4062, 44:27:030101:4063, 44:27:030101:4064, 44:27:030101:4065, 44:27:030101:4066 и 44:27:030101:4067 (при условии согласия землепользователей, землевладельцев, арендаторов, залогодержателей исходных земельных участков с кадастровыми номерами 44:27:030101:4061, 44:27:030101:4062, 44:27:030101:4063, 44:27:030101:4064, 44:27:030101:4065, 44:27:030101:4066 и 44:27:030101:4067).
26	:ЗУ88	<p>Образование земельного участка осуществляется в три этапа:</p> <p>1 этап - раздел земельного участка с кадастровым номером 44:27:030101:4067 (при условии согласия землепользователей, землевладельцев, арендаторов, залогодержателей исходного земельного участка с кадастровым номером 44:27:030101:4067).</p> <p>2 этап - перераспределение одного из земельных участков, образованных на первом этапе и земельного участка с кадастровым номером 44:27:030101:1724 (перераспределяемая площадь 237 м²).</p> <p>3 этап - перераспределение земельного участка, образованного на втором этапе и земельного участка с кадастровым номером 44:27:030101:1906.</p> <p><u>Примечание:</u> <i>Формирование самостоятельного земельного участка из перераспределяемой части земельного участка с кадастровым номером 44:27:030101:1724 невозможно так как:</i></p> <p>1. <i>приведет к нарушению планировочной структуры территории в целом (в соответствии с утверждаемым проектом планировки территории);</i></p> <p>2. <i>в случае образования самостоятельного земельного участка его неправильная конфигурация приведет к невозможности возведение на нем объектов капитального строительства, и соответственно к нерациональному использованию земельного участка, что является нарушением требований к образуемым земельным участкам, установленным пунктом 6 статьи 11.9 Земельного кодекса Российской Федерации;</i></p> <p>3. <i>формирование самостоятельного земельного участка, из участков муниципальной собственности, площадью 237 м², противоречит требованиям ПЗЗ г. Костромы в части установления минимального размера земельного участка с видом разрешенного использования по классификатору 2.1 – Индивидуальные жилые дома (минимально установленный размер земельного участка составляет 400 м²);</i></p>

		<p>4. при перераспределении земельных участков, в соответствии с пунктом 1 статьи 11.7, образуется несколько других смежных земельных участков:</p> <ul style="list-style-type: none"> - на втором этапе - два земельных участка; - на третьем этапе – два земельных участка; <p>5. перераспределение земельных участков происходит в соответствии с соглашениями между такими собственниками об образовании земельных участков.</p>
27	:ЗУ89	<p>Образование земельного участка осуществляется в два этапа:</p> <p>1 этап - раздел земельного участка с кадастровым номером 44:27:030101:4067 (при условии согласия землепользователей, землевладельцев, арендаторов, залогодержателей исходного земельного участка с кадастровым номером 44:27:030101:4067).</p> <p>2 этап - перераспределение одного из земельных участков, образованных на первом этапе, и земельного участка с кадастровым номером 44:27:030101:1724 (перераспределяемая площадь 3 м²).</p> <p><u>Примечание:</u></p> <ol style="list-style-type: none"> 1. при перераспределении земельных участков, в соответствии с пунктом 1 статьи 11.7, образуется два других смежных земельных участка; 2. формирование самостоятельного земельного участка, из участков муниципальной собственности, площадью 3 м², противоречит требованиям ПЗЗ г. Костромы в части установления минимального размера земельного участка с видом разрешенного использования по классификатору 2.1 – Индивидуальные жилые дома (минимально установленный размер земельного участка составляет 400 м²); 3. перераспределение земельных участков происходит в соответствии с соглашениями между такими собственниками об образовании земельных участков.
28	:ЗУ90	<p>Образование земельного участка осуществляется в три этапа:</p> <p>1 этап - раздел земельного участка с кадастровым номером 44:27:030101:4067 (при условии согласия землепользователей, землевладельцев, арендаторов, залогодержателей исходного земельного участка с кадастровым номером 44:27:030101:4067).</p> <p>2 этап - перераспределение одного из земельных участков, образованных на первом этапе и земельного участка с кадастровым номером 44:27:030101:1724 (перераспределяемая площадь 281 м²).</p> <p>3 этап - перераспределение земельного участка, образованного на втором этапе и земельного участка с кадастровым номером 44:27:030101:1906.</p> <p><u>Примечание:</u></p> <p>Формирование самостоятельного земельного участка из перераспределяемой части земельного участка с кадастровым номером 44:27:030101:1724 невозможно так как:</p> <ol style="list-style-type: none"> 1. приведет к нарушению планировочной структуры территории в целом (в соответствии с утверждаемым проектом планировки территории);

		<p>2. в случае образования самостоятельного земельного участка его неправильная конфигурация приведет к невозможности возведение на нем объектов капитального строительства, и соответственно к нерациональному использованию земельного участка, что является нарушением требований к образуемым земельным участкам, установленным пунктом 6 статьи 11.9 Земельного кодекса Российской Федерации;</p> <p>3. формирование самостоятельного земельного участка, из участков муниципальной собственности, площадью 281 м², противоречит требованиям ПЗЗ г. Костромы в части установления минимального размера земельного участка с видом разрешенного использования по классификатору 2.1 – Индивидуальные жилые дома (минимально установленный размер земельного участка составляет 400 м²);</p> <p>4. при перераспределении земельных участков, в соответствии с пунктом 1 статьи 11.7, образуется несколько других смежных земельных участков:</p> <ul style="list-style-type: none"> - на втором этапе - два земельных участка; - на третьем этапе – два земельных участка; <p>5. перераспределение земельных участков происходит в соответствии с соглашениями между такими собственниками об образовании земельных участков.</p>
29	:ЗУ91	<p>Образование земельного участка осуществляется в два этапа:</p> <p>1 этап - раздел земельного участка с кадастровым номером 44:27:030101:1906 (при условии согласия землепользователей, землевладельцев, арендаторов, залогодержателей исходного земельного участка с кадастровым номером 44:27:030101:1906).</p> <p>2 этап - перераспределение одного из земельных участков, образованных на первом этапе и земельного участка с кадастровым номером 44:27:030101:1724 (перераспределяемая площадь 52 м²).</p> <p><u>Примечание:</u></p> <p>1. при перераспределении земельных участков, в соответствии с пунктом 1 статьи 11.7, образуется два других смежных земельных участка;</p> <p>2. формирование самостоятельного земельного участка, из участков муниципальной собственности, площадью 52 м², противоречит требованиям ПЗЗ г. Костромы в части установления минимального размера земельного участка с видом разрешенного использования по классификатору 2.1 – Индивидуальные жилые дома (минимально установленный размер земельного участка составляет 400 м²);</p> <p>3. перераспределение земельных участков происходит в соответствии с соглашениями между такими собственниками об образовании земельных участков.</p>
30	:ЗУ92 - :ЗУ93	<p>Путем раздела земельного участка с кадастровым номером 44:27:030101:1906 (при условии согласия землепользователей, землевладельцев, арендаторов, залогодержателей исходного земельного участка с кадастровым номером 44:27:030101:1906).</p>

31	:ЗУ94	Путем раздела земельного участка с кадастровым номером 44:27:030101:3052.
32	:ЗУ95	<p>Образование земельного участка осуществляется в два этапа:</p> <p>1 этап - раздел земельного участка с кадастровым номером 44:27:030101:4017 (при условии согласия землепользователей, землевладельцев, арендаторов, залогодержателей исходного земельного участка с кадастровым номером 44:27:030101:4017).</p> <p>2 этап - перераспределение одного из земельных участков, образованных на первом этапе, и земельного участка с кадастровым номером 44:27:030101:3052 (перераспределяемая площадь 319 м²).</p> <p><u>Примечание:</u> <i>Формирование самостоятельного земельного участка из перераспределяемой части земельного участка с кадастровым номером 44:27:030101:3052 невозможно так как:</i></p> <ol style="list-style-type: none"> 1. <i>приведет к нарушению планировочной структуры территории в целом (в соответствии с утверждаемым проектом планировки территории);</i> 2. <i>в случае образования самостоятельного земельного участка его неправильная конфигурация приведет к невозможности возведение на нем объектов капитального строительства, и соответственно к нерациональному использованию земельного участка, что является нарушением требований к образуемым земельным участкам, установленным пунктом 6 статьи 11.9 Земельного кодекса Российской Федерации;</i> 3. <i>при перераспределении земельных участков, в соответствии с пунктом 1 статьи 11.7, образуется два других смежных земельных участка.</i> 4. <i>формирование самостоятельного земельного участка, из участков муниципальной собственности, площадью 319 м², противоречит требованиям ПЗЗ г. Костромы в части установления минимального размера земельного участка с видом разрешенного использования по классификатору 2.1 – Индивидуальные жилые дома (минимально установленный размер земельного участка составляет 400 м²);</i> 5. <i>перераспределение земельных участков происходит в соответствии с соглашениями между такими собственниками об образовании земельных участков.</i>
33	:ЗУ96	Путем раздела земельного участка с кадастровым номером 44:27:030101:3052.
34	:ЗУ97	<p>Образование земельного участка осуществляется в два этапа:</p> <p>1 этап - раздел земельного участка с кадастровым номером 44:27:030101:4017 (при условии согласия землепользователей, землевладельцев, арендаторов, залогодержателей исходного земельного участка с кадастровым номером 44:27:030101:4017).</p> <p>2 этап - перераспределение одного из земельных участков, образованных на первом этапе, и земельного участка с кадастровым номером 44:27:030101:3052 (перераспределяемая площадь 293 м²).</p> <p><u>Примечание:</u></p>

		<p><i>Формирование самостоятельного земельного участка из перераспределяемой части земельного участка с кадастровым номером 44:27:030101:3052 невозможно так как:</i></p> <ol style="list-style-type: none"> <i>1. приведет к нарушению планировочной структуры территории в целом (в соответствии с утверждаемым проектом планировки территории);</i> <i>2. в случае образования самостоятельного земельного участка его неправильная конфигурация приведет к невозможности возведение на нем объектов капитального строительства, и соответственно к нерациональному использованию земельного участка, что является нарушением требований к образуемым земельным участкам, установленным пунктом 6 статьи 11.9 Земельного кодекса Российской Федерации;</i> <i>3. формирование самостоятельного земельного участка, из участков муниципальной собственности, площадью 293 м², противоречит требованиям ПЗЗ г. Костромы в части установления минимального размера земельного участка с видом разрешенного использования по классификатору 2.1 – Индивидуальные жилые дома (минимально установленный размер земельного участка составляет 400 м²);</i> <i>4. при перераспределении земельных участков, в соответствии с пунктом 1 статьи 11.7, образуется два других смежных земельных участка;</i> <i>5. перераспределение земельных участков происходит в соответствии с соглашениями между такими собственниками об образовании земельных участков.</i>
35	:ЗУ98	<p>Путем раздела земельного участка с кадастровым номером 44:27:030101:3052.</p>
36	:ЗУ99	<p>Образование земельного участка осуществляется в два этапа:</p> <ol style="list-style-type: none"> 1 этап - раздел земельного участка с кадастровым номером 44:27:030101:4017 (при условии согласия землепользователей, землевладельцев, арендаторов, залогодержателей исходного земельного участка с кадастровым номером 44:27:030101:4017). 2 этап - перераспределение одного из земельных участков, образованных на первом этапе, и земельного участка с кадастровым номером 44:27:030101:3052 (перераспределяемая площадь 322 м²). <p><u>Примечание:</u></p> <p><i>Формирование самостоятельного земельного участка из перераспределяемой части земельного участка с кадастровым номером 44:27:030101:3052 невозможно так как:</i></p> <ol style="list-style-type: none"> <i>1. приведет к нарушению планировочной структуры территории в целом (в соответствии с утверждаемым проектом планировки территории);</i> <i>2. в случае образования самостоятельного земельного участка его неправильная конфигурация приведет к невозможности возведение на нем объектов капитального строительства, и соответственно к нерациональному использованию земельного участка, что является нарушением требований к образуемым земельным участкам,</i>

		<p>установленным пунктом 6 статьи 11.9 Земельного кодекса Российской Федерации;</p> <p>3. формирование самостоятельного земельного участка, из участков муниципальной собственности, площадью 322 м², противоречит требованиям ПЗЗ г. Костромы в части установления минимального размера земельного участка с видом разрешенного использования по классификатору 2.1 – Индивидуальные жилые дома (минимально установленный размер земельного участка составляет 400 м²);</p> <p>4. при перераспределении земельных участков, в соответствии с пунктом 1 статьи 11.7, образуется два других смежных земельных участка;</p> <p>5. перераспределение земельных участков происходит в соответствии с соглашениями между такими собственниками об образовании земельных участков.</p>
37	:ЗУ100	<p>Путем раздела земельного участка с кадастровым номером 44:27:030101:3052.</p>
38	:ЗУ101	<p>Образование земельного участка осуществляется в два этапа:</p> <p>1 этап - раздел земельного участка с кадастровым номером 44:27:030101:4017 (при условии согласия землепользователей, землевладельцев, арендаторов, залогодержателей исходного земельного участка с кадастровым номером 44:27:030101:4017).</p> <p>2 этап - перераспределение одного из земельных участков, образованных на первом этапе и земельного участка с кадастровым номером 44:27:030101:3052 (перераспределяемая площадь 290 м²).</p> <p><u>Примечание:</u></p> <p>Формирование самостоятельного земельного участка из перераспределяемой части земельного участка с кадастровым номером 44:27:030101:3052 невозможно так как:</p> <p>1. приведет к нарушению планировочной структуры территории в целом (в соответствии с утверждаемым проектом планировки территории);</p> <p>2. в случае образования самостоятельного земельного участка его неправильная конфигурация приведет к невозможности возведение на нем объектов капитального строительства, и соответственно к нерациональному использованию земельного участка, что является нарушением требований к образуемым земельным участкам, установленным пунктом 6 статьи 11.9 Земельного кодекса Российской Федерации;</p> <p>3. формирование самостоятельного земельного участка, из участков муниципальной собственности, площадью 290 м², противоречит требованиям ПЗЗ г. Костромы в части установления минимального размера земельного участка с видом разрешенного использования по классификатору 2.1 – Индивидуальные жилые дома (минимально установленный размер земельного участка составляет 400 м²);</p> <p>4. при перераспределении земельных участков, в соответствии с пунктом 1 статьи 11.7, образуется два других смежных земельных участка;</p>

		<i>5. перераспределение земельных участков происходит в соответствии с соглашениями между такими собственниками об образовании земельных участков.</i>
39	:ЗУ102	Путем раздела земельного участка с кадастровым номером 44:27:030101:3052.
40	:ЗУ103	Путем раздела земельного участка с кадастровым номером 44:27:030101:4017 (при условии согласия землепользователей, землевладельцев, арендаторов, залогодержателей исходного земельного участка с кадастровым номером 44:27:030101:4017).
41	:ЗУ104	Путем раздела земельного участка с кадастровым номером 44:27:030101:3364.
42	:ЗУ105	Путем раздела земельного участка с кадастровым номером 44:27:030101:4017 (при условии согласия землепользователей, землевладельцев, арендаторов, залогодержателей исходного земельного участка с кадастровым номером 44:27:030101:4017).
43	:ЗУ106	Путем раздела земельного участка с кадастровым номером 44:27:030101:3364.
44	:ЗУ107	Путем раздела земельного участка с кадастровым номером 44:27:030101:4017 (при условии согласия землепользователей, землевладельцев, арендаторов, залогодержателей исходного земельного участка с кадастровым номером 44:27:030101:4017).
45	:ЗУ108	<p>Образование земельного участка осуществляется в два этапа:</p> <p>1 этап - раздел земельного участка с кадастровым номером 44:27:030101:4017 (при условии согласия землепользователей, землевладельцев, арендаторов, залогодержателей исходного земельного участка с кадастровым номером 44:27:030101:4017).</p> <p>2 этап - перераспределение одного из земельных участков, образованных на первом этапе и земельного участка с кадастровым номером 44:27:030101:3364 (перераспределяемая площадь 446 м²).</p> <p><u>Примечание:</u></p> <p><i>Формирование самостоятельного земельного участка из перераспределяемой части земельного участка с кадастровым номером 44:27:030101:3364 невозможно так как:</i></p> <p><i>1. приведет к нарушению планировочной структуры территории в целом (в соответствии с утверждаемым проектом планировки территории);</i></p> <p><i>2. в случае образования самостоятельного земельного участка его неправильная конфигурация приведет к невозможности возведение на нем объектов капитального строительства, и соответственно к нерациональному использованию земельного участка, что является нарушением требований к образуемым земельным участкам, установленным пунктом 6 статьи 11.9 Земельного кодекса Российской Федерации;</i></p> <p><i>3. при перераспределении земельных участков, в соответствии с пунктом 1 статьи 11.7, образуется два других смежных земельных участка;</i></p>

		<i>4. перераспределение земельных участков происходит в соответствии с соглашениями между такими собственниками об образовании земельных участков.</i>
46	:ЗУ109	<p>Образование земельного участка осуществляется в два этапа:</p> <p>1 этап - раздел земельного участка с кадастровым номером 44:27:030101:3364.</p> <p>2 этап – перераспределение одного из земельных участков, образованных на первом этапе, и земельного участка с кадастровым номером 44:27:030101:3738 при условии передачи земельного участка, образованного из земельного участка с кадастровым номером 44:27:030101:3738, в муниципальную собственность.</p> <p><u>Примечание:</u> при перераспределении земельных участков, в соответствии с пунктом 1 статьи 11.7, образуется два других смежных земельных участка.</p>
47	:ЗУ110	<p>Образование земельного участка осуществляется в три этапа:</p> <p>1 этап - раздел земельного участка с кадастровым номером 44:27:030101:3364.</p> <p>2 этап – перераспределение земельных участков с кадастровыми номерами 44:27:030101:3360, 44:27:030101:3362, 44:27:030101:3738 и одного из земельных участков, образованных на первом этапе (перераспределяемая площадь 698 м²) при условии передачи земельных участков, образованных из земельных участков с кадастровыми номерами 44:27:030101:3360, 44:27:030101:3362, 44:27:030101:3738 в муниципальную собственность.</p> <p>3 этап - объединение земельного участка, образованного на втором этапе, и земельного участка с кадастровым номером 44:27:030101:3363 при условии передачи земельного участка с кадастровым номером 44:27:030101:3363 в муниципальную собственность.</p> <p><u>Примечание:</u> Формирование самостоятельного земельного участка из перераспределяемой части земельного участка с кадастровым номером 44:27:030101:3360 невозможно так как:</p> <ol style="list-style-type: none"> 1. приведет к нарушению планировочной структуры территории в целом (в соответствии с утверждаемым проектом планировки территории); 2. в случае образования самостоятельного земельного участка его неправильная конфигурация приведет к невозможности возведение на нем объектов капитального строительства, и соответственно к нерациональному использованию земельного участка, что является нарушением требований к образуемым земельным участкам, установленным пунктом 6 статьи 11.9 Земельного кодекса Российской Федерации; 3. при перераспределении земельных участков (на втором этапе), в соответствии с пунктом 1 статьи 11.7, образуется несколько других смежных земельных участков (пять земельных участков: земельный участок площадью 3470 м² с видом разрешенного использования

		<p>«Земельные участки (территории) общего пользования», земельный участок из остаточной площади земельного участка с кадастровым номером 44:27:030101:3360, земельный участок из остаточной площади земельного участка с кадастровым номером 44:27:030101:3362, земельный участок из остаточной площади земельного участка с кадастровым номером 44:27:030101:3364 и земельный участок из остаточной площади земельного участка с кадастровым номером 44:27:030101:3738);</p> <p>4. перераспределение и объединение земельных участков происходит в соответствии с соглашениями между такими собственниками об образовании земельных участков.</p>
48	:ЗУ111	<p>Путем перераспределения земельного участка с кадастровым номером 44:27:030101:3360 и земельного участка с кадастровым номером 44:27:030101:3364 (перераспределяемая площадь 396 м²).</p> <p><u>Примечание:</u> Формирование самостоятельного земельного участка из перераспределяемой части земельного участка с кадастровым номером 44:27:030101:3364 невозможно так как:</p> <ol style="list-style-type: none"> 1. приведет к нарушению планировочной структуры территории в целом (в соответствии с утверждаемым проектом планировки территории); 2. в случае образования самостоятельного земельного участка его неправильная конфигурация приведет к невозможности возведение на нем объектов капитального строительства, и соответственно к нерациональному использованию земельного участка, что является нарушением требований к образуемым земельным участкам, установленным пунктом 6 статьи 11.9 Земельного кодекса Российской Федерации; 3. формирование самостоятельного земельного участка, из участков муниципальной собственности, площадью 396 м², противоречит требованиям ПЗЗ г. Костромы в части установления минимального размера земельного участка с видом разрешенного использования по классификатору 2.1 – Индивидуальные жилые дома (минимально установленный размер земельного участка составляет 400 м²); 4. при перераспределении земельных участков, в соответствии с пунктом 1 статьи 11.7, образуется два других смежных земельных участка; 5. перераспределение земельных участков происходит в соответствии с соглашениями между такими собственниками об образовании земельных участков.
49	:ЗУ112	<p>Образование земельного участка осуществляется в два этапа:</p> <ol style="list-style-type: none"> 1 этап - раздел земельного участка с кадастровым номером 44:27:030101:4017 (при условии согласия землепользователей, землевладельцев, арендаторов, залогодержателей исходного земельного участка с кадастровым номером 44:27:030101:4017). 2 этап - перераспределение одного из земельных участков, образованных на первом этапе и земельного участка с кадастровым номером 44:27:030101:3364 (перераспределяемая площадь 306 м²).

		<p><u>Примечание:</u> Формирование самостоятельного земельного участка из перераспределяемой части земельного участка с кадастровым номером 44:27:030101:3364 невозможно так как:</p> <ol style="list-style-type: none"> 1. приведет к нарушению планировочной структуры территории в целом (в соответствии с утверждаемым проектом планировки территории); 2. в случае образования самостоятельного земельного участка его неправильная конфигурация приведет к невозможности возведение на нем объектов капитального строительства, и соответственно к нерациональному использованию земельного участка, что является нарушением требований к образуемым земельным участкам, установленным пунктом 6 статьи 11.9 Земельного кодекса Российской Федерации; 3. формирование самостоятельного земельного участка, из участков муниципальной собственности, площадью 306 м², противоречит требованиям ПЗЗ г. Костромы в части установления минимального размера земельного участка с видом разрешенного использования по классификатору 2.1 – Индивидуальные жилые дома (минимально установленный размер земельного участка составляет 400 м²); 4. при перераспределении земельных участков, в соответствии с пунктом 1 статьи 11.7, образуется два других смежных земельных участка; 5. перераспределение земельных участков происходит в соответствии с соглашениями между такими собственниками об образовании земельных участков.
50	:3У113 - :3У120	Путем раздела земельного участка с кадастровым номером 44:27:030101:3738 (при условии согласия землепользователей, землевладельцев, арендаторов, залогодержателей исходного земельного участка с кадастровым номером 44:27:030101:3738).
51	:3У121	<p>Образование земельного участка осуществляется в два этапа:</p> <ol style="list-style-type: none"> 1 этап - раздел земельного участка с кадастровым номером 44:27:030101:4017 (при условии согласия землепользователей, землевладельцев, арендаторов, залогодержателей исходного земельного участка с кадастровым номером 44:27:030101:4017). 2 этап – перераспределение одного из земельных участков, образованных на первом этапе и земельного участка с кадастровым номером 44:27:030101:3364 (перераспределяемая площадь 303 м²). <p><u>Примечание:</u> Формирование самостоятельного земельного участка из перераспределяемой части земельного участка с кадастровым номером 44:27:030101:3364 невозможно так как:</p> <ol style="list-style-type: none"> 1. приведет к нарушению планировочной структуры территории в целом (в соответствии с утверждаемым проектом планировки территории); 2. в случае образования самостоятельного земельного участка его неправильная конфигурация приведет к невозможности возведение на нем объектов капитального строительства, и соответственно к

		<p><i>нерациональному использованию земельного участка, что является нарушением требований к образуемым земельным участкам, установленным пунктом 6 статьи 11.9 Земельного кодекса Российской Федерации;</i></p> <p><i>3. формирование самостоятельного земельного участка, из участков муниципальной собственности, площадью 303 м², противоречит требованиям ПЗЗ г. Костромы в части установления минимального размера земельного участка с видом разрешенного использования по классификатору 2.1 – Индивидуальные жилые дома (минимально установленный размер земельного участка составляет 400 м²);</i></p> <p><i>4. при перераспределении земельных участков, в соответствии с пунктом 1 статьи 11.7, образуется два других смежных земельных участка;</i></p> <p><i>5. перераспределение земельных участков происходит в соответствии с соглашениями между такими собственниками об образовании земельных участков.</i></p>
52	:ЗУ122	<p>Путем раздела земельного участка с кадастровым номером 44:27:030101:4017 (при условии согласия землепользователей, землевладельцев, арендаторов, залогодержателей исходного земельного участка с кадастровым номером 44:27:030101:4017).</p>
53	:ЗУ123- :ЗУ124	<p>Путем раздела земельного участка с кадастровым номером 44:27:030101:3962 (при условии согласия землепользователей, землевладельцев, арендаторов, залогодержателей исходного земельного участка с кадастровым номером 44:27:030101:3962).</p>
54	:ЗУ125- :ЗУ126	<p>Путем раздела земельного участка с кадастровым номером 44:27:030101:3892 (при условии согласия землепользователей, землевладельцев, арендаторов, залогодержателей исходного земельного участка с кадастровым номером 44:27:030101:3892).</p>
55	:ЗУ127	<p>Образование земельного участка осуществляется в два этапа:</p> <p>1 этап - раздел земельного участка с кадастровым номером 44:27:030101:3738 (при условии согласия землепользователей, землевладельцев, арендаторов, залогодержателей исходного земельного участка с кадастровым номером 44:27:030101:3738).</p> <p>2 этап – перераспределение одного из земельных участков, образованных на первом этапе и земельных участков с кадастровыми номерами 44:27:030101:3756 и 44:27:030101:3735.</p> <p><u>Примечание:</u></p> <p><i>1. при перераспределении земельных участков (на втором этапе), в соответствии с пунктом 1 статьи 11.7, образуется несколько других смежных земельных участков (три земельных участка - :ЗУ127, земельный участок из остаточной площади земельного участка с кадастровым номером 44:27:030101:3735 и земельный участок из остаточной площади земельного участка с кадастровым номером 44:27:030101:3756);</i></p> <p><i>2. перераспределение земельных участков происходит в соответствии с соглашениями между такими собственниками об образовании земельных участков.</i></p>

68	:3У250 - :3У260	Путем раздела земельного участка с кадастровым номером 44:27:030101:3738 (при условии согласия землепользователей, землевладельцев, арендаторов, залогодержателей исходного земельного участка с кадастровым номером 44:27:030101:3738).
69	:3У261	<p>Образование земельного участка осуществляется в пять этапов:</p> <p>1 этап - раздел земельного участка с кадастровым номером 44:27:030101:3738 (при условии согласия землепользователей, землевладельцев, арендаторов, залогодержателей исходного земельного участка с кадастровым номером 44:27:030101:3738).</p> <p>2 этап – перераспределение одного из земельных участков, образованных на первом этапе и земельного участка с кадастровым номером 44:27:030101:3364 (перераспределяемая площадь 7343 м²) при условии передачи земельного участка, образованного на первом этапе в муниципальную собственность.</p> <p>3 этап - раздел земельного участка с кадастровым номером 44:27:030101:3143.</p> <p>4 этап – объединение земельных участков, образованных на втором и третьем этапах.</p> <p>5 этап - перераспределение земельного участка, образованного на четвертом этапе и земельного участка с кадастровым номером 44:27:030101:1713.</p> <p><u>Примечание:</u></p> <p>1. при перераспределении земельных участков, в соответствии с пунктом 1 статьи 11.7, образуется несколько других смежных земельных участков</p> <ul style="list-style-type: none"> - на втором этапе - два земельных участка; - на пятом этапе – два земельных участка: <p>2. перераспределение и объединение земельных участков происходит в соответствии с соглашениями между такими собственниками об образовании земельных участков.</p>
70	:3У262	<p>Образование земельного участка осуществляется в пять этапов:</p> <p>1 этап - раздел земельного участка с кадастровым номером 44:27:030101:3738 (при условии согласия землепользователей, землевладельцев, арендаторов, залогодержателей исходного земельного участка с кадастровым номером 44:27:030101:3738).</p> <p>2 этап – перераспределение одного из земельных участков, образованных на первом этапе, и земельного участка с кадастровым номером 44:27:030101:4017 (либо образованного из него земельного участка).</p> <p>3 этап - раздел земельного участка с кадастровым номером 44:27:030101:3364.</p> <p>4 этап – объединение одного из земельных участков, образованных на втором и третьем этапах при условии передачи земельного участка, образованного на втором этапе в муниципальную собственность.</p> <p>5 этап – перераспределение земельного участка, образованного на четвертом этапе и земельных участков с кадастровыми номерами 44:27:030101:1175, 44:27:030101:884, 44:27:030101:862.</p> <p><u>Примечание:</u></p>

		<p>1. при перераспределении земельных участков, в соответствии с пунктом 1 статьи 11.7, образуется несколько других смежных земельных участков:</p> <ul style="list-style-type: none"> - на втором этапе - два земельных участка; - на пятом этапе – четыре земельных участка; <p>2. объединение и перераспределение земельных участков происходит в соответствии с соглашениями между такими собственниками об образовании земельных участков.</p>
71	:ЗУ263	<p>Образование многоконтурного земельного участка осуществляется в два этапа:</p> <p>1 этап – объединение земельных участков с кадастровыми номерами 44:27:030101:3738, 44:27:030101:3756, 44:27:030101:3735, 44:27:030101:4132, 44:27:030101:4332, 44:27:030101:4098 и 44:27:030101:4419.</p> <p>2 этап – раздел земельного участка, образованного на первом этапе.</p> <p><u>Примечание:</u> объединение и раздел земельных участков происходит в соответствии с соглашениями между такими собственниками об образовании земельных участков.</p>
72	:ЗУ264	<p>Образование земельного участка осуществляется в пять этапов:</p> <p>1 этап - раздел земельного участка с кадастровым номером 44:27:030101:3738 (при условии согласия землепользователей, землевладельцев, арендаторов, залогодержателей исходного земельного участка с кадастровым номером 44:27:030101:3738).</p> <p>2 этап - перераспределение одного из земельных участков, образованных на первом этапе, и земельного участка с кадастровым номером 44:27:030101:4017.</p> <p>3 этап - раздел земельного участка с кадастровым номером 44:27:030101:3364.</p> <p>4 этап – объединение земельных участков, образованных на втором и третьем этапах при условии передачи земельного участка, образованного на втором этапе в муниципальную собственность.</p> <p>5 этап – перераспределение земельного участка, образованного на четвертом этапе и земельных участков с кадастровыми номерами 44:27:030101:1175 и 44:27:030101:862.</p> <p><u>Примечание:</u> 1. при перераспределении земельных участков, в соответствии с пунктом 1 статьи 11.7, образуется несколько других смежных земельных участков:</p> <ul style="list-style-type: none"> - на втором этапе - два земельных участка; - на пятом этапе – три земельных участка; <p>2. объединение и перераспределение земельных участков происходит в соответствии с соглашениями между такими собственниками об образовании земельных участков.</p>
73	:ЗУ265	<p>Образование земельного участка осуществляется в пять этапов:</p> <p>1 этап - раздел земельного участка с кадастровым номером 44:27:030101:3738 (при условии согласия землепользователей,</p>

		<p>землевладельцев, арендаторов, залогодержателей исходного земельного участка с кадастровым номером 44:27:030101:3738).</p> <p>2 этап - перераспределение одного из земельных участков, образованных на первом этапе, и земельного участка с кадастровым номером 44:27:030101:3364 при условии передачи земельного участка, образованного на первом этапе, в муниципальную собственность.</p> <p>3 этап - раздел земельного участка с кадастровым номером 44:27:030101:3143.</p> <p>4 этап – объединение земельных участков, образованных на втором и третьем этапах.</p> <p>5 этап – перераспределение земельного участка, образованного на четвертом этапе и земельных участков с кадастровыми номерами 44:27:030101:1713 и 44:27:030101:1175.</p> <p><u>Примечание:</u></p> <p>1. при перераспределении земельных участков, в соответствии с пунктом 1 статьи 11.7, образуется несколько других смежных земельных участков:</p> <ul style="list-style-type: none"> - на втором этапе - два земельных участка; - на пятом этапе – три земельных участка; <p>2. объединение и перераспределение земельных участков происходит в соответствии с соглашениями между такими собственниками об образовании земельных участков.</p>
74	:ЗУ266	<p>Образование многоконтурного земельного участка осуществляется в пять этапов:</p> <p>1 этап – раздел земельного участка с кадастровым номером 44:27:030101:3364.</p> <p>2 этап – перераспределение земельных участков с кадастровыми номерами 44:27:030101:3360 (перераспределяемая площадь 350,4 м²) и 44:27:030101:3362 (перераспределяемая площадь 350,8 м²), а также одного из земельных участков, образованных на первом этапе, с передачей образуемого участка в муниципальную собственность.</p> <p>3 этап – объединение земельных участков с кадастровыми номерами 44:27:030101:3738, 44:27:030101:4067, 44:27:030101:3756, 44:27:030101:3881, 44:27:030101:4017, 44:27:030101:4097 и 44:27:030101:4013.</p> <p>4 этап – раздел земельного участка, образованного на третьем этапе, с образованием многоконтурного земельного участка (при условии согласия землепользователей, землевладельцев, арендаторов, залогодержателей исходного земельного участка, образованного на третьем этапе), с передачей образуемого участка в муниципальную собственность.</p> <p>5 этап – объединение многоконтурных земельных участков, образованных на втором и четвертом этапах.</p> <p><u>Примечание:</u></p> <p>1. при перераспределении земельных участков (на втором этапе), в соответствии с пунктом 1 статьи 11.7, образуется несколько других смежных земельных участков;</p>

		<p>2. объединение и перераспределение земельных участков происходит в соответствии с соглашениями между такими собственниками об образовании земельных участков.</p>
75	:ЗУ267	<p>Образование многоконтурного земельного участка осуществляется в пять этапов:</p> <p>1 этап - объединение земельных участков с кадастровыми номерами 44:27:030101:3738 и 44:27:030101:4067.</p> <p>2 этап – раздел земельного участка, образованного на первом этапе с образованием многоконтурного земельного участка (при условии согласия землепользователей, землевладельцев, арендаторов, залогодержателей исходного земельного участка, образованного на первом этапе).</p> <p>3 этап – объединение земельных участков с кадастровыми номерами 44:27:030101:3143, 44:27:030101:1713, 44:27:030101:1175, 44:27:030101:3364, 44:27:030101:884, 44:27:030101:3052, 44:27:030101:2229, 44:27:030101:1877 и 44:27:030101:1724.</p> <p>4 этап – раздел земельного участка, образованного на третьем этапе, с образованием многоконтурного земельного участка.</p> <p>5 этап – объединение земельных участков, образованных на втором и четвертом этапах при условии передачи многоконтурного земельного участка, образованного на втором этапе, в муниципальную собственность.</p> <p><u>Примечание:</u> объединение земельных участков происходит в соответствии с соглашениями между такими собственниками об образовании земельных участков.</p>
76	:ЗУ268	<p>Образование земельного участка осуществляется в пять этапов.</p> <p>1 этап - раздел земельного участка с кадастровым номером 44:27:030101:3738 (при условии согласия землепользователей, землевладельцев, арендаторов, залогодержателей исходного земельного участка с кадастровым номером 44:27:030101:3738).</p> <p>2 этап - перераспределение одного из земельных участков, образованных на первом этапе, и земельного участка с кадастровым номером 44:27:030101:4017.</p> <p>3 этап - раздел земельного участка с кадастровым номером 44:27:030101:3364.</p> <p>4 этап – объединение земельных участков, образованных на втором и третьем этапах при условии передачи земельного участка, образованного на втором этапе в муниципальную собственность.</p> <p>5 этап – перераспределение земельного участка, образованного на четвертом этапе и земельных участков с кадастровыми номерами 44:27:030101:884, 44:27:030101:862 и 44:27:030101:836.</p> <p><u>Примечание:</u> 1. при перераспределении земельных участков, в соответствии с пунктом 1 статьи 11.7, образуется несколько других смежных земельных участков: - на втором этапе - два земельных участка; - на пятом этапе – четыре земельных участка;</p>

		<p>2. <i>объединение и перераспределение земельных участков происходит в соответствии с соглашениями между такими собственниками об образовании земельных участков.</i></p>
77	:ЗУ269	<p>Образование земельного участка осуществляется в пять этапов.</p> <p>1 этап - раздел земельного участка с кадастровым номером 44:27:030101:3738 (при условии согласия землепользователей, землевладельцев, арендаторов, залогодержателей исходного земельного участка с кадастровым номером 44:27:030101:3738).</p> <p>2 этап - перераспределение одного из земельных участков, образованных на первом этапе, и земельного участка с кадастровым номером 44:27:030101:4017.</p> <p>3 этап - раздел земельного участка с кадастровым номером 44:27:030101:3052.</p> <p>4 этап – объединение земельных участков, образованных на втором и третьем этапах при условии передачи земельного участка, образованного на втором этапе, в муниципальную собственность.</p> <p>5 этап – перераспределение земельного участка, образованного на четвертом этапе и земельных участков с кадастровыми номерами 44:27:030101:884, 44:27:030101:2229, 44:27:030101:862, 44:27:030101:836.</p> <p><u>Примечание:</u></p> <p>1. <i>при перераспределении земельных участков, в соответствии с пунктом 1 статьи 11.7, образуется несколько других смежных земельных участков:</i></p> <ul style="list-style-type: none"> - на втором этапе - два земельных участка: - на пятом этапе – пять земельных участков: <p>2. <i>Объединение и перераспределение земельных участков происходит в соответствии с соглашениями между такими собственниками об образовании земельных участков.</i></p>
78	:ЗУ270	<p>Для образования земельного участка предусмотрено два способа.</p> <p><u>1 способ осуществляется в три этапа:</u></p> <p>1 этап - раздел земельного участка с кадастровым номером 44:27:030101:836.</p> <p>2 этап - раздел земельного участка с кадастровым номером 44:27:030101:862.</p> <p>3 этап – объединение одного из земельных участков, образованных на первом и втором этапах.</p> <p><u>2 способ осуществляется в один этап:</u></p> <p>Путем перераспределения земельных участков с кадастровыми номерами 44:27:030101:836 и 44:27:030101:862.</p> <p><u>Примечание:</u></p> <p><i>При перераспределении земельных участков, в соответствии с пунктом 1 статьи 11.7, образуется несколько других смежных земельных участков.</i></p>
79	:ЗУ271	<p>Образование многоконтурного земельного участка осуществляется путем раздела земельного участка с кадастровым номером 44:27:030101:862.</p>
80	:ЗУ272	<p>Для образования земельного участка предусмотрено два способа.</p>

		<p><u>1 способ осуществляется в четыре этапа:</u> 1 этап – раздел земельного участка с кадастровым номером 44:27:030101:836. 2 этап - раздел земельного участка с кадастровым номером 44:27:030101:862. 3 этап - раздел земельного участка с кадастровым номером 44:27:030101:1713. 4 этап – объединение одного из земельных участков, образованных на первом, втором и третьем этапах.</p> <p><u>2 способ осуществляется в один этап:</u> Путем перераспределения земельных участков с кадастровыми номерами 44:27:030101:836, 44:27:030101:862 и 44:27:030101:1713.</p> <p><u>Примечание:</u> <i>При перераспределении земельных участков, в соответствии с пунктом 1 статьи 11.7, образуется несколько других смежных земельных участков</i></p>
81	:ЗУ273	<p>Для образования земельного участка предусмотрено два способа.</p> <p><u>1 способ осуществляется в один этап:</u> Путем перераспределения земельных участков с кадастровыми номерами 44:27:030101:1713 и 44:27:030101:3143.</p> <p><u>2 способ осуществляется в три этапа:</u> 1 этап - раздел земельного участка с кадастровым номером 44:27:030101:1713. 2 этап - раздел земельного участка с кадастровым номером 44:27:030101:3143. 3 этап – объединение одного из земельных участков, образованных на первом и втором этапах.</p> <p><u>Примечание:</u> <i>При перераспределении земельных участков, в соответствии с пунктом 1 статьи 11.7, образуется несколько других смежных земельных участков .</i></p>
82	:ЗУ274	<p>Путем раздела земельного участка с кадастровым номером 44:27:030101:1713.</p>
83	:ЗУ275	<p>Образование многоконтурного земельного участка осуществляется в два этапа:</p> <p>1 этап – объединение земельных участков с кадастровыми номерами 44:27:030101:862, 44:27:030101:1713, 44:27:030101:1175, 44:27:030101:884, 44:27:030101:2229, 44:27:030101:1724.</p> <p>2 этап – раздел земельного участка, образованного на первом этапе.</p>
84	:ЗУ276	<p>Образование земельного участка осуществляется в пять этапов:</p> <p>1 этап - раздел земельного участка с кадастровым номером 44:27:030101:3738 (при условии согласия землепользователей, землевладельцев, арендаторов, залогодержателей исходного земельного участка с кадастровым номером 44:27:030101:3738).</p> <p>2 этап – раздел земельного участка с кадастровым номером 44:27:030101:4017 (при условии согласия землепользователей, землевладельцев, арендаторов, залогодержателей исходного земельного участка с кадастровым номером 44:27:030101:4017).</p>

		<p>3 этап - раздел земельного участка с кадастровым номером 44:27:030101:3052.</p> <p>4 этап – объединение одного из земельных участков, образованных на первом, втором и третьем этапах при условии передачи земельного участка, образованного на первом и втором этапах в муниципальную собственность.</p> <p>5 этап - перераспределение земельного участка, образованного на четвертом этапе, и земельного участка с кадастровым номером 44:27:030101:2229.</p> <p><u>Примечание:</u></p> <p>1. при перераспределении земельных участков (на пятом этапе), в соответствии с пунктом 1 статьи 11.7, образуется два других смежных земельных участков.</p> <p>2. объединение и перераспределение земельных участков происходит в соответствии с соглашениями между такими собственниками об образовании земельных участков.</p>
85	:ЗУ277	<p>Образование земельного участка осуществляется в четыре этапа:</p> <p>1 этап - раздел земельного участка с кадастровым номером 44:27:030101:3738 (при условии согласия землепользователей, землевладельцев, арендаторов, залогодержателей исходного земельного участка с кадастровым номером 44:27:030101:3738).</p> <p>2 этап - раздел земельного участка с кадастровым номером 44:27:030101:1724.</p> <p>3 этап - раздел земельного участка с кадастровым номером 44:27:030101:3052.</p> <p>4 этап – объединение одного из земельных участков, образованных на первом, втором и третьем этапах при условии передачи в муниципальную собственность участка, образованного на первом этапе.</p> <p><u>Примечание:</u></p> <p>1. Объединение земельных участков происходит в соответствии с соглашениями между такими собственниками об образовании земельных участков.</p>
86	:ЗУ278	<p>Образование земельного участка осуществляется в пять этапов:</p> <p>1 этап - раздел земельного участка с кадастровым номером 44:27:030101:1724.</p> <p>2 этап - раздел земельного участка с кадастровым номером 44:27:030101:1877.</p> <p>3 этап - раздел земельного участка с кадастровым номером 44:27:030101:3738 (при условии согласия землепользователей, землевладельцев, арендаторов, залогодержателей исходного земельного участка с кадастровым номером 44:27:030101:3738).</p> <p>4 этап - раздел земельного участка с кадастровым номером 44:27:030101:4067 (при условии согласия землепользователей, землевладельцев, арендаторов, залогодержателей исходного земельного участка с кадастровым номером 44:27:030101:4067).</p> <p>5 этап – объединение одного из земельных участков, образованных на первом, втором, третьем и четвертом этапах при условии передачи в</p>

		<p>муниципальную собственность участка, образованного на третьем и четвертом этапах.</p> <p><u>Примечание:</u> 1. Объединение земельных участков происходит в соответствии с соглашениями между такими собственниками об образовании земельных участков.</p>
87	:ЗУ279	<p>Образование земельного участка осуществляется в шесть этапов:</p> <p>1 этап - раздел земельного участка с кадастровым номером 44:27:030101:3738 (при условии согласия землепользователей, землевладельцев, арендаторов, залогодержателей исходного земельного участка с кадастровым номером 44:27:030101:3738).</p> <p>2 этап - раздел земельного участка с кадастровым номером 44:27:030101:3756 (при условии согласия землепользователей, землевладельцев, арендаторов, залогодержателей исходного земельного участка с кадастровым номером 44:27:030101:3756).</p> <p>3 этап - раздел земельного участка с кадастровым номером 44:27:030101:4067 (при условии согласия землепользователей, землевладельцев, арендаторов, залогодержателей исходного земельного участка с кадастровым номером 44:27:030101:4067).</p> <p>4 этап - раздел земельного участка с кадастровым номером 44:27:030101:1724.</p> <p>5 этап - раздел земельного участка с кадастровым номером 44:27:030101:1877.</p> <p>6 этап – объединение одного из земельных участков, образованных на первом, втором, третьем, четвертом и пятом этапах при условии передачи в муниципальную собственность участков, образованных на первом, втором и третьем этапах.</p> <p><u>Примечание:</u> 1. Объединение земельных участков происходит в соответствии с соглашениями между такими собственниками об образовании земельных участков.</p>
88	:ЗУ280	<p>Образование земельного участка осуществляется в четыре этапа:</p> <p>1 этап - раздел земельного участка с кадастровым номером 44:27:030101:3738 (при условии согласия землепользователей, землевладельцев, арендаторов, залогодержателей исходного земельного участка с кадастровым номером 44:27:030101:3738).</p> <p>2 этап - раздел земельного участка с кадастровым номером 44:27:030101:4067 (при условии согласия землепользователей, землевладельцев, арендаторов, залогодержателей исходного земельного участка с кадастровым номером 44:27:030101:4067).</p> <p>3 этап - раздел земельного участка с кадастровым номером 44:27:030101:1724.</p> <p>4 этап – объединение одного из земельных участков, образованных на первом, втором и третьем этапах при условии передачи в муниципальную собственность участков, образованных на первом и втором этапах.</p> <p><u>Примечание:</u></p>

		<i>1. Объединение земельных участков происходит в соответствии с соглашениями между такими собственниками об образовании земельных участков.</i>
89	:ЗУ281	<p>Образование земельного участка осуществляется в четыре этапа:</p> <p>1 этап - раздел земельного участка с кадастровым номером 44:27:030101:3738 (при условии согласия землепользователей, землевладельцев, арендаторов, залогодержателей исходного земельного участка с кадастровым номером 44:27:030101:3738).</p> <p>2 этап - раздел земельного участка с кадастровым номером 44:27:030101:4067 (при условии согласия землепользователей, землевладельцев, арендаторов, залогодержателей исходного земельного участка с кадастровым номером 44:27:030101:4067).</p> <p>3 этап - раздел земельного участка с кадастровым номером 44:27:030101:1724.</p> <p>4 этап – объединение одного из земельных участков, образованных на первом, втором и третьем этапах при условии передачи в муниципальную собственность участков, образованных на первом и втором этапах.</p> <p><u>Примечание:</u> <i>1. Объединение земельных участков происходит в соответствии с соглашениями между такими собственниками об образовании земельных участков.</i></p>
90	:ЗУ282	<p>Образование земельного участка осуществляется в два этапа:</p> <p>1 этап - раздел земельного участка с кадастровым номером 44:27:030101:3738 (при условии согласия землепользователей, землевладельцев, арендаторов, залогодержателей исходного земельного участка с кадастровым номером 44:27:030101:3738).</p> <p>2 этап - раздел земельного участка с кадастровым номером 44:27:030101:1724.</p> <p>3 этап – объединение одного из земельных участков, образованных на первом и втором этапах при условии передачи в муниципальную собственность участка, образованного на первом этапе.</p> <p><u>Примечание:</u> <i>1. Объединение земельных участков происходит в соответствии с соглашениями между такими собственниками об образовании земельных участков.</i></p>
91	:ЗУ283	Путем раздела земельного участка с кадастровым номером 44:27:030101:3738 (при условии согласия землепользователей, землевладельцев, арендаторов, залогодержателей исходного земельного участка с кадастровым номером 44:27:030101:3738).
92	:ЗУ284	Путем раздела земельного участка с кадастровым номером 44:27:030101:3143.
93	:ЗУ285	Путем раздела земельного участка с кадастровым номером 44:27:030101:1713.
94	:ЗУ286	<p>Образование земельного участка осуществляется в четыре этапа:</p> <p>1 этап - раздел земельного участка с кадастровым номером 44:27:030101:3735 (при условии согласия землепользователей,</p>

		<p>землевладельцев, арендаторов, залогодержателей исходного земельного участка с кадастровым номером 44:27:030101:3735).</p> <p>2 этап - перераспределение одного из земельных участков, образованных на первом этапе, и земельного участка с кадастровым номером 44:27:030101:3738.</p> <p>3 этап - раздел земельного участка с кадастровым номером 44:27:030101:3756 (при условии согласия землепользователей, землевладельцев, арендаторов, залогодержателей исходного земельного участка с кадастровым номером 44:27:030101:3756).</p> <p>4 этап – объединение одного из земельных участков, образованных на втором и третьем этапах.</p> <p><u>Примечание:</u></p> <p>1. при перераспределении земельных участков (на втором этапе), в соответствии с пунктом 1 статьи 11.7, образуется два других смежных земельных участка;</p> <p>2. объединение и перераспределение земельных участков происходит в соответствии с соглашениями между такими собственниками об образовании земельных участков.</p>
95	:3У287	<p>Путем раздела земельного участка с кадастровым номером 44:27:030101:3738 (при условии согласия землепользователей, землевладельцев, арендаторов, залогодержателей исходного земельного участка с кадастровым номером 44:27:030101:3738).</p>

Сведения об образованных земельных участках представлены в таблице № 2.

Таблица №2

№ п/п	Условный номер земельного участка	Адрес	Площадь, м ²	Наименование вида разрешенного использования	Код по Классификатору видов разрешенного использования	Код вида, соответствующий Правилам землепользования и застройки города Костромы
1	2	3	4	5	6	7
Участки жилой застройки						
1	:3У1	Костромская область, город Кострома, Судиславский, 3 проезд	800	Для индивидуального жилищного строительства	2.1	2.1

2	:ЗУ2	Костромская область, город Кострома, проезд Судиславский, 3	800	Для индивидуального жилищного строительства	2.1	2.1
3	:ЗУ3	Костромская область, город Кострома, проезд Нерехтский, 11	630	Для индивидуального жилищного строительства	2.1	2.1
4	:ЗУ4	Костромская область, город Кострома, проезд Нерехтский, 11	1 072	Для индивидуального жилищного строительства	2.1	2.1
5	:ЗУ5	Костромская область, город Кострома, поселок Волжский, примерно в 2 километрах по направлению на северо-восток от ориентира поселок Волжский	647	Блокированная жилая застройка	2.3	2.3
6	:ЗУ6	Костромская область, город Кострома, поселок Волжский, примерно в 2 километрах по направлению на северо-восток от ориентира поселок Волжский	648	Блокированная жилая застройка	2.3	2.3
7	:ЗУ19	Костромская область, город Кострома	702	Для индивидуального жилищного строительства	2.1	2.1
8	:ЗУ20	Костромская область, город Кострома	710	Для индивидуального жилищного	2.1	2.1

				строительств а		
9	:ЗУ21	Костромская область, город Кострома	707	Для индивидуаль ного жилищного строительств а	2.1	2.1
10	:ЗУ22	Костромская область, город Кострома	707	Для индивидуаль ного жилищного строительств а	2.1	2.1
11	:ЗУ23	Костромская область, город Кострома	710	Для индивидуаль ного жилищного строительств а	2.1	2.1
12	:ЗУ24	Костромская область, город Кострома	710	Для индивидуаль ного жилищного строительств а	2.1	2.1
13	:ЗУ25	Костромская область, город Кострома	710	Для индивидуаль ного жилищного строительств а	2.1	2.1
14	:ЗУ26	Костромская область, город Кострома	710	Для индивидуаль ного жилищного строительств а	2.1	2.1
15	:ЗУ27	Костромская область, город Кострома	710	Для индивидуаль ного	2.1	2.1

				жилищного строительства		
16	:ЗУ28	Костромская область, город Кострома	710	Для индивидуального жилищного строительства	2.1	2.1
17	:ЗУ29	Костромская область, город Кострома	710	Для индивидуального жилищного строительства	2.1	2.1
18	:ЗУ30	Костромская область, город Кострома	710	Для индивидуального жилищного строительства	2.1	2.1
19	:ЗУ31	Костромская область, город Кострома	710	Для индивидуального жилищного строительства	2.1	2.1
20	:ЗУ32	Костромская область, город Кострома	710	Для индивидуального жилищного строительства	2.1	2.1
21	:ЗУ33	Костромская область, город Кострома	710	Для индивидуального жилищного строительства	2.1	2.1
22	:ЗУ34	Костромская область,	710	Для индивидуаль	2.1	2.1

		город Кострома		ного жилищного строительств а		
23	:ЗУ35	Костромская область, город Кострома	710	Для индивидуаль ного жилищного строительств а	2.1	2.1
24	:ЗУ36	Костромская область, город Кострома	710	Для индивидуаль ного жилищного строительств а	2.1	2.1
25	:ЗУ37	Костромская область, город Кострома	710	Для индивидуаль ного жилищного строительств а	2.1	2.1
26	:ЗУ38	Костромская область, город Кострома	710	Для индивидуаль ного жилищного строительств а	2.1	2.1
27	:ЗУ39	Костромская область, город Кострома	710	Для индивидуаль ного жилищного строительств а	2.1	2.1
28	:ЗУ40	Костромская область, город Кострома	710	Для индивидуаль ного жилищного строительств а	2.1	2.1

29	:ЗУ41	Костромская область, город Кострома	710	Для индивидуального жилищного строительства	2.1	2.1
30	:ЗУ42	Костромская область, город Кострома	710	Для индивидуального жилищного строительства	2.1	2.1
31	:ЗУ43	Костромская область, город Кострома	710	Для индивидуального жилищного строительства	2.1	2.1
32	:ЗУ44	Костромская область, город Кострома	710	Для индивидуального жилищного строительства	2.1	2.1
33	:ЗУ45	Костромская область, город Кострома	710	Для индивидуального жилищного строительства	2.1	2.1
34	:ЗУ46	Костромская область, город Кострома	710	Для индивидуального жилищного строительства	2.1	2.1
35	:ЗУ47	Костромская область, город Кострома	710	Для индивидуального жилищного	2.1	2.1

				строительств а		
36	:ЗУ48	Костромская область, город Кострома	710	Для индивидуаль ного жилищного строительств а	2.1	2.1
37	:ЗУ50	Костромская область, город Кострома	749	Для индивидуаль ного жилищного строительств а	2.1	2.1
38	:ЗУ51	Костромская область, город Кострома	755	Для индивидуаль ного жилищного строительств а	2.1	2.1
39	:ЗУ52	Костромская область, город Кострома	760	Для индивидуаль ного жилищного строительств а	2.1	2.1
40	:ЗУ53	Костромская область, город Кострома	745	Для индивидуаль ного жилищного строительств а	2.1	2.1
41	:ЗУ54	Костромская область, город Кострома	744	Для индивидуаль ного жилищного строительств а	2.1	2.1
42	:ЗУ55	Костромская область, город Кострома	764	Для индивидуаль ного	2.1	2.1

				жилищного строительств а		
43	:ЗУ56	Костромская область, город Кострома	761	Для индивидуаль ного жилищного строительств а	2.1	2.1
44	:ЗУ57	Костромская область, город Кострома	744	Для индивидуаль ного жилищного строительств а	2.1	2.1
45	:ЗУ58	Костромская область, город Кострома	744	Для индивидуаль ного жилищного строительств а	2.1	2.1
46	:ЗУ59	Костромская область, город Кострома	760	Для индивидуаль ного жилищного строительств а	2.1	2.1
47	:ЗУ60	Костромская область, город Кострома	760	Для индивидуаль ного жилищного строительств а	2.1	2.1
48	:ЗУ61	Костромская область, город Кострома	744	Для индивидуаль ного жилищного строительств а	2.1	2.1
49	:ЗУ62	Костромская область,	744	Для индивидуаль	2.1	2.1

		город Кострома		ного жилищного строительств а		
50	:ЗУ63	Костромская область, город Кострома	760	Для индивидуаль ного жилищного строительств а	2.1	2.1
51	:ЗУ64	Костромская область, город Кострома	760	Для индивидуаль ного жилищного строительств а	2.1	2.1
52	:ЗУ65	Костромская область, город Кострома	743	Для индивидуаль ного жилищного строительств а	2.1	2.1
53	:ЗУ66	Костромская область, город Кострома	743	Для индивидуаль ного жилищного строительств а	2.1	2.1
54	:ЗУ67	Костромская область, город Кострома	760	Для индивидуаль ного жилищного строительств а	2.1	2.1
55	:ЗУ68	Костромская область, город Кострома	760	Для индивидуаль ного жилищного строительств а	2.1	2.1

56	:ЗУ69	Костромская область, город Кострома	743	Для индивидуального жилищного строительства	2.1	2.1
57	:ЗУ70	Костромская область, город Кострома	743	Для индивидуального жилищного строительства	2.1	2.1
58	:ЗУ71	Костромская область, город Кострома	760	Для индивидуального жилищного строительства	2.1	2.1
59	:ЗУ72	Костромская область, город Кострома	751	Для индивидуального жилищного строительства	2.1	2.1
60	:ЗУ73	Костромская область, город Кострома	726	Для индивидуального жилищного строительства	2.1	2.1
61	:ЗУ74	Костромская область, город Кострома	763	Для индивидуального жилищного строительства	2.1	2.1
62	:ЗУ75	Костромская область, город Кострома	780	Для индивидуального жилищного	2.1	2.1

				строительств а		
63	:ЗУ76	Костромская область, город Кострома	766	Для индивидуаль ного жилищного строительств а	2.1	2.1
64	:ЗУ77	Костромская область, город Кострома	758	Для индивидуаль ного жилищного строительств а	2.1	2.1
65	:ЗУ78	Костромская область, город Кострома	759	Для индивидуаль ного жилищного строительств а	2.1	2.1
66	:ЗУ79	Костромская область, город Кострома	766	Для индивидуаль ного жилищного строительств а	2.1	2.1
67	:ЗУ80	Костромская область, город Кострома	766	Для индивидуаль ного жилищного строительств а	2.1	2.1
68	:ЗУ81	Костромская область, город Кострома	760	Для индивидуаль ного жилищного строительств а	2.1	2.1
69	:ЗУ82	Костромская область, город Кострома	761	Для индивидуаль ного	2.1	2.1

				жилищного строительства		
70	:ЗУ83	Костромская область, город Кострома	766	Для индивидуального жилищного строительства	2.1	2.1
71	:ЗУ84	Костромская область, город Кострома	766	Для индивидуального жилищного строительства	2.1	2.1
72	:ЗУ85	Костромская область, город Кострома	762	Для индивидуального жилищного строительства	2.1	2.1
73	:ЗУ86	Костромская область, город Кострома	762	Для индивидуального жилищного строительства	2.1	2.1
74	:ЗУ87	Костромская область, город Кострома	766	Для индивидуального жилищного строительства	2.1	2.1
75	:ЗУ88	Костромская область, город Кострома	773	Для индивидуального жилищного строительства	2.1	2.1
76	:ЗУ89	Костромская область,	763	Для индивидуаль	2.1	2.1

		город Кострома		ного жилищного строительств а		
77	:ЗУ90	Костромская область, город Кострома	760	Для индивидуаль ного жилищного строительств а	2.1	2.1
78	:ЗУ91	Костромская область, город Кострома	773	Для индивидуаль ного жилищного строительств а	2.1	2.1
79	:ЗУ92	Костромская область, город Кострома	767	Для индивидуаль ного жилищного строительств а	2.1	2.1
80	:ЗУ93	Костромская область, город Кострома	761	Для индивидуаль ного жилищного строительств а	2.1	2.1
81	:ЗУ94	Костромская область, город Кострома, примерно в 2 километрах по направлению на северо-восток от ориентира поселок Волжский	599	Для индивидуаль ного жилищного строительств а	2.1	2.1
82	:ЗУ95	Костромская область, город Кострома, примерно в 2 километрах по направлению на северо-восток от ориентира поселок Волжский	954	Для индивидуаль ного жилищного строительств а	2.1	2.1

83	:ЗУ96	Костромская область, город Кострома, примерно в 2 километрах по направлению на северо-восток от ориентира поселок Волжский	513	Для индивидуального жилищного строительства	2.1	2.1
84	:ЗУ97	Костромская область, город Кострома, примерно в 2 километрах по направлению на северо-восток от ориентира поселок Волжский	1059	Для индивидуального жилищного строительства	2.1	2.1
85	:ЗУ98	Костромская область, город Кострома, примерно в 2 километрах по направлению на северо-восток от ориентира поселок Волжский	576	Для индивидуального жилищного строительства	2.1	2.1
86	:ЗУ99	Костромская область, город Кострома, примерно в 2 километрах по направлению на северо-восток от ориентира поселок Волжский	1052	Для индивидуального жилищного строительства	2.1	2.1
87	:ЗУ100	Костромская область, город Кострома, примерно в 2 километрах по направлению на северо-восток от ориентира поселок Волжский	492	Для индивидуального жилищного строительства	2.1	2.1
88	:ЗУ101	Костромская область, город Кострома, примерно в 2 километрах по направлению на северо-восток от ориентира поселок Волжский	1128	Для индивидуального жилищного строительства	2.1	2.1
89	:ЗУ102	Костромская область, город Кострома, примерно в 2	772	Для индивидуаль	2.1	2.1

		километрах по направлению на северо-восток от ориентира поселок Волжский		ного жилищного строительств а		
90	:ЗУ103	Костромская область, город Кострома, примерно в 2 километрах по направлению на северо-восток от ориентира поселок Волжский	828	Для индивидуального жилищного строительства	2.1	2.1
91	:ЗУ104	Костромская область, город Кострома, примерно в 2 километрах по направлению на северо-восток от ориентира поселок Волжский	657	Для индивидуального жилищного строительства	2.1	2.1
92	:ЗУ105	Костромская область, город Кострома, примерно в 2 километрах по направлению на северо-восток от ориентира поселок Волжский	908	Для индивидуального жилищного строительства	2.1	2.1
93	:ЗУ106	Костромская область, город Кострома, примерно в 2 километрах по направлению на северо-восток от ориентира поселок Волжский	758	Для индивидуального жилищного строительства	2.1	2.1
94	:ЗУ107	Костромская область, город Кострома, примерно в 2 километрах по направлению на северо-восток от ориентира поселок Волжский	926	Для индивидуального жилищного строительства	2.1	2.1
95	:ЗУ108	Костромская область, город Кострома, примерно в 2 километрах по направлению	697	Для индивидуального жилищного	2.1	2.1

		на северо-восток от ориентира поселок Волжский		строительств а		
96	:ЗУ111	Костромская область, город Кострома, примерно в 2 километрах по направлению на северо-восток от ориентира поселок Волжский	882	Для индивидуального жилищного строительства	2.1	2.1
97	:ЗУ112	Костромская область, город Кострома, примерно в 2 километрах по направлению на северо-восток от ориентира поселок Волжский	874	Для индивидуального жилищного строительства	2.1	2.1
98	:ЗУ113	Костромская область, город Кострома, примерно в 2 километрах по направлению на северо-восток от ориентира поселок Волжский	1 011	Для индивидуального жилищного строительства	2.1	2.1
99	:ЗУ114	Костромская область, город Кострома, примерно в 2 километрах по направлению на северо-восток от ориентира поселок Волжский	703	Для индивидуального жилищного строительства	2.1	2.1
100	:ЗУ115	Костромская область, город Кострома, примерно в 2 километрах по направлению на северо-восток от ориентира поселок Волжский	783	Для индивидуального жилищного строительства	2.1	2.1
101	:ЗУ116	Костромская область, город Кострома, примерно в 2 километрах по направлению на северо-восток от ориентира поселок	727	Для индивидуального жилищного	2.1	2.1

		Волжский		строительств а		
102	:ЗУ117	Костромская область, город Кострома, примерно в 2 километрах по направлению на северо-восток от ориентира поселок Волжский	704	Для индивидуаль ного жилищного строительств а	2.1	2.1
103	:ЗУ118	Костромская область, город Кострома, примерно в 2 километрах по направлению на северо-восток от ориентира поселок Волжский	835	Для индивидуаль ного жилищного строительств а	2.1	2.1
104	:ЗУ119	Костромская область, город Кострома, примерно в 2 километрах по направлению на северо-восток от ориентира поселок Волжский	729	Для индивидуаль ного жилищного строительств а	2.1	2.1
105	:ЗУ120	Костромская область, город Кострома, примерно в 2 километрах по направлению на северо-восток от ориентира поселок Волжский	704	Для индивидуаль ного жилищного строительств а	2.1	2.1
106	:ЗУ121	Костромская область, город Кострома, примерно в 2 километрах по направлению на северо-восток от ориентира поселок Волжский	1 038	Для индивидуаль ного жилищного строительств а	2.1	2.1
107	:ЗУ122	Костромская область, город Кострома, примерно в 2 километрах по направлению на северо-восток от ориентира поселок Волжский	1 038	Для индивидуаль ного жилищного строительств а	2.1	2.1

108	:ЗУ130	Костромская область, город Кострома, примерно в 2 километрах по направлению на северо-восток от ориентира поселок Волжский	806	Для индивидуального жилищного строительства	2.1	2.1
109	:ЗУ131	Костромская область, город Кострома, примерно в 2 километрах по направлению на северо-восток от ориентира поселок Волжский	806	Для индивидуального жилищного строительства	2.1	2.1
110	:ЗУ132	Костромская область, город Кострома, примерно в 2 километрах по направлению на северо-восток от ориентира поселок Волжский	706	Для индивидуального жилищного строительства	2.1	2.1
111	:ЗУ133	Костромская область, город Кострома, примерно в 2 километрах по направлению на северо-восток от ориентира поселок Волжский	706	Для индивидуального жилищного строительства	2.1	2.1
112	:ЗУ134	Костромская область, город Кострома, примерно в 2 километрах по направлению на северо-восток от ориентира поселок Волжский	706	Для индивидуального жилищного строительства	2.1	2.1
113	:ЗУ135	Костромская область, город Кострома, примерно в 2 километрах по направлению на северо-восток от ориентира поселок Волжский	706	Для индивидуального жилищного строительства	2.1	2.1
114	:ЗУ136	Костромская область, город Кострома, примерно в 2	706	Для индивидуаль	2.1	2.1

		километрах по направлению на северо-восток от ориентира поселок Волжский		ного жилищного строительств а		
115	:ЗУ137	Костромская область, город Кострома, примерно в 2 километрах по направлению на северо-восток от ориентира поселок Волжский	706	Для индивидуального жилищного строительства	2.1	2.1
116	:ЗУ138	Костромская область, город Кострома, примерно в 2 километрах по направлению на северо-восток от ориентира поселок Волжский	706	Для индивидуального жилищного строительства	2.1	2.1
117	:ЗУ139	Костромская область, город Кострома, примерно в 2 километрах по направлению на северо-восток от ориентира поселок Волжский	706	Для индивидуального жилищного строительства	2.1	2.1
118	:ЗУ140	Костромская область, город Кострома, примерно в 2 километрах по направлению на северо-восток от ориентира поселок Волжский	706	Для индивидуального жилищного строительства	2.1	2.1
119	:ЗУ141	Костромская область, город Кострома, примерно в 2 километрах по направлению на северо-восток от ориентира поселок Волжский	706	Для индивидуального жилищного строительства	2.1	2.1
120	:ЗУ142	Костромская область, город Кострома, примерно в 2 километрах по направлению	705	Для индивидуального жилищного	2.1	2.1

		на северо-восток от ориентира поселок Волжский		строительств а		
121	:ЗУ143	Костромская область, город Кострома, примерно в 2 километрах по направлению на северо-восток от ориентира поселок Волжский	705	Для индивидуального жилищного строительства	2.1	2.1
122	:ЗУ144	Костромская область, город Кострома	712	Для индивидуального жилищного строительства	2.1	2.1
123	:ЗУ145	Костромская область, город Кострома	712	Для индивидуального жилищного строительства	2.1	2.1
124	:ЗУ146	Костромская область, город Кострома	710	Для индивидуального жилищного строительства	2.1	2.1
125	:ЗУ147	Костромская область, город Кострома	710	Для индивидуального жилищного строительства	2.1	2.1
126	:ЗУ148	Костромская область, город Кострома	710	Для индивидуального жилищного строительства	2.1	2.1

127	:ЗУ149	Костромская область, город Кострома	710	Для индивидуального жилищного строительства	2.1	2.1
128	:ЗУ150	Костромская область, город Кострома	710	Для индивидуального жилищного строительства	2.1	2.1
129	:ЗУ151	Костромская область, город Кострома	710	Для индивидуального жилищного строительства	2.1	2.1
130	:ЗУ152	Костромская область, город Кострома	710	Для индивидуального жилищного строительства	2.1	2.1
131	:ЗУ153	Костромская область, город Кострома	710	Для индивидуального жилищного строительства	2.1	2.1
132	:ЗУ154	Костромская область, город Кострома	710	Для индивидуального жилищного строительства	2.1	2.1
133	:ЗУ155	Костромская область, город Кострома	710	Для индивидуального жилищного	2.1	2.1

				строительств а		
134	:ЗУ156	Костромская область, город Кострома	742	Для индивидуаль ного жилищного строительств а	2.1	2.1
135	:ЗУ157	Костромская область, город Кострома	742	Для индивидуаль ного жилищного строительств а	2.1	2.1
136	:ЗУ158	Костромская область, город Кострома	728	Для индивидуаль ного жилищного строительств а	2.1	2.1
137	:ЗУ159	Костромская область, город Кострома	728	Для индивидуаль ного жилищного строительств а	2.1	2.1
138	:ЗУ160	Костромская область, город Кострома	728	Для индивидуаль ного жилищного строительств а	2.1	2.1
139	:ЗУ161	Костромская область, город Кострома	728	Для индивидуаль ного жилищного строительств а	2.1	2.1
140	:ЗУ162	Костромская область, город Кострома	728	Для индивидуаль ного	2.1	2.1

				жилищного строительств а		
141	:ЗУ163	Костромская область, город Кострома	728	Для индивидуаль ного жилищного строительств а	2.1	2.1
142	:ЗУ164	Костромская область, город Кострома	728	Для индивидуаль ного жилищного строительств а	2.1	2.1
143	:ЗУ165	Костромская область, город Кострома	728	Для индивидуаль ного жилищного строительств а	2.1	2.1
144	:ЗУ166	Костромская область, город Кострома	728	Для индивидуаль ного жилищного строительств а	2.1	2.1
145	:ЗУ167	Костромская область, город Кострома	728	Для индивидуаль ного жилищного строительств а	2.1	2.1
146	:ЗУ168	Костромская область, город Кострома	728	Для индивидуаль ного жилищного строительств а	2.1	2.1
147	:ЗУ169	Костромская область,	728	Для индивидуаль	2.1	2.1

		город Кострома		ного жилищного строительств а		
148	:ЗУ170	Костромская область, город Кострома	728	Для индивидуаль ного жилищного строительств а	2.1	2.1
149	:ЗУ171	Костромская область, город Кострома	728	Для индивидуаль ного жилищного строительств а	2.1	2.1
150	:ЗУ172	Костромская область, город Кострома	728	Для индивидуаль ного жилищного строительств а	2.1	2.1
151	:ЗУ173	Костромская область, город Кострома	728	Для индивидуаль ного жилищного строительств а	2.1	2.1
152	:ЗУ174	Костромская область, город Кострома	728	Для индивидуаль ного жилищного строительств а	2.1	2.1
153	:ЗУ175	Костромская область, город Кострома	728	Для индивидуаль ного жилищного строительств а	2.1	2.1

154	:ЗУ176	Костромская область, город Кострома	728	Для индивидуального жилищного строительства	2.1	2.1
155	:ЗУ177	Костромская область, город Кострома	728	Для индивидуального жилищного строительства	2.1	2.1
156	:ЗУ178	Костромская область, город Кострома	728	Для индивидуального жилищного строительства	2.1	2.1
157	:ЗУ179	Костромская область, город Кострома	728	Для индивидуального жилищного строительства	2.1	2.1
158	:ЗУ180	Костромская область, город Кострома	731	Для индивидуального жилищного строительства	2.1	2.1
159	:ЗУ181	Костромская область, город Кострома	731	Для индивидуального жилищного строительства	2.1	2.1
160	:ЗУ183	Костромская область, город Кострома	819	Для индивидуального жилищного	2.1	2.1

				строительств а		
161	:ЗУ184	Костромская область, город Кострома	1 238	Для индивидуаль ного жилищного строительств а	2.1	2.1
162	:ЗУ185	Костромская область, город Кострома	703	Для индивидуаль ного жилищного строительств а	2.1	2.1
163	:ЗУ186	Костромская область, город Кострома	703	Для индивидуаль ного жилищного строительств а	2.1	2.1
164	:ЗУ187	Костромская область, город Кострома	703	Для индивидуаль ного жилищного строительств а	2.1	2.1
165	:ЗУ188	Костромская область, город Кострома	703	Для индивидуаль ного жилищного строительств а	2.1	2.1
166	:ЗУ189	Костромская область, город Кострома	703	Для индивидуаль ного жилищного строительств а	2.1	2.1
167	:ЗУ190	Костромская область, город Кострома	703	Для индивидуаль ного	2.1	2.1

				жилищного строительств а		
168	:ЗУ191	Костромская область, город Кострома	703	Для индивидуаль ного жилищного строительств а	2.1	2.1
169	:ЗУ192	Костромская область, город Кострома	703	Для индивидуаль ного жилищного строительств а	2.1	2.1
170	:ЗУ193	Костромская область, город Кострома	703	Для индивидуаль ного жилищного строительств а	2.1	2.1
171	:ЗУ194	Костромская область, город Кострома	703	Для индивидуаль ного жилищного строительств а	2.1	2.1
172	:ЗУ195	Костромская область, город Кострома	703	Для индивидуаль ного жилищного строительств а	2.1	2.1
173	:ЗУ196	Костромская область, город Кострома	703	Для индивидуаль ного жилищного строительств а	2.1	2.1
174	:ЗУ197	Костромская область,	703	Для индивидуаль	2.1	2.1

		город Кострома		ного жилищного строительств а		
175	:ЗУ198	Костромская область, город Кострома	703	Для индивидуаль ного жилищного строительств а	2.1	2.1
176	:ЗУ199	Костромская область, город Кострома	703	Для индивидуаль ного жилищного строительств а	2.1	2.1
177	:ЗУ200	Костромская область, город Кострома	703	Для индивидуаль ного жилищного строительств а	2.1	2.1
178	:ЗУ201	Костромская область, город Кострома	703	Для индивидуаль ного жилищного строительств а	2.1	2.1
179	:ЗУ202	Костромская область, город Кострома	703	Для индивидуаль ного жилищного строительств а	2.1	2.1
180	:ЗУ203	Костромская область, город Кострома	703	Для индивидуаль ного жилищного строительств а	2.1	2.1

181	:ЗУ204	Костромская область, город Кострома	703	Для индивидуального жилищного строительства	2.1	2.1
182	:ЗУ206	Костромская область, город Кострома	703	Для индивидуального жилищного строительства	2.1	2.1
183	:ЗУ207	Костромская область, город Кострома, примерно в 2 километрах по направлению на северо-восток от ориентира поселок Волжский	703	Для индивидуального жилищного строительства	2.1	2.1
184	:ЗУ208	Костромская область, город Кострома, примерно в 2 километрах по направлению на северо-восток от ориентира поселок Волжский	703	Для индивидуального жилищного строительства	2.1	2.1
185	:ЗУ209	Костромская область, город Кострома, примерно в 2 километрах по направлению на северо-восток от ориентира поселок Волжский	703	Для индивидуального жилищного строительства	2.1	2.1
186	:ЗУ210	Костромская область, город Кострома, примерно в 2 километрах по направлению на северо-восток от ориентира поселок Волжский	703	Для индивидуального жилищного строительства	2.1	2.1
187	:ЗУ211	Костромская область, город Кострома, примерно в 2 километрах по направлению	702	Для индивидуального	2.1	2.1

		на северо-восток от ориентира поселок Волжский		жилищного строительства		
188	:ЗУ212	Костромская область, город Кострома, примерно в 2 километрах по направлению на северо-восток от ориентира поселок Волжский	702	Для индивидуального жилищного строительства	2.1	2.1
189	:ЗУ213	Костромская область, город Кострома, примерно в 2 километрах по направлению на северо-восток от ориентира поселок Волжский	701	Для индивидуального жилищного строительства	2.1	2.1
190	:ЗУ214	Костромская область, город Кострома, примерно в 2 километрах по направлению на северо-восток от ориентира поселок Волжский	701	Для индивидуального жилищного строительства	2.1	2.1
191	:ЗУ215	Костромская область, город Кострома, примерно в 2 километрах по направлению на северо-восток от ориентира поселок Волжский	701	Для индивидуального жилищного строительства	2.1	2.1
192	:ЗУ216	Костромская область, город Кострома, примерно в 2 километрах по направлению на северо-восток от ориентира поселок Волжский	701	Для индивидуального жилищного строительства	2.1	2.1
193	:ЗУ217	Костромская область, город Кострома, примерно в 2 километрах по направлению на северо-восток от ориентира поселок	700	Для индивидуального жилищного	2.1	2.1

		Волжский		строительств а		
194	:ЗУ218	Костромская область, город Кострома, примерно в 2 километрах по направлению на северо-восток от ориентира поселок Волжский	700	Для индивидуаль ного жилищного строительств а	2.1	2.1
195	:ЗУ219	Костромская область, город Кострома, примерно в 2 километрах по направлению на северо-восток от ориентира поселок Волжский	703	Для индивидуаль ного жилищного строительств а	2.1	2.1
196	:ЗУ220	Костромская область, город Кострома, примерно в 2 километрах по направлению на северо-восток от ориентира поселок Волжский	703	Для индивидуаль ного жилищного строительств а	2.1	2.1
197	:ЗУ221	Костромская область, город Кострома, примерно в 2 километрах по направлению на северо-восток от ориентира поселок Волжский	736	Для индивидуаль ного жилищного строительств а	2.1	2.1
198	:ЗУ222	Костромская область, город Кострома, примерно в 2 километрах по направлению на северо-восток от ориентира поселок Волжский	736	Для индивидуаль ного жилищного строительств а	2.1	2.1
199	:ЗУ223	Костромская область, город Кострома, примерно в 2 километрах по направлению на северо-восток от ориентира поселок Волжский	705	Для индивидуаль ного жилищного строительств а	2.1	2.1

200	:ЗУ224	Костромская область, город Кострома, примерно в 2 километрах по направлению на северо-восток от ориентира поселок Волжский	713	Для индивидуального жилищного строительства	2.1	2.1
201	:ЗУ225	Костромская область, город Кострома, примерно в 2 километрах по направлению на северо-восток от ориентира поселок Волжский	973	Для индивидуального жилищного строительства	2.1	2.1
202	:ЗУ234	Костромская область, город Кострома, примерно в 2 километрах по направлению на северо-восток от ориентира поселок Волжский	1 453	Для индивидуального жилищного строительства	2.1	2.1
203	:ЗУ236	Костромская область, город Кострома	898	Для индивидуального жилищного строительства	2.1	2.1
204	:ЗУ237	Костромская область, город Кострома	741	Для индивидуального жилищного строительства	2.1	2.1
205	:ЗУ238	Костромская область, город Кострома	758	Для индивидуального жилищного строительства	2.1	2.1
206	:ЗУ239	Костромская область, город Кострома	886	Для индивидуального жилищного	2.1	2.1

				строительств а		
207	:3У240	Костромская область, город Кострома	758	Для индивидуаль ного жилищного строительств а	2.1	2.1
208	:3У241	Костромская область, город Кострома, примерно в 2 километрах по направлению на северо-восток от ориентира поселок Волжский	715	Для индивидуаль ного жилищного строительств а	2.1	2.1
209	:3У242	Костромская область, город Кострома, примерно в 2 километрах по направлению на северо-восток от ориентира поселок Волжский	715	Для индивидуаль ного жилищного строительств а	2.1	2.1
210	:3У243	Костромская область, город Кострома, примерно в 2 километрах по направлению на северо-восток от ориентира поселок Волжский	715	Для индивидуаль ного жилищного строительств а	2.1	2.1
211	:3У244	Костромская область, город Кострома, примерно в 2 километрах по направлению на северо-восток от ориентира поселок Волжский	715	Для индивидуаль ного жилищного строительств а	2.1	2.1
212	:3У245	Костромская область, город Кострома, примерно в 2 километрах по направлению на северо-восток от ориентира поселок Волжский	715	Для индивидуаль ного жилищного строительств а	2.1	2.1

213	:ЗУ246	Костромская область, город Кострома, примерно в 2 километрах по направлению на северо-восток от ориентира поселок Волжский	715	Для индивидуального жилищного строительства	2.1	2.1
214	:ЗУ247	Костромская область, город Кострома, примерно в 2 километрах по направлению на северо-восток от ориентира поселок Волжский	715	Для индивидуального жилищного строительства	2.1	2.1
215	:ЗУ248	Костромская область, город Кострома, примерно в 2 километрах по направлению на северо-восток от ориентира поселок Волжский	727	Для индивидуального жилищного строительства	2.1	2.1
216	:ЗУ249	Костромская область, город Кострома, примерно в 2 километрах по направлению на северо-восток от ориентира поселок Волжский	962	Для индивидуального жилищного строительства	2.1	2.1
217	:ЗУ255	Костромская область, город Кострома, примерно в 2 километрах по направлению на северо-восток от ориентира поселок Волжский	716	Для индивидуального жилищного строительства	2.1	2.1
218	:ЗУ256	Костромская область, город Кострома, примерно в 2 километрах по направлению на северо-восток от ориентира поселок Волжский	703	Для индивидуального жилищного строительства	2.1	2.1
219	:ЗУ257	Костромская область, город Кострома, примерно в 2	703	Для индивидуаль	2.1	2.1

		километрах по направлению на северо-восток от ориентира поселок Волжский		ного жилищного строительства		
220	:ЗУ258	Костромская область, город Кострома, примерно в 2 километрах по направлению на северо-восток от ориентира поселок Волжский	703	Для индивидуального жилищного строительства	2.1	2.1
221	:ЗУ259	Костромская область, город Кострома, примерно в 2 километрах по направлению на северо-восток от ориентира поселок Волжский	1 054	Для индивидуального жилищного строительства	2.1	2.1
222		Участки коммунального обслуживания				
223	:ЗУ7	Костромская область, город Кострома, поселок Волжский, примерно в 2 километрах по направлению на северо-восток от ориентира поселок Волжский	249	Коммунальное обслуживание	3.1	3.1
224	:ЗУ13	Костромская область, город Кострома	276	Коммунальное обслуживание	3.1	3.1
225	:ЗУ14	Костромская область, город Кострома, поселок Волжский, примерно в 2 километрах, по направлению на северо-восток от ориентира поселок Волжский	7 888	Коммунальное обслуживание	3.1	3.1
226	:ЗУ15	Костромская область, город Кострома, примерно в 2 километрах по направлению на северо-восток от ориентира поселок	11 969	Коммунальное обслуживание	3.1	3.1

		Волжский				
227	:ЗУ17	Костромская область, город Кострома	761	Коммунально е обслуживани е	3.1	3.1
228	:ЗУ109	Костромская область, город Кострома, примерно в 2 километрах по направлению на северо-восток от ориентира поселок Волжский	1 760	Коммунально е обслуживани е	3.1	3.1
229	:ЗУ124	Костромская область, город Кострома	256	Коммунально е обслуживани е	3.1	3.1
230	:ЗУ126	Костромская область, город Кострома	253	Коммунально е обслуживани е	3.1	3.1
231	:ЗУ128	Костромская область, город Кострома, примерно в 2 километрах по направлению на северо-восток от ориентира поселок Волжский	216	Коммунально е обслуживани е	3.1	3.1
232	:ЗУ182	Костромская область, город Кострома, примерно в 2 километрах по направлению на северо-восток от ориентира поселок Волжский	484	Коммунально е обслуживани е	3.1	3.1
233	:ЗУ205	Костромская область, город Кострома	703	Коммунально е обслуживани е	3.1	3.1
234	:ЗУ226	Костромская область, город Кострома, примерно в 2 километрах по направлению	2 256	Коммунально е	3.1	3.1

		на северо-восток от ориентира поселок Волжский		обслуживани е		
235	:3У228	Костромская область, город Кострома, примерно в 2 километрах по направлению на северо-восток от ориентира поселок Волжский	8 463	Коммунально е обслуживани е	3.1	3.1
236	:3У232	Костромская область, город Кострома, примерно в 2 километрах по направлению на северо-восток от ориентира поселок Волжский	1 721	Коммунально е обслуживани е	3.1	3.1
237	:3У233	Костромская область, город Кострома, примерно в 2 километрах по направлению на северо-восток от ориентира поселок Волжский	2 820	Коммунально е обслуживани е	3.1	3.1
238	:3У235	Костромская область, город Кострома, примерно в 2 километрах по направлению на северо-восток от ориентира поселок Волжский	2 687	Коммунально е обслуживани е	3.1	3.1
239	:3У250	Костромская область, город Кострома, примерно в 2 километрах по направлению на северо-восток от ориентира поселок Волжский	2 636	Коммунально е обслуживани е	3.1	3.1
240	:3У251	Костромская область, город Кострома, примерно в 2 километрах по направлению на северо-восток от ориентира поселок	2 781	Коммунально е обслуживани е	3.1	3.1

		Волжский				
241	:3У252	Костромская область, город Кострома, примерно в 2 километрах по направлению на северо-восток от ориентира поселок Волжский	2 707	Коммунальное обслуживание	3.1	3.1
242	:3У253	Костромская область, город Кострома, примерно в 2 километрах по направлению на северо-восток от ориентира поселок Волжский	2 648	Коммунальное обслуживание	3.1	3.1
243	:3У254	Костромская область, город Кострома, примерно в 2 километрах по направлению на северо-восток от ориентира поселок Волжский	934	Коммунальное обслуживание	3.1	3.1
244	:3У260	Костромская область, город Кострома, примерно в 2 километрах по направлению на северо-восток от ориентира поселок Волжский	5 527	Коммунальное обслуживание	3.1	3.1
245	:3У285	Костромская область, город Кострома, примерно в 2 километрах по направлению на северо-восток от ориентира поселок Волжский	4 063	Коммунальное обслуживание	3.1	3.1
246		Участки общественно-деловой застройки				
247	:3У9	Костромская область, город Кострома, поселок Волжский, примерно в 2 километрах, по направлению на северо-восток от ориентира поселок Волжский	35 176	Дошкольное, начальное и среднее общее образование	3.5.1	3.5.1

248	:ЗУ11	Костромская область, город Кострома, поселок Волжский, примерно в 2 километрах, по направлению на северо-восток от ориентира поселок Волжский	1 431	Деловое управление	4.1	4.1
249	:ЗУ16	Костромская область, город Кострома	998	Общественное питание	4.6	4.6
250	:ЗУ18	Костромская область, город Кострома	8 176	Спорт	5.1	5.1
251	:ЗУ49	Костромская область, город Кострома	5152	Спорт	5.1	5.1
252	:ЗУ123	Костромская область, город Кострома	793	Магазины	4.4	4.4
253	:ЗУ125	Костромская область, город Кострома	796	Магазины	4.4	4.4
254	:ЗУ127	Костромская область, город Кострома, примерно в 2 километрах по направлению на северо-восток от ориентира поселок Волжский	9 474	Дошкольное, начальное и среднее общее образование	3.5.1	3.5.1
255	:ЗУ229	Костромская область, город Кострома, примерно в 2 километрах по направлению на северо-восток от ориентира поселок Волжский	1 181	Магазины	4.4	4.4
256	:ЗУ230	Костромская область, город Кострома, примерно в 2 километрах по направлению на северо-восток от ориентира поселок Волжский	1 183	Магазины	4.4	4.4

257	:3У231	Костромская область, город Кострома, примерно в 2 километрах по направлению на северо-восток от ориентира поселок Волжский	1 125	Деловое управление	4.4	4.1
-----	--------	----------------------------------------------------------------------------------------------------------------------------	-------	--------------------	-----	-----

Перечень и сведения о площади образуемых земельных участков, которые будут отнесены к территориям общего пользования или имуществу общего пользования, в том числе в отношении которых предполагаются резервирование и (или) изъятие для государственных или муниципальных нужд, представлены в таблице № 3.

Таблица №3

№ п/п	Условный номер земельного участка	Адрес (местоположение) земельного участка	Площадь, м ²	Наименование вида разрешенного использования	Код по Классификатору видов разрешенного использования	Код вида, соответствующий Правилам землепользования и застройки и города Костромы
1	2	3	4	5	6	7
1	:3У10	Костромская область, город Кострома, примерно в 2 километрах по направлению на северо-восток от поселок Волжский	10 785	Земельные участки (территории) общего пользования	12.0	12.0
2	:3У12	Костромская область, город Кострома, поселок Волжский, примерно в 2 километрах, по направлению на северо-восток от ориентира поселок Волжский	4 184	Земельные участки (территории) общего пользования	12.0	12.0

3	:ЗУ110	Костромская область, город Кострома, примерно в 2 километрах по направлению на северо- восток от поселок Волжский	4 164	Земельные участки (территори и) общего пользовани я	12.0	12.0
4	:ЗУ129	Костромская область, город Кострома	4 791	Земельные участки (территори и) общего пользовани я	12.0	12.0
5	:ЗУ227	Костромская область, город Кострома, примерно в 2 километрах по направлению на северо- восток от поселок Волжский	3 679	Земельные участки (территори и) общего пользовани я	12.0	12.0
6	:ЗУ261	Костромская область, город Кострома, примерно в 2 километрах по направлению на северо- восток от поселок Волжский	15 307	Земельные участки (территори и) общего пользовани я	12.0	12.0
7	:ЗУ262	Костромская область, город Кострома, примерно в 2 километрах по направлению на северо- восток от поселок Волжский	20 550	Земельные участки (территори и) общего пользовани я	12.0	12.0
8	:ЗУ263	Костромская область, город Кострома, примерно в 2 километрах по направлению на северо- восток от поселок Волжский	9 177	Земельные участки (территори и) общего пользовани я	12.0	12.0
9	:ЗУ264	Костромская область, город Кострома, примерно в 2 километрах по направлению на северо-	17 163	Земельные участки (территори и) общего пользовани я	12.0	12.0

		восток от поселок Волжский				
10	:ЗУ265	Костромская область, город Кострома, примерно в 2 километрах по направлению на северо- восток от поселок Волжский	12 362	Земельные участки (территори и) общего пользовани я	12.0	12.0
11	:ЗУ266	Костромская область, город Кострома, примерно в 2 километрах по направлению на северо- восток от поселок Волжский	21 276	Земельные участки (территори и) общего пользовани я	12.0	12.0
12	:ЗУ267	Костромская область, город Кострома, примерно в 2 километрах по направлению на северо- восток от поселок Волжский	21 029	Земельные участки (территори и) общего пользовани я	12.0	12.0
13	:ЗУ268	Костромская область, город Кострома, примерно в 2 километрах по направлению на северо- восток от поселок Волжский	22 838	Земельные участки (территори и) общего пользовани я	12.0	12.0
14	:ЗУ269	Костромская область, город Кострома, примерно в 2 километрах по направлению на северо- восток от поселок Волжский	23 140	Земельные участки (территори и) общего пользовани я	12.0	12.0
15	:ЗУ270	Костромская область, город Кострома, примерно в 2 километрах по направлению на северо- восток от поселок Волжский	5 237	Земельные участки (территори и) общего пользовани я	12.0	12.0
16	:ЗУ271	Костромская область,	5 599	Земельные участки (территори	12.0	12.0

		город Кострома, примерно в 2 километрах по направлению на северо-восток от поселок Волжский		и) общего пользования		
17	:ЗУ272	Костромская область, город Кострома, примерно в 2 километрах по направлению на северо-восток от поселок Волжский	15 239	Земельные участки (территории) общего пользования	12.0.1	12.0
18	:ЗУ273	Костромская область, город Кострома, примерно в 2 километрах по направлению на северо-восток от поселок Волжский	6 473	Земельные участки (территории) общего пользования	12.0	12.0
19	:ЗУ274	Костромская область, город Кострома, примерно в 2 километрах по направлению на северо-восток от поселок Волжский	2 589	Земельные участки (территории) общего пользования	12.0	12.0
20	:ЗУ275	Костромская область, город Кострома, примерно в 2 километрах по направлению на северо-восток от поселок Волжский	17 303	Земельные участки (территории) общего пользования	12.0	12.0
21	:ЗУ276	Костромская область, город Кострома, примерно в 2 километрах по направлению на северо-восток от поселок Волжский	12 867	Земельные участки (территории) общего пользования	12.0	12.0
22	:ЗУ277	Костромская область, город Кострома, примерно в 2 километрах по направлению на северо-восток от поселок Волжский	23 266	Земельные участки (территории) общего пользования	12.0	12.0

23	:ЗУ278	Костромская область, город Кострома, примерно в 2 километрах по направлению на северо- восток от поселок Волжский	16 605	Земельные участки (территори и) общего пользовани я	12.0	12.0
24	:ЗУ279	Костромская область, город Кострома, примерно в 2 километрах по направлению на северо- восток от поселок Волжский	26 016	Земельные участки (территори и) общего пользовани я	12.0	12.0
25	:ЗУ280	Костромская область, город Кострома, примерно в 2 километрах по направлению на северо- восток от поселок Волжский	27 086	Земельные участки (территори и) общего пользовани я	12.0	12.0
26	:ЗУ281	Костромская область, город Кострома, примерно в 2 километрах по направлению на северо- восток от поселок Волжский	24 506	Земельные участки (территори и) общего пользовани я	12.0	12.0
27	:ЗУ282	Костромская область, город Кострома, примерно в 2 километрах по направлению на северо- восток от поселок Волжский	12 635	Земельные участки (территори и) общего пользовани я	12.0	12.0
28	:ЗУ283	Костромская область, город Кострома, примерно в 2 километрах по направлению на северо- восток от поселок Волжский	343	Земельные участки (территори и) общего пользовани я	12.0	12.0
29	:ЗУ284	Костромская область, город Кострома, примерно в 2 километрах по направлению на северо-	1 096	Земельные участки (территори и) общего	12.0	12.0

		восток от поселок Волжский		пользовани я		
30	:ЗУ286	Костромская область, город Кострома, примерно в 2 километрах по направлению на северо- восток от поселок Волжский	2 287	Земельные участки (территори и) общего пользовани я	12.0	12.0
31	:ЗУ287	Костромская область, город Кострома, примерно в 2 километрах по направлению на северо- восток от поселок Волжский	7 114	Земельные участки (территори и) общего пользовани я	12.0	12.0

Виды разрешенного использования земельных участков устанавливаются в соответствии с проектом планировки территории.

Площади земельных участков, определяемые при проведении кадастровых работ могут отличаться от площади земельных участков, указанных в проекте межевания территории, не более чем на десять процентов.

Присвоение адреса земельным участкам, образуемым путем разделения существующего земельного участка, осуществляется в соответствии с Правилами присвоения, изменения и аннулирования адресов, утвержденными Постановлением Правительства Российской Федерации от 19 ноября 2014 года № 1221 и Положением об особенностях присвоения, изменения и аннулирования адресов объектов недвижимого имущества на территории города Костромы, утвержденным решением Думы города Костромы от 26 ноября 2015 года №248. Решение об аннулировании адресов существующих земельных участков принимается решением органа местного самоуправления после снятия объекта адресации с кадастрового учета.

Градостроительные планы земельных участков на образуемые земельные участки утверждаются после постановки данных участков на государственный кадастровый учет.

Предельные параметры разрешенного строительства, реконструкции объектов капитального строительства на существующих, изменяемых и вновь образуемых земельных участках устанавливаются в соответствии Правилами землепользования и застройки города Костромы.

Координаты характерных точек границ территории проекта межевания

Таблица №4

№ п/п	Обозначение точки	Координаты
-------	----------------------	------------

		X	Y
1	2	3	4
1	987	299130,81	1212020,97
2	512	299010,55	1212128,30
3	602	298877,80	1212802,78
4	604	298320,70	1212711,31
5	605	298223,11	1212665,25
6	729	298003,48	1212561,58
7	728	297956,09	1212546,42
8	727	297912,38	1212535,10
9	726	297892,25	1212529,88
10	725	297825,88	1212514,84
11	724	297680,24	1212483,35
12	723	297631,74	1212472,94
13	778	297632,23	1212302,33
14	1084	297634,04	1211668,59
15	1071	297634,36	1211555,02
16	887	297987,80	1211811,26
17	979	298265,61	1211427,57
18	54	298320,48	1211467,65
19	53	298413,48	1211532,72
20	48	298455,77	1211566,08
21	47	298504,01	1211602,12
22	46	298514,52	1211587,37
23	503	299067,05	1211973,48

Перечень координат характерных точек устанавливаемых красных линий

Таблица №5

№	Координаты	
----------	-------------------	--

п/п	Обозначение точки	X	Y
1	2	3	4
1	1	298222,81	1211513,09
2	2	298479,98	1211698,61
3	3	298492,64	1211708,85
4	4	298529,24	1211657,20
5	5	298498,51	1211635,39
6	6	298491,52	1211628,76
7	7	298260,36	1211461,24
8	8	298101,44	1212294,12
9	9	298341,46	1212467,35
10	10	298357,60	1212479,03
11	11	298399,92	1212420,51
12	12	298373,68	1212401,96
13	13	298361,44	1212395,45
14	14	298142,51	1212237,44
15	15	298151,31	1212225,29
16	16	298351,60	1212369,84
17	17	298382,37	1212389,67
18	18	298408,74	1212408,32
19	19	298449,74	1212351,62
20	20	298391,20	1212310,24
21	21	298376,52	1212301,66
22	22	298192,42	1212168,85
23	23	298201,22	1212156,71
24	24	298364,23	1212274,30
25	25	298399,86	1212297,99
26	26	298458,53	1212339,47

27	27	298499,54	1212282,77
28	28	298407,11	1212217,39
29	29	298389,07	1212205,90
30	30	298242,28	1212100,01
31	31	298251,07	1212087,86
32	32	298379,26	1212180,24
33	33	298415,77	1212205,14
34	34	298508,36	1212270,54
35	35	298549,36	1212213,86
36	36	298418,23	1212121,16
37	37	298404,05	1212111,90
38	38	298292,13	1212031,17
39	39	298303,84	1212014,98
40	40	298414,49	1212094,79
41	41	298421,84	1212099,34
42	42	298562,83	1212198,70
43	43	298600,04	1212146,28
44	44	298445,36	1212036,94
45	45	298426,24	1212023,79
46	46	298341,54	1211962,70
47	47	298355,59	1211943,24
48	48	298430,61	1211997,36
49	49	298455,52	1212014,70
50	50	298613,93	1212126,71
51	51	298650,89	1212074,52
52	52	298459,18	1211938,92
53	53	298442,24	1211926,84
54	54	298393,03	1211891,33
55	55	298407,07	1211871,87

56	56	298446,61	1211900,40
57	57	298471,14	1211917,97
58	58	298664,86	1212054,94
59	59	298702,83	1212001,44
60	60	298509,10	1211864,47
61	61	298474,14	1211839,75
62	62	298458,57	1211828,12
63	63	298445,45	1211818,67
64	64	298460,28	1211798,11
65	65	298717,89	1211980,26
66	66	298757,06	1211925,20
67	67	298499,81	1211743,32
68	68	298512,29	1211722,75
69	69	298770,97	1211905,64
70	70	298807,10	1211854,54
71	71	298548,81	1211671,10
72	72	298555,23	1211662,02
73	73	298814,99	1211843,38
74	74	298836,78	1211812,57
75	75	298577,09	1211631,10
76	76	298557,46	1211617,38
77	77	298514,52	1211587,37
78	78	298504,01	1211602,12
79	79	298455,77	1211566,08
80	80	298413,48	1211532,72
81	81	298320,48	1211467,65
82	82	298265,61	1211427,57
83	83	298253,14	1211444,79
84	84	298307,77	1211484,47

85	85	298500,51	1211623,32
86	86	298522,70	1211639,31
87	87	298535,56	1211648,29
88	88	298252,46	1212667,07
89	89	298324,64	1212699,80
90	90	298337,27	1212701,84
91	91	298341,68	1212695,72
92	92	298269,45	1212643,58
93	93	298278,28	1212631,37
94	94	298367,43	1212695,81
95	95	298386,77	1212709,78
96	96	298526,72	1212732,30
97	97	298533,10	1212723,37
98	98	298320,75	1212572,65
99	99	298300,15	1212601,13
100	100	298389,92	1212664,72
101	101	298583,79	1212213,74
102	102	298661,36	1212268,58
103	103	298749,55	1212144,24
104	104	298703,82	1212111,91
105	105	298671,96	1212089,42
106	106	298673,61	1212277,24
107	107	298801,31	1212367,54
108	108	298838,61	1212315,00
109	109	298710,90	1212224,67
110	110	298724,78	1212205,09
111	111	298852,51	1212295,41
112	112	298889,55	1212243,23
113	113	298761,80	1212152,90

114	114	298685,87	1212069,80
115	115	298903,44	1212223,66
116	116	298941,41	1212170,17
117	117	298723,83	1212016,29
118	118	298738,89	1211995,10
119	119	298956,48	1212148,94
120	120	298995,48	1212093,77
121	121	298777,99	1211940,00
122	122	298791,88	1211920,43
123	123	298983,10	1212055,56
124	124	298995,62	1211988,41
125	125	298828,09	1211869,44
126	126	298836,12	1211858,13
127	127	299028,63	1211992,46
128	128	299036,29	1211951,98
129	129	298857,97	1211827,37
130	130	299067,05	1211973,48
131	131	299123,05	1212015,19
132	132	299095,91	1212039,42
133	133	299091,22	1212056,30
134	134	299043,91	1212098,53
135	135	299012,72	1212076,49
136	136	299025,39	1212009,55
137	137	299025,48	1212114,98
138	138	299010,55	1212128,30
139	139	299000,38	1212179,97
140	140	298968,73	1212157,59
141	141	299007,83	1212102,51
142	142	298994,87	1212207,98

143	143	298980,99	1212278,50
144	144	298946,15	1212253,86
145	145	298915,69	1212232,32
146	146	298953,66	1212178,83
147	147	298959,37	1212182,87
148	148	298975,91	1212304,28
149	149	298962,37	1212373,09
150	150	298928,40	1212349,07
151	151	298864,76	1212304,07
152	152	298901,80	1212251,89
153	153	298941,31	1212279,82
154	154	298957,28	1212398,94
155	155	298943,65	1212468,19
156	156	298910,56	1212444,79
157	157	298813,56	1212376,20
158	158	298850,85	1212323,66
159	159	298923,54	1212375,07
160	160	298939,43	1212489,63
161	161	298924,63	1212564,83
162	162	298892,43	1212542,07
163	163	298761,51	1212449,53
164	164	298802,01	1212392,48
165	165	298906,57	1212466,40
166	166	298921,42	1212581,16
167	167	298906,63	1212656,28
168	168	298875,28	1212634,11
169	169	298712,28	1212518,87
170	170	298752,75	1212461,86
171	171	298889,37	1212558,49

172	172	298903,47	1212672,37
173	173	298888,63	1212747,74
174	174	298858,12	1212726,16
175	175	298663,07	1212588,20
176	176	298703,61	1212531,09
177	177	298872,30	1212650,34
178	178	298885,47	1212763,83
179	179	298881,51	1212783,91
180	180	298850,59	1212769,29
181	181	298855,53	1212742,66
182	182	298654,39	1212600,44
183	183	298768,73	1212766,98
184	184	298849,59	1212779,12
185	185	298718,15	1212749,63
186	186	298709,42	1212761,69
187	187	298585,89	1212741,82
188	188	298564,68	1212726,82
189	189	298605,19	1212669,75
190	190	297774,07	1212495,95
191	191	297646,05	1212467,40
192	192	297646,65	1212404,05

Перечень координат характерных точек границ образуемых земельных участков

Таблица №6

№ п/п	Обозначение точки	Координаты	
		X	Y
1	2	3	4
1	ЗУ1		
2	1	297718,57	1211807,54

3	2	297739,12	1211779,20
4	3	297753,18	1211789,40
5	4	297757,63	1211792,62
6	5	297737,08	1211820,95
7	6	297732,82	1211817,87
8	3Y2		
9	1	297718,57	1211807,54
10	1051	297700,06	1211794,12
11	1052	297720,61	1211765,78
12	1053	297724,04	1211768,27
13	3Y3		
14	7	297742,82	1211720,12
15	8	297763,35	1211691,77
16	9	297777,92	1211702,34
17	10	297757,39	1211730,69
18	3Y4		
19	9	297777,92	1211702,34
20	10	297757,39	1211730,69
21	1065	297782,28	1211748,73
22	1066	297802,65	1211720,27
23	3Y5		
24	11	298102,52	1212252,04
25	12	298092,26	1212266,21
26	13	298062,24	1212244,58
27	14	298072,50	1212230,41
28	3Y6		
29	12	298092,26	1212266,21
30	13	298062,24	1212244,58
31	1023	298051,98	1212258,74

32	627	298082,00	1212280,38
33	3Y7		
34	19	297989,32	1212003,86
35	20	298000,44	1211988,45
36	21	297989,81	1211980,78
37	22	297978,70	1211996,19
38	3Y9		
39	16	298125,32	1212101,98
40	17	298216,23	1211976,44
41	888	298000,17	1211820,60
42	25	297955,05	1211882,88
43	24	298010,04	1211922,53
44	23	297964,24	1211985,77
45	22	297978,70	1211996,19
46	21	297989,81	1211980,78
47	20	298000,44	1211988,45
48	19	297989,32	1212003,86
49	1085	298020,36	1212026,25
50	1086	298034,44	1212006,90
51	1087	298053,78	1212020,79
52	1088	298039,75	1212040,24
53	3Y10		
54	15	298181,74	1212142,68
55	16	298125,32	1212101,98
56	17	298216,23	1211976,44
57	18	298272,68	1212017,16
58	845	298222,82	1212085,98
59	866	298231,62	1212073,83
60	3Y11		

61	27	298460,96	1211756,14
62	28	298426,56	1211731,33
63	29	298446,37	1211703,97
64	30	298480,72	1211728,74
65	3Y12		
66	31	298492,64	1211708,85
67	32	298487,11	1211704,38
68	33	298479,98	1211698,61
69	34	298464,10	1211687,16
70	35	298435,31	1211666,39
71	36	298453,93	1211640,68
72	37	298472,52	1211614,99
73	38	298491,52	1211628,76
74	39	298498,51	1211635,39
75	40	298510,48	1211643,89
76	41	298503,55	1211653,68
77	42	298522,30	1211666,99
78	3Y13		
79	40	298510,48	1211643,89
80	41	298503,55	1211653,68
81	42	298522,30	1211666,99
82	43	298529,24	1211657,20
83	3Y14		
84	44	298535,56	1211648,29
85	45	298557,46	1211617,38
86	46	298514,52	1211587,37
87	47	298504,01	1211602,12
88	48	298455,77	1211566,08
89	49	298435,82	1211556,43

90	50	298434,46	1211558,32
91	51	298432,55	1211556,95
92	52	298433,92	1211555,05
93	53	298413,48	1211532,72
94	54	298320,48	1211467,65
95	55	298318,55	1211471,46
96	56	298317,18	1211473,36
97	57	298315,28	1211471,98
98	58	298316,65	1211470,08
99	59	298278,12	1211436,71
100	60	298265,68	1211453,90
101	61	298307,77	1211484,47
102	62	298500,51	1211623,32
103	63	298522,70	1211639,31
104	64	298532,35	1211629,71
105	65	298534,29	1211626,93
106	66	298530,66	1211624,39
107	67	298528,73	1211627,19
108	3Y15		
109	68	298577,09	1211631,10
110	69	298555,23	1211662,02
111	70	298644,97	1211707,45
112	71	298646,31	1211705,52
113	72	298648,24	1211706,88
114	73	298646,90	1211708,80
115	74	298760,88	1211805,62
116	75	298769,76	1211794,76
117	76	298771,10	1211792,83
118	77	298769,17	1211791,49

119	78	298767,84	1211793,42
120	79	298814,99	1211843,38
121	80	298836,78	1211812,57
122	3Y16		
123	81	298571,73	1211687,38
124	82	298548,81	1211671,10
125	83	298528,30	1211700,20
126	84	298550,78	1211716,42
127	3Y17		
128	83	298528,30	1211700,20
129	84	298550,78	1211716,42
130	85	298534,75	1211738,64
131	86	298512,29	1211722,75
132	3Y18		
133	81	298571,73	1211687,38
134	84	298550,78	1211716,42
135	85	298534,75	1211738,64
136	988	298770,97	1211905,64
137	989	298807,10	1211854,54
138	3Y19		
139	87	298499,81	1211743,32
140	88	298516,70	1211755,26
141	89	298497,12	1211782,78
142	90	298480,05	1211770,71
143	3Y20		
144	89	298497,12	1211782,78
145	90	298480,05	1211770,71
146	91	298475,07	1211778,80
147	92	298460,28	1211798,11

148	3Y21		
149	89	298497,12	1211782,78
150	93	298477,54	1211810,32
151	94	298494,63	1211822,40
152	95	298514,21	1211794,87
153	3Y22		
154	88	298516,70	1211755,26
155	89	298497,12	1211782,78
156	95	298514,21	1211794,87
157	96	298533,79	1211767,34
158	3Y23		
159	95	298514,21	1211794,87
160	96	298533,79	1211767,34
161	97	298550,97	1211779,48
162	98	298531,38	1211807,01
163	3Y24		
164	94	298494,63	1211822,40
165	95	298514,21	1211794,87
166	98	298531,38	1211807,01
167	99	298511,81	1211834,54
168	3Y25		
169	98	298531,38	1211807,01
170	99	298511,81	1211834,54
171	100	298528,98	1211846,68
172	101	298548,56	1211819,16
173	3Y26		
174	97	298550,97	1211779,48
175	98	298531,38	1211807,01
176	101	298548,56	1211819,16

177	102	298568,14	1211791,63
178	3Y27		
179	101	298548,56	1211819,16
180	102	298568,14	1211791,63
181	103	298585,31	1211803,77
182	104	298565,73	1211831,30
183	3Y28		
184	100	298528,98	1211846,68
185	101	298548,56	1211819,16
186	104	298565,73	1211831,30
187	105	298546,15	1211858,83
188	3Y29		
189	104	298565,73	1211831,30
190	105	298546,15	1211858,83
191	106	298563,33	1211870,97
192	107	298582,91	1211843,44
193	3Y30		
194	103	298585,31	1211803,77
195	104	298565,73	1211831,30
196	107	298582,91	1211843,44
197	108	298602,49	1211815,91
198	3Y31		
199	107	298582,91	1211843,44
200	108	298602,49	1211815,91
201	109	298619,66	1211828,06
202	110	298600,08	1211855,59
203	3Y32		
204	106	298563,33	1211870,97
205	107	298582,91	1211843,44

206	110	298600,08	1211855,59
207	111	298580,50	1211883,11
208	3Y33		
209	110	298600,08	1211855,59
210	111	298580,50	1211883,11
211	112	298597,68	1211895,26
212	113	298617,26	1211867,73
213	3Y34		
214	109	298619,66	1211828,06
215	110	298600,08	1211855,59
216	113	298617,26	1211867,73
217	114	298636,84	1211840,20
218	3Y35		
219	113	298617,26	1211867,73
220	114	298636,84	1211840,20
221	115	298654,01	1211852,34
222	116	298634,43	1211879,87
223	3Y36		
224	112	298597,68	1211895,26
225	113	298617,26	1211867,73
226	116	298634,43	1211879,87
227	117	298614,85	1211907,40
228	3Y37		
229	116	298634,43	1211879,87
230	117	298614,85	1211907,40
231	118	298632,02	1211919,54
232	119	298651,60	1211892,02
233	3Y38		
234	115	298654,01	1211852,34

235	116	298634,43	1211879,87
236	119	298651,60	1211892,02
237	120	298671,18	1211864,49
238	3Y39		
239	119	298651,60	1211892,02
240	120	298671,18	1211864,49
241	121	298688,36	1211876,63
242	122	298668,78	1211904,16
243	3Y40		
244	118	298632,02	1211919,54
245	119	298651,60	1211892,02
246	122	298668,78	1211904,16
247	123	298649,20	1211931,69
248	3Y41		
249	122	298668,78	1211904,16
250	123	298649,20	1211931,69
251	124	298666,37	1211943,83
252	125	298685,95	1211916,30
253	3Y42		
254	121	298688,36	1211876,63
255	122	298668,78	1211904,16
256	125	298685,95	1211916,30
257	126	298705,53	1211888,77
258	3Y43		
259	125	298685,95	1211916,30
260	126	298705,53	1211888,77
261	127	298722,71	1211900,92
262	128	298703,13	1211928,45
263	3Y44		

264	124	298666,37	1211943,83
265	125	298685,95	1211916,30
266	128	298703,13	1211928,45
267	129	298683,55	1211955,97
268	3Y45		
269	128	298703,13	1211928,45
270	129	298683,55	1211955,97
271	130	298700,72	1211968,12
272	131	298720,30	1211940,59
273	3Y46		
274	127	298722,71	1211900,92
275	128	298703,13	1211928,45
276	131	298720,30	1211940,59
277	132	298739,88	1211913,06
278	3Y47		
279	131	298720,30	1211940,59
280	132	298739,88	1211913,06
281	133	298757,06	1211925,20
282	134	298737,47	1211952,73
283	3Y48		
284	130	298700,72	1211968,12
285	131	298720,30	1211940,59
286	134	298737,47	1211952,73
287	135	298717,89	1211980,26
288	3Y49		
289	136	298445,45	1211818,67
290	137	298458,57	1211828,12
291	138	298474,14	1211839,75
292	139	298509,10	1211864,47

293	140	298490,12	1211891,22
294	141	298471,14	1211917,97
295	142	298446,61	1211900,40
296	143	298407,07	1211871,87
297	3Y50		
298	144	298421,41	1211911,81
299	145	298440,48	1211925,57
300	146	298421,89	1211951,33
301	147	298402,70	1211937,76
302	3Y51		
303	146	298421,89	1211951,33
304	147	298402,70	1211937,76
305	148	298383,97	1211963,71
306	149	298403,03	1211977,46
307	3Y52		
308	146	298421,89	1211951,33
309	149	298403,03	1211977,46
310	150	298422,08	1211991,21
311	151	298441,08	1211964,90
312	3Y53		
313	145	298440,48	1211925,57
314	146	298421,89	1211951,33
315	151	298441,08	1211964,90
316	152	298459,61	1211939,22
317	153	298459,18	1211938,92
318	154	298442,24	1211926,84
319	3Y54		
320	151	298441,08	1211964,90
321	152	298459,61	1211939,22

322	155	298478,79	1211952,79
323	156	298460,26	1211978,46
324	3Y55		
325	150	298422,08	1211991,21
326	151	298441,08	1211964,90
327	156	298460,26	1211978,46
328	157	298441,27	1212004,78
329	158	298430,61	1211997,36
330	3Y56		
331	156	298460,26	1211978,46
332	157	298441,27	1212004,78
333	159	298455,52	1212014,70
334	160	298460,53	1212018,24
335	161	298479,45	1211992,03
336	3Y57		
337	155	298478,79	1211952,79
338	156	298460,26	1211978,46
339	161	298479,45	1211992,03
340	162	298497,98	1211966,36
341	3Y58		
342	161	298479,45	1211992,03
343	162	298497,98	1211966,36
344	163	298517,16	1211979,93
345	164	298498,64	1212005,60
346	3Y59		
347	160	298460,53	1212018,24
348	161	298479,45	1211992,03
349	164	298498,64	1212005,60
350	165	298479,72	1212031,81

351	3Y60		
352	164	298498,64	1212005,60
353	165	298479,72	1212031,81
354	166	298498,91	1212045,38
355	167	298517,83	1212019,17
356	3Y61		
357	163	298517,16	1211979,93
358	164	298498,64	1212005,60
359	167	298517,83	1212019,17
360	168	298536,35	1211993,50
361	3Y62		
362	167	298517,83	1212019,17
363	168	298536,35	1211993,50
364	169	298555,54	1212007,08
365	170	298537,02	1212032,73
366	3Y63		
367	166	298498,91	1212045,38
368	167	298517,83	1212019,17
369	170	298537,02	1212032,73
370	171	298518,10	1212058,95
371	3Y64		
372	170	298537,02	1212032,73
373	171	298518,10	1212058,95
374	172	298537,28	1212072,51
375	173	298556,20	1212046,30
376	3Y65		
377	169	298555,54	1212007,08
378	170	298537,02	1212032,73
379	173	298556,20	1212046,30

380	174	298574,72	1212020,65
381	3Y66		
382	173	298556,20	1212046,30
383	174	298574,72	1212020,65
384	175	298593,91	1212034,22
385	176	298575,39	1212059,87
386	3Y67		
387	172	298537,28	1212072,51
388	173	298556,20	1212046,30
389	176	298575,39	1212059,87
390	177	298556,47	1212086,08
391	3Y68		
392	176	298575,39	1212059,87
393	177	298556,47	1212086,08
394	178	298575,66	1212099,65
395	179	298594,58	1212073,44
396	3Y69		
397	175	298593,91	1212034,22
398	176	298575,39	1212059,87
399	179	298594,58	1212073,44
400	180	298613,09	1212047,79
401	3Y70		
402	179	298594,58	1212073,44
403	180	298613,09	1212047,79
404	181	298632,28	1212061,36
405	182	298613,77	1212087,00
406	3Y71		
407	178	298575,66	1212099,65
408	179	298594,58	1212073,44

409	182	298613,77	1212087,00
410	183	298594,85	1212113,22
411	3Y72		
412	182	298613,77	1212087,00
413	183	298594,85	1212113,22
414	184	298613,93	1212126,71
415	185	298632,45	1212100,61
416	186	298632,64	1212100,35
417	3Y73		
418	181	298632,28	1212061,36
419	182	298613,77	1212087,00
420	186	298632,64	1212100,35
421	187	298650,89	1212074,52
422	3Y74		
423	188	298600,04	1212146,28
424	189	298580,64	1212132,57
425	190	298561,93	1212158,51
426	191	298581,55	1212172,33
427	3Y75		
428	190	298561,93	1212158,51
429	191	298581,55	1212172,33
430	192	298562,83	1212198,70
431	193	298543,01	1212184,73
432	3Y76		
433	190	298561,93	1212158,51
434	193	298543,01	1212184,73
435	194	298523,64	1212171,08
436	195	298542,55	1212144,86
437	3Y77		

438	189	298580,64	1212132,57
439	190	298561,93	1212158,51
440	195	298542,55	1212144,86
441	196	298561,29	1212118,89
442	3Y78		
443	195	298542,55	1212144,86
444	196	298561,29	1212118,89
445	197	298541,94	1212105,21
446	198	298523,18	1212131,20
447	3Y79		
448	194	298523,64	1212171,08
449	195	298542,55	1212144,86
450	198	298523,18	1212131,20
451	199	298504,26	1212157,43
452	3Y80		
453	198	298523,18	1212131,20
454	199	298504,26	1212157,43
455	200	298484,89	1212143,77
456	201	298503,81	1212117,55
457	3Y81		
458	197	298541,94	1212105,21
459	198	298523,18	1212131,20
460	201	298503,81	1212117,55
461	202	298522,58	1212091,53
462	3Y82		
463	201	298503,81	1212117,55
464	202	298522,58	1212091,53
465	203	298503,23	1212077,85
466	204	298484,44	1212103,90

467	3Y83		
468	200	298484,89	1212143,77
469	201	298503,81	1212117,55
470	204	298484,44	1212103,90
471	205	298465,52	1212130,12
472	3Y84		
473	204	298484,44	1212103,90
474	205	298465,52	1212130,12
475	206	298446,14	1212116,47
476	207	298465,06	1212090,25
477	3Y85		
478	203	298503,23	1212077,85
479	204	298484,44	1212103,90
480	207	298465,06	1212090,25
481	208	298483,88	1212064,17
482	3Y86		
483	207	298465,06	1212090,25
484	208	298483,88	1212064,17
485	209	298464,53	1212050,49
486	210	298445,69	1212076,59
487	3Y87		
488	206	298446,14	1212116,47
489	207	298465,06	1212090,25
490	210	298445,69	1212076,59
491	211	298426,77	1212102,82
492	3Y88		
493	210	298445,69	1212076,59
494	211	298426,77	1212102,82
495	212	298421,84	1212099,34

496	213	298414,49	1212094,79
497	214	298407,15	1212089,50
498	215	298426,32	1212062,94
499	3Y89		
500	209	298464,53	1212050,49
501	210	298445,69	1212076,59
502	215	298426,32	1212062,94
503	216	298445,36	1212036,94
504	217	298445,17	1212036,81
505	3Y90		
506	215	298426,32	1212062,94
507	217	298445,17	1212036,81
508	218	298426,24	1212023,79
509	219	298425,65	1212023,36
510	220	298406,95	1212049,29
511	3Y91		
512	214	298407,15	1212089,50
513	215	298426,32	1212062,94
514	220	298406,95	1212049,29
515	221	298387,93	1212075,64
516	3Y92		
517	220	298406,95	1212049,29
518	221	298387,93	1212075,64
519	222	298368,71	1212061,78
520	223	298387,57	1212035,64
521	3Y93		
522	219	298425,65	1212023,36
523	220	298406,95	1212049,29
524	223	298387,57	1212035,64

525	224	298406,42	1212009,50
526	3Y94		
527	225	298404,05	1212111,90
528	226	298383,52	1212140,25
529	1106	298397,24	1212150,15
530	229	298418,23	1212121,16
531	3Y95		
532	227	298399,74	1212151,95
533	228	298411,71	1212160,61
534	231	298418,77	1212165,71
535	230	298439,91	1212136,49
536	229	298418,23	1212121,16
537	1106	298397,24	1212150,15
538	3Y96		
539	227	298399,74	1212151,95
540	228	298411,71	1212160,61
541	232	298405,51	1212198,14
542	233	298379,26	1212180,24
543	3Y97		
544	231	298418,77	1212165,71
545	228	298411,71	1212160,61
546	232	298405,51	1212198,14
547	234	298415,77	1212205,14
548	235	298417,13	1212206,10
549	236	298436,87	1212178,80
550	3Y98		
551	237	298389,07	1212205,90
552	238	298368,54	1212234,25
553	1108	298381,70	1212243,74

554	240	298402,78	1212214,63
555	3Y99		
556	240	298405,97	1212216,66
557	241	298407,11	1212217,39
558	242	298426,58	1212231,16
559	1107	298405,19	1212260,73
560	243	298396,24	1212254,25
561	239	298384,76	1212245,95
562	1108	298381,70	1212243,74
563	3Y100		
564	239	298384,76	1212245,95
565	243	298405,19	1212260,73
566	244	298385,26	1212288,29
567	245	298364,23	1212274,30
568	3Y101		
569	243	298405,19	1212260,73
570	244	298385,26	1212288,29
571	246	298399,86	1212297,99
572	247	298403,80	1212300,78
573	248	298423,29	1212273,83
574	1007	298405,19	1212260,73
575	3Y102		
576	249	298376,52	1212301,66
577	250	298355,99	1212330,01
578	251	298372,06	1212341,60
579	1109	298380,76	1212347,89
580	253	298391,20	1212310,24
581	3Y103		
582	253	298387,35	1212307,99

583	252	298393,57	1212311,91
584	254	298413,25	1212325,83
585	255	298391,62	1212355,75
586	1109	298380,76	1212347,89
587	3Y104		
588	251	298372,06	1212341,60
589	1109	298380,76	1212347,89
590	256	298371,94	1212382,95
591	257	298351,60	1212369,84
592	3Y105		
593	255	298391,62	1212355,75
594	1109	298380,76	1212347,87
595	256	298371,94	1212382,95
596	258	298382,37	1212389,67
597	259	298390,50	1212395,42
598	260	298409,72	1212368,84
599	3Y106		
600	261	298361,44	1212395,45
601	262	298340,91	1212423,79
602	263	298361,99	1212439,01
603	1110	298365,31	1212441,41
604	265	298373,68	1212401,96
605	3Y107		
606	264	298383,70	1212409,04
607	266	298399,92	1212420,51
608	267	298378,12	1212450,66
609	1110	298365,31	1212441,41
610	265	298371,98	1212401,05
611	3Y108		

612	263	298361,99	1212439,01
613	1110	298365,31	1212441,41
614	267	298378,12	1212450,66
615	268	298357,60	1212479,03
616	269	298341,46	1212467,35
617	3Y109		
618	270	298252,46	1212667,07
619	271	298324,71	1212699,82
620	272	298337,27	1212701,84
621	273	298341,68	1212695,72
622	274	298269,45	1212643,58
623	3Y110		
624	275	298278,28	1212631,37
625	276	298290,37	1212640,13
626	277	298367,43	1212695,81
627	278	298389,92	1212664,72
628	279	298340,94	1212630,03
629	280	298324,62	1212618,46
630	281	298300,15	1212601,13
631	3Y111		
632	280	298324,62	1212618,46
633	281	298300,15	1212601,13
634	282	298320,75	1212572,65
635	283	298345,21	1212590,01
636	3Y112		
637	279	298340,94	1212630,03
638	280	298324,62	1212618,46
639	283	298345,21	1212590,01
640	284	298361,52	1212601,59

641	3Y113		
642	277	298367,43	1212695,81
643	278	298389,92	1212664,72
644	285	298411,25	1212679,84
645	286	298389,66	1212710,24
646	287	298386,77	1212709,78
647	3Y114		
648	285	298411,25	1212679,84
649	286	298389,66	1212710,24
650	288	298413,84	1212714,13
651	289	298429,36	1212692,67
652	3Y115		
653	285	298411,25	1212679,84
654	289	298429,36	1212692,67
655	290	298433,46	1212687,00
656	291	298449,88	1212664,30
657	292	298431,53	1212651,28
658	3Y116		
659	290	298433,46	1212687,00
660	291	298449,88	1212664,30
661	293	298471,08	1212679,35
662	294	298454,68	1212702,03
663	3Y117		
664	288	298413,84	1212714,13
665	289	298429,36	1212692,67
666	290	298433,46	1212687,00
667	294	298454,68	1212702,03
668	295	298442,58	1212718,76
669	3Y118		

670	293	298471,08	1212679,35
671	294	298454,68	1212702,03
672	295	298442,58	1212718,76
673	296	298463,58	1212722,14
674	3Y119		
675	296	298463,58	1212722,14
676	297	298486,57	1212690,35
677	298	298504,13	1212702,76
678	299	298487,35	1212725,96
679	3Y120		
680	298	298504,13	1212702,76
681	299	298487,35	1212725,96
682	300	298526,72	1212732,30
683	301	298533,10	1212723,37
684	3Y121		
685	302	298329,50	1212560,54
686	303	298353,99	1212577,86
687	304	298374,50	1212549,50
688	305	298350,01	1212532,18
689	3Y122		
690	304	298374,50	1212549,50
691	305	298350,01	1212532,18
692	306	298370,52	1212503,82
693	307	298395,01	1212521,14
694	3Y123		
695	308	298410,37	1212448,72
696	309	298422,77	1212457,49
697	310	298432,58	1212443,61
698	1082	298444,82	1212452,26

699	1083	298424,31	1212480,62
700	819	298399,83	1212463,31
701	3Y124		
702	308	298410,37	1212448,72
703	309	298422,77	1212457,49
704	310	298432,58	1212443,61
705	311	298420,33	1212434,95
706	3Y125		
707	312	298561,10	1212240,31
708	313	298574,87	1212250,27
709	314	298583,66	1212238,11
710	1079	298594,27	1212245,61
711	1080	298573,76	1212273,97
712	1081	298549,27	1212256,66
713	3Y126		
714	312	298561,10	1212240,31
715	313	298574,87	1212250,27
716	314	298583,66	1212238,11
717	315	298569,78	1212228,30
718	3Y127		
719	316	298583,79	1212213,74
720	317	298632,55	1212248,22
721	318	298642,93	1212233,52
722	319	298652,73	1212240,44
723	320	298642,35	1212255,14
724	321	298661,36	1212268,58
725	322	298720,37	1212185,38
726	323	298642,80	1212130,54
727	3Y128		

728	317	298632,55	1212248,22
729	318	298642,93	1212233,52
730	319	298652,73	1212240,44
731	320	298642,35	1212255,14
732	3Y129		
733	322	298720,37	1212185,38
734	323	298642,80	1212130,54
735	324	298671,96	1212089,42
736	325	298703,82	1212111,91
737	326	298749,55	1212144,24
738	3Y130		
739	327	298710,90	1212224,67
740	328	298731,33	1212239,12
741	329	298712,68	1212265,40
742	330	298692,25	1212250,95
743	3Y131		
744	329	298712,68	1212265,40
745	330	298692,25	1212250,95
746	331	298673,61	1212277,24
747	332	298694,02	1212291,68
748	3Y132		
749	329	298712,68	1212265,40
750	332	298694,02	1212291,68
751	333	298711,90	1212304,32
752	334	298730,56	1212278,04
753	3Y133		
754	328	298731,33	1212239,12
755	329	298712,68	1212265,40
756	334	298730,56	1212278,04

757	335	298749,21	1212251,76
758	3Y134		
759	334	298730,56	1212278,04
760	335	298749,21	1212251,76
761	336	298767,09	1212264,41
762	337	298748,44	1212290,69
763	3Y135		
764	333	298711,90	1212304,32
765	334	298730,56	1212278,04
766	337	298748,44	1212290,69
767	338	298729,78	1212316,97
768	3Y136		
769	337	298748,44	1212290,69
770	338	298729,78	1212316,97
771	339	298747,67	1212329,61
772	340	298766,32	1212303,33
773	3Y137		
774	336	298767,09	1212264,41
775	337	298748,44	1212290,69
776	340	298766,32	1212303,33
777	341	298784,97	1212277,06
778	3Y138		
779	340	298766,32	1212303,33
780	341	298784,97	1212277,06
781	342	298802,85	1212289,70
782	343	298784,20	1212315,98
783	3Y139		
784	339	298747,67	1212329,61
785	340	298766,32	1212303,33

786	343	298784,20	1212315,98
787	344	298765,55	1212342,25
788	3Y140		
789	343	298784,20	1212315,98
790	344	298765,55	1212342,25
791	345	298783,43	1212354,90
792	346	298802,08	1212328,62
793	3Y141		
794	342	298802,85	1212289,70
795	343	298784,20	1212315,98
796	346	298802,08	1212328,62
797	347	298820,73	1212302,35
798	3Y142		
799	346	298802,08	1212328,62
800	347	298820,73	1212302,35
801	348	298838,61	1212315,00
802	349	298819,96	1212341,27
803	3Y143		
804	345	298783,43	1212354,90
805	346	298802,08	1212328,62
806	349	298819,96	1212341,27
807	350	298801,31	1212367,54
808	3Y144		
809	351	298889,55	1212243,23
810	352	298871,37	1212230,37
811	353	298852,86	1212256,47
812	354	298871,03	1212269,32
813	3Y145		
814	353	298852,86	1212256,47

815	354	298871,03	1212269,32
816	355	298852,51	1212295,41
817	356	298834,35	1212282,57
818	3Y146		
819	353	298852,86	1212256,47
820	356	298834,35	1212282,57
821	357	298816,23	1212269,75
822	358	298834,74	1212243,65
823	3Y147		
824	352	298871,37	1212230,37
825	353	298852,86	1212256,47
826	358	298834,74	1212243,65
827	359	298853,25	1212217,56
828	3Y148		
829	358	298834,74	1212243,65
830	359	298853,25	1212217,56
831	360	298835,12	1212204,74
832	361	298816,61	1212230,84
833	3Y149		
834	357	298816,23	1212269,75
835	358	298834,74	1212243,65
836	361	298816,61	1212230,84
837	362	298798,10	1212256,93
838	3Y150		
839	361	298816,61	1212230,84
840	362	298798,10	1212256,93
841	363	298779,98	1212244,12
842	364	298798,48	1212218,02
843	3Y151		

844	360	298835,12	1212204,74
845	361	298816,61	1212230,84
846	364	298798,48	1212218,02
847	365	298816,99	1212191,93
848	3Y152		
849	364	298798,48	1212218,02
850	365	298816,99	1212191,93
851	366	298798,87	1212179,11
852	367	298780,36	1212205,20
853	3Y153		
854	363	298779,98	1212244,12
855	364	298798,48	1212218,02
856	367	298780,36	1212205,20
857	368	298761,85	1212231,30
858	3Y154		
859	367	298780,36	1212205,20
860	368	298761,85	1212231,30
861	369	298743,72	1212218,48
862	370	298762,23	1212192,39
863	3Y155		
864	366	298798,87	1212179,11
865	367	298780,36	1212205,20
866	370	298762,23	1212192,39
867	371	298780,74	1212166,29
868	3Y156		
869	370	298762,23	1212192,39
870	371	298780,74	1212166,29
871	372	298761,80	1212152,90
872	373	298743,29	1212178,99

873	3Y157		
874	369	298743,72	1212218,48
875	370	298762,23	1212192,39
876	373	298743,29	1212178,99
877	374	298724,78	1212205,09
878	3Y158		
879	375	298685,87	1212069,80
880	376	298704,00	1212082,62
881	377	298722,98	1212055,86
882	378	298704,85	1212043,05
883	3Y159		
884	377	298722,98	1212055,86
885	378	298704,85	1212043,05
886	379	298723,83	1212016,29
887	380	298741,95	1212029,11
888	3Y160		
889	377	298722,98	1212055,86
890	380	298741,95	1212029,11
891	381	298760,08	1212041,93
892	382	298741,10	1212068,68
893	3Y161		
894	376	298704,00	1212082,62
895	377	298722,98	1212055,86
896	382	298741,10	1212068,68
897	383	298722,13	1212095,44
898	3Y162		
899	382	298741,10	1212068,68
900	383	298722,13	1212095,44
901	384	298740,25	1212108,26

902	385	298759,23	1212081,50
903	3Y163		
904	381	298760,08	1212041,93
905	382	298741,10	1212068,68
906	385	298759,23	1212081,50
907	386	298778,20	1212054,74
908	3Y164		
909	385	298759,23	1212081,50
910	386	298778,20	1212054,74
911	387	298796,33	1212067,56
912	388	298777,35	1212094,32
913	3Y165		
914	384	298740,25	1212108,26
915	385	298759,23	1212081,50
916	388	298777,35	1212094,32
917	389	298758,38	1212121,07
918	3Y166		
919	388	298777,35	1212094,32
920	389	298758,38	1212121,07
921	390	298776,50	1212133,89
922	391	298795,48	1212107,14
923	3Y167		
924	387	298796,33	1212067,56
925	388	298777,35	1212094,32
926	391	298795,48	1212107,14
927	392	298814,45	1212080,38
928	3Y168		
929	391	298795,48	1212107,14

930	392	298814,45	1212080,38
931	393	298832,58	1212093,20
932	394	298813,60	1212119,96
933	3Y169		
934	390	298776,50	1212133,89
935	391	298795,48	1212107,14
936	394	298813,60	1212119,96
937	395	298794,63	1212146,71
938	3Y170		
939	394	298813,60	1212119,96
940	395	298794,63	1212146,71
941	396	298812,75	1212159,53
942	397	298831,73	1212132,77
943	3Y171		
944	393	298832,58	1212093,20
945	394	298813,60	1212119,96
946	397	298831,73	1212132,77
947	398	298850,71	1212106,02
948	3Y172		
949	397	298831,73	1212132,77
950	398	298850,71	1212106,02
951	399	298868,83	1212118,83
952	400	298849,85	1212145,59
953	3Y173		
954	396	298812,75	1212159,53
955	397	298831,73	1212132,77
956	400	298849,85	1212145,59
957	401	298830,88	1212172,34
958	3Y174		

959	400	298849,85	1212145,59
960	401	298830,88	1212172,34
961	402	298849,01	1212185,16
962	403	298867,98	1212158,41
963	3Y175		
964	399	298868,83	1212118,83
965	400	298849,85	1212145,59
966	403	298867,98	1212158,41
967	404	298886,96	1212131,65
968	3Y176		
969	403	298867,98	1212158,41
970	404	298886,96	1212131,65
971	405	298905,08	1212144,47
972	406	298886,11	1212171,23
973	3Y177		
974	402	298849,01	1212185,16
975	403	298867,98	1212158,41
976	406	298886,11	1212171,23
977	407	298867,13	1212197,98
978	3Y178		
979	406	298886,11	1212171,23
980	407	298867,13	1212197,98
981	408	298885,26	1212210,80
982	409	298904,23	1212184,05
983	3Y179		
984	405	298905,08	1212144,47
985	406	298886,11	1212171,23
986	409	298904,23	1212184,05
987	410	298923,21	1212157,29

988	3Y180		
989	409	298904,23	1212184,05
990	410	298923,21	1212157,29
991	411	298941,41	1212170,17
992	412	298922,43	1212196,91
993	3Y181		
994	408	298885,26	1212210,80
995	409	298904,23	1212184,05
996	412	298922,43	1212196,91
997	413	298903,44	1212223,66
998	3Y182		
999	414	298995,48	1212093,77
1000	415	298969,00	1212131,23
1001	416	298971,44	1212118,14
1002	417	298978,25	1212081,59
1003	3Y183		
1004	416	298971,44	1212118,14
1005	417	298978,25	1212081,59
1006	418	298964,81	1212072,09
1007	419	298945,26	1212099,64
1008	3Y184		
1009	415	298969,00	1212131,23
1010	416	298971,44	1212118,14
1011	419	298945,26	1212099,64
1012	420	298925,71	1212127,18
1013	421	298956,48	1212148,94
1014	3Y185		
1015	419	298945,26	1212099,64
1016	420	298925,71	1212127,18

1017	422	298908,73	1212115,18
1018	423	298928,28	1212087,63
1019	3Y186		
1020	418	298964,81	1212072,09
1021	419	298945,26	1212099,64
1022	423	298928,28	1212087,63
1023	424	298947,83	1212060,08
1024	3Y187		
1025	423	298928,28	1212087,63
1026	424	298947,83	1212060,08
1027	425	298930,84	1212048,07
1028	426	298911,29	1212075,62
1029	3Y188		
1030	422	298908,73	1212115,18
1031	423	298928,28	1212087,63
1032	426	298911,29	1212075,62
1033	427	298891,74	1212103,17
1034	3Y189		
1035	426	298911,29	1212075,62
1036	427	298891,74	1212103,17
1037	428	298874,76	1212091,16
1038	429	298894,31	1212063,61
1039	3Y190		
1040	425	298930,84	1212048,07
1041	426	298911,29	1212075,62
1042	429	298894,31	1212063,61
1043	430	298913,86	1212036,07
1044	3Y191		
1045	429	298894,31	1212063,61

1046	430	298913,86	1212036,07
1047	431	298896,88	1212024,06
1048	432	298877,32	1212051,61
1049	3Y192		
1050	428	298874,76	1212091,16
1051	429	298894,31	1212063,61
1052	432	298877,32	1212051,61
1053	433	298857,77	1212079,15
1054	3Y193		
1055	432	298877,32	1212051,61
1056	433	298857,77	1212079,15
1057	434	298840,79	1212067,15
1058	435	298860,34	1212039,60
1059	3Y194		
1060	431	298896,88	1212024,06
1061	432	298877,32	1212051,61
1062	435	298860,34	1212039,60
1063	436	298879,89	1212012,05
1064	3Y195		
1065	435	298860,34	1212039,60
1066	436	298879,89	1212012,05
1067	437	298862,91	1212000,04
1068	438	298843,36	1212027,59
1069	3Y196		
1070	434	298840,79	1212067,15
1071	435	298860,34	1212039,60
1072	438	298843,36	1212027,59
1073	439	298823,81	1212055,14
1074	3Y197		

1075	438	298843,36	1212027,59
1076	439	298823,81	1212055,14
1077	440	298806,82	1212043,13
1078	441	298826,37	1212015,58
1079	3Y198		
1080	437	298862,91	1212000,04
1081	438	298843,36	1212027,59
1082	441	298826,37	1212015,58
1083	442	298845,92	1211988,04
1084	3Y199		
1085	441	298826,37	1212015,58
1086	442	298845,92	1211988,04
1087	443	298828,94	1211976,03
1088	444	298809,39	1212003,57
1089	3Y200		
1090	440	298806,82	1212043,13
1091	441	298826,37	1212015,58
1092	444	298809,39	1212003,57
1093	445	298789,84	1212031,12
1094	3Y201		
1095	444	298809,39	1212003,57
1096	445	298789,84	1212031,12
1097	446	298772,85	1212019,11
1098	447	298792,41	1211991,57
1099	3Y202		
1100	443	298828,94	1211976,03
1101	444	298809,39	1212003,57
1102	447	298792,41	1211991,57
1103	448	298811,96	1211964,02

1104	3Y203		
1105	447	298792,41	1211991,57
1106	448	298811,96	1211964,02
1107	449	298794,97	1211952,01
1108	450	298775,42	1211979,56
1109	3Y204		
1110	446	298772,85	1212019,11
1111	447	298792,41	1211991,57
1112	450	298775,42	1211979,56
1113	451	298755,87	1212007,11
1114	3Y205		
1115	450	298775,42	1211979,56
1116	451	298755,87	1212007,11
1117	452	298738,89	1211995,10
1118	453	298758,44	1211967,55
1119	3Y206		
1120	449	298794,97	1211952,01
1121	450	298775,42	1211979,56
1122	453	298758,44	1211967,55
1123	454	298777,99	1211940,00
1124	3Y207		
1125	455	298791,88	1211920,43
1126	456	298810,25	1211933,42
1127	457	298828,34	1211907,94
1128	458	298809,99	1211894,94
1129	3Y208		
1130	457	298828,34	1211907,94
1131	458	298809,99	1211894,94
1132	459	298828,09	1211869,44

1133	460	298846,43	1211882,47
1134	3Y209		
1135	457	298828,34	1211907,94
1136	460	298846,43	1211882,47
1137	461	298864,78	1211895,49
1138	462	298846,70	1211920,95
1139	3Y210		
1140	456	298810,25	1211933,42
1141	457	298828,34	1211907,94
1142	462	298846,70	1211920,95
1143	463	298828,63	1211946,40
1144	3Y211		
1145	462	298846,70	1211920,95
1146	463	298828,63	1211946,40
1147	464	298847,00	1211959,39
1148	465	298865,06	1211933,95
1149	3Y212		
1150	461	298864,78	1211895,49
1151	462	298846,70	1211920,95
1152	465	298865,06	1211933,95
1153	466	298883,12	1211908,52
1154	3Y213		
1155	465	298865,06	1211933,95
1156	466	298883,12	1211908,52
1157	467	298901,47	1211921,55
1158	468	298883,42	1211946,96
1159	3Y214		
1160	464	298847,00	1211959,39
1161	465	298865,06	1211933,95

1162	468	298883,42	1211946,96
1163	469	298865,38	1211972,37
1164	3Y215		
1165	468	298883,42	1211946,96
1166	469	298865,38	1211972,37
1167	470	298883,75	1211985,36
1168	471	298901,78	1211959,97
1169	3Y216		
1170	467	298901,47	1211921,55
1171	468	298883,42	1211946,96
1172	471	298901,78	1211959,97
1173	472	298919,81	1211934,58
1174	3Y217		
1175	471	298901,78	1211959,97
1176	472	298919,81	1211934,58
1177	473	298938,16	1211947,60
1178	474	298920,14	1211972,97
1179	3Y218		
1180	470	298883,75	1211985,36
1181	471	298901,78	1211959,97
1182	474	298920,14	1211972,97
1183	475	298902,13	1211998,34
1184	3Y219		
1185	474	298920,14	1211972,97
1186	475	298902,13	1211998,34
1187	476	298920,59	1212011,38
1188	477	298938,59	1211986,04
1189	3Y220		
1190	473	298938,16	1211947,60

1191	474	298920,14	1211972,97
1192	477	298938,59	1211986,04
1193	478	298956,59	1211960,69
1194	3Y221		
1195	477	298938,59	1211986,04
1196	478	298956,59	1211960,69
1197	479	298975,91	1211974,41
1198	480	298957,92	1211999,74
1199	3Y222		
1200	476	298920,59	1212011,38
1201	477	298938,59	1211986,04
1202	480	298957,92	1211999,74
1203	481	298939,94	1212025,06
1204	3Y223		
1205	480	298957,92	1211999,74
1206	481	298939,94	1212025,06
1207	482	298958,48	1212038,16
1208	483	298976,45	1212012,86
1209	3Y224		
1210	482	298958,48	1212038,16
1211	483	298976,45	1212012,86
1212	484	298989,36	1212022,00
1213	485	298983,10	1212055,56
1214	3Y225		
1215	479	298975,91	1211974,41
1216	480	298957,92	1211999,74
1217	483	298976,45	1212012,86
1218	484	298989,36	1212022,00
1219	488	298995,62	1211988,41

1220	3Y226		
1221	484	298989,36	1212022,00
1222	485	298983,10	1212055,56
1223	486	299012,72	1212076,49
1224	487	299025,39	1212009,55
1225	488	298995,62	1211988,41
1226	3Y227		
1227	486	299012,72	1212076,49
1228	487	299025,39	1212009,55
1229	489	299091,22	1212056,30
1230	490	299043,91	1212098,53
1231	3Y228		
1232	491	298836,12	1211858,13
1233	492	298857,97	1211827,37
1234	493	298893,98	1211878,34
1235	494	298892,64	1211880,25
1236	495	298890,72	1211878,92
1237	496	298892,04	1211876,99
1238	497	299013,08	1211963,50
1239	498	299015,36	1211969,86
1240	499	299021,64	1211967,60
1241	500	299019,37	1211961,25
1242	501	299028,63	1211992,46
1243	502	299036,29	1211951,98
1244	3Y229		
1245	501	299028,63	1211992,46
1246	502	299036,29	1211951,98
1247	503	299067,05	1211973,48
1248	504	299068,98	1211974,82

1249	505	299047,49	1212005,62
1250	3Y230		
1251	504	299068,98	1211974,82
1252	505	299047,49	1212005,62
1253	506	299073,73	1212023,93
1254	507	299094,61	1211994,01
1255	3Y231		
1256	506	299073,73	1212023,93
1257	507	299094,61	1211994,01
1258	508	299123,05	1212015,19
1259	509	299095,91	1212039,42
1260	3Y232		
1261	510	299007,83	1212102,51
1262	511	299025,48	1212114,98
1263	512	299010,55	1212128,30
1264	513	299000,38	1212179,97
1265	514	298968,73	1212157,59
1266	3Y233		
1267	515	298959,37	1212182,87
1268	516	298994,87	1212207,98
1269	517	298980,99	1212278,50
1270	518	298946,15	1212253,86
1271	519	298964,42	1212252,82
1272	520	298963,98	1212255,14
1273	521	298961,68	1212254,69
1274	522	298962,11	1212252,38
1275	3Y234		
1276	515	298959,37	1212182,87
1277	518	298946,15	1212253,86

1278	923	298915,69	1212232,32
1279	946	298953,66	1212178,83
1280	3Y235		
1281	523	298975,91	1212304,28
1282	524	298962,37	1212373,09
1283	525	298928,40	1212349,07
1284	526	298934,86	1212314,44
1285	527	298941,31	1212279,82
1286	3Y236		
1287	526	298934,86	1212314,44
1288	527	298941,31	1212279,82
1289	528	298924,42	1212267,88
1290	529	298905,90	1212293,97
1291	3Y237		
1292	525	298928,40	1212349,07
1293	526	298934,86	1212314,44
1294	530	298921,98	1212305,34
1295	531	298903,46	1212331,43
1296	3Y238		
1297	529	298905,90	1212293,97
1298	530	298921,98	1212305,34
1299	531	298903,46	1212331,43
1300	532	298884,11	1212317,75
1301	533	298902,63	1212291,66
1302	3Y239		
1303	528	298924,42	1212267,88
1304	529	298905,90	1212293,97
1305	533	298902,63	1212291,66
1306	534	298883,28	1212277,98

1307	535	298901,80	1212251,89
1308	3Y240		
1309	532	298884,11	1212317,75
1310	533	298902,63	1212291,66
1311	534	298883,28	1212277,98
1312	536	298864,76	1212304,07
1313	3Y241		
1314	537	298850,85	1212323,66
1315	538	298868,98	1212336,48
1316	539	298850,33	1212362,75
1317	540	298832,21	1212349,93
1318	3Y242		
1319	539	298850,33	1212362,75
1320	540	298832,21	1212349,93
1321	541	298813,56	1212376,20
1322	542	298831,68	1212389,02
1323	3Y243		
1324	539	298850,33	1212362,75
1325	542	298831,68	1212389,02
1326	543	298849,81	1212401,83
1327	544	298868,46	1212375,57
1328	3Y244		
1329	538	298868,98	1212336,48
1330	539	298850,33	1212362,75
1331	544	298868,46	1212375,57
1332	545	298887,11	1212349,29
1333	3Y245		
1334	544	298868,46	1212375,57
1335	545	298887,11	1212349,29

1336	546	298905,23	1212362,11
1337	547	298886,58	1212388,38
1338	3Y246		
1339	543	298849,81	1212401,83
1340	544	298868,46	1212375,57
1341	547	298886,58	1212388,38
1342	548	298867,94	1212414,65
1343	3Y247		
1344	547	298886,58	1212388,38
1345	548	298867,94	1212414,65
1346	549	298886,06	1212427,47
1347	550	298904,71	1212401,20
1348	3Y248		
1349	549	298886,06	1212427,47
1350	550	298904,71	1212401,20
1351	551	298917,05	1212409,93
1352	552	298910,56	1212444,79
1353	3Y249		
1354	550	298904,71	1212401,20
1355	551	298917,05	1212409,93
1356	555	298923,54	1212375,07
1357	546	298905,23	1212362,11
1358	547	298886,58	1212388,38
1359	3Y250		
1360	551	298917,05	1212409,93
1361	552	298910,56	1212444,79
1362	553	298943,65	1212468,19
1363	554	298957,28	1212398,94
1364	555	298923,54	1212375,07

1365	3Y251		
1366	556	298906,57	1212466,40
1367	557	298939,43	1212489,63
1368	558	298924,63	1212564,83
1369	559	298892,43	1212542,07
1370	560	298899,50	1212504,24
1371	561	298916,62	1212508,45
1372	562	298916,19	1212510,77
1373	563	298913,89	1212510,33
1374	564	298914,33	1212508,02
1375	3Y252		
1376	565	298889,37	1212558,49
1377	566	298921,42	1212581,16
1378	567	298906,63	1212656,28
1379	568	298891,73	1212641,15
1380	569	298891,29	1212643,43
1381	570	298889,00	1212642,99
1382	571	298889,43	1212640,70
1383	572	298875,28	1212634,11
1384	573	298882,32	1212596,30
1385	3Y253		
1386	574	298872,30	1212650,34
1387	575	298903,47	1212672,37
1388	576	298888,63	1212747,74
1389	577	298858,12	1212726,16
1390	578	298865,21	1212688,25
1391	3Y254		
1392	579	298885,47	1212763,83
1393	580	298881,51	1212783,91

1394	581	298849,59	1212779,12
1395	582	298850,59	1212769,29
1396	583	298855,53	1212742,66
1397	584	298867,92	1212769,62
1398	585	298867,46	1212774,03
1399	586	298864,08	1212773,67
1400	587	298864,53	1212769,28
1401	3Y255		
1402	581	298849,59	1212779,12
1403	582	298850,59	1212769,29
1404	583	298855,53	1212742,66
1405	588	298848,23	1212737,49
1406	589	298826,82	1212767,66
1407	595	298821,66	1212774,93
1408	3Y256		
1409	588	298848,23	1212737,49
1410	589	298826,82	1212767,66
1411	590	298811,31	1212756,69
1412	591	298832,71	1212726,53
1413	3Y257		
1414	590	298811,31	1212756,69
1415	591	298832,71	1212726,53
1416	592	298817,20	1212715,56
1417	593	298795,78	1212745,71
1418	3Y258		
1419	589	298826,82	1212767,66
1420	590	298811,31	1212756,69
1421	593	298795,78	1212745,71
1422	594	298779,52	1212768,60

1423	595	298821,66	1212774,93
1424	3Y259		
1425	596	298718,15	1212749,63
1426	597	298709,43	1212761,69
1427	598	298663,35	1212754,28
1428	599	298683,86	1212725,38
1429	3Y260		
1430	598	298663,35	1212754,28
1431	599	298683,86	1212725,38
1432	609	298605,19	1212669,75
1433	643	298564,68	1212726,82
1434	608	298585,89	1212741,82
1435	3Y261		
1436	601	298768,73	1212766,98
1437	594	298779,52	1212768,60
1438	595	298821,66	1212774,93
1439	581	298849,59	1212779,12
1440	580	298881,51	1212783,91
1441	602	298877,80	1212802,78
1442	604	298320,70	1212711,31
1443	605	298223,11	1212665,25
1444	729	298003,48	1212561,58
1445	728	297956,09	1212546,42
1446	727	297912,38	1212535,10
1447	726	297892,25	1212529,88
1448	725	297825,88	1212514,84
1449	724	297680,24	1212483,35
1450	723	297631,74	1212472,94
1451	722	297631,77	1212464,22

1452	721	297646,05	1212467,40
1453	720	297774,07	1212495,95
1454	718	297799,36	1212495,70
1455	717	297908,30	1212520,24
1456	716	297930,39	1212530,66
1457	715	297958,06	1212536,99
1458	714	297961,49	1212538,13
1459	713	298018,98	1212564,21
1460	712	298021,15	1212563,55
1461	711	298051,16	1212572,26
1462	710	298223,99	1212653,89
1463	606	298229,48	1212656,45
1464	270	298252,46	1212667,07
1465	271	298324,71	1212699,82
1466	272	298337,27	1212701,84
1467	287	298386,77	1212709,78
1468	286	298389,66	1212710,24
1469	288	298413,84	1212714,13
1470	295	298442,58	1212718,76
1471	296	298463,58	1212722,14
1472	299	298487,35	1212725,96
1473	300	298526,72	1212732,30
1474	607	298551,22	1212736,24
1475	608	298585,89	1212741,82
1476	598	298663,35	1212754,28
1477	597	298709,43	1212761,69
1478	3Y262		
1479	609	298605,19	1212669,75
1480	610	298592,94	1212661,09

1481	307	298395,01	1212521,14
1482	306	298370,52	1212503,82
1483	611	298348,82	1212491,17
1484	612	298332,66	1212479,50
1485	613	298311,57	1212464,28
1486	614	298292,92	1212450,82
1487	615	298276,71	1212439,12
1488	616	298255,62	1212423,90
1489	617	298239,41	1212412,20
1490	618	298220,76	1212398,74
1491	619	298204,54	1212387,03
1492	620	298181,02	1212370,06
1493	621	298164,81	1212358,35
1494	622	298143,72	1212343,14
1495	623	298127,51	1212331,43
1496	624	298108,86	1212317,97
1497	625	298092,66	1212306,29
1498	626	298073,20	1212292,52
1499	1024	298043,20	1212270,87
1500	1025	297872,88	1212148,02
1501	1026	297851,80	1212132,80
1502	1005	297800,70	1212095,95
1503	1004	297782,73	1212082,55
1504	1014	297704,61	1212025,92
1505	1015	297691,66	1212016,53
1506	1016	297649,08	1211985,65
1507	1017	297649,15	1211967,18
1508	1018	297700,51	1212004,41
1509	1019	297713,46	1212013,80

1510	1020	297765,35	1212051,43
1511	1002	297791,53	1212070,40
1512	1001	297809,48	1212083,84
1513	1021	297860,57	1212120,70
1514	1022	297937,62	1212176,27
1515	1023	298051,98	1212258,74
1516	627	298082,00	1212280,38
1517	629	298101,44	1212294,12
1518	630	298117,66	1212305,83
1519	631	298136,31	1212319,29
1520	632	298152,52	1212330,99
1521	633	298173,61	1212346,21
1522	634	298189,82	1212357,91
1523	635	298213,34	1212374,89
1524	636	298229,56	1212386,59
1525	637	298248,21	1212400,05
1526	638	298264,42	1212411,75
1527	639	298285,51	1212426,97
1528	640	298301,72	1212438,68
1529	641	298320,37	1212452,14
1530	269	298341,46	1212467,35
1531	268	298357,60	1212479,03
1532	642	298379,32	1212491,66
1533	1089	298601,63	1212648,84
1534	1090	298613,88	1212657,50
1535	601	298768,73	1212766,98
1536	597	298709,43	1212761,69
1537	596	298718,15	1212749,63
1538	599	298683,86	1212725,38

1539	3Y263(1)		
1540	609	298605,19	1212669,75
1541	643	298564,68	1212726,82
1542	644	298552,43	1212718,16
1543	610	298592,94	1212661,09
1544	3Y264		
1545	645	298307,81	1212547,88
1546	646	298291,59	1212536,18
1547	647	298270,51	1212520,96
1548	648	298251,85	1212507,51
1549	649	298235,63	1212495,80
1550	650	298214,55	1212480,59
1551	651	298198,34	1212468,88
1552	652	298179,69	1212455,42
1553	653	298163,47	1212443,72
1554	654	298139,95	1212426,75
1555	655	298123,74	1212415,04
1556	656	298102,65	1212399,82
1557	657	298086,44	1212388,12
1558	658	298067,79	1212374,66
1559	659	298051,57	1212362,95
1560	660	298032,15	1212349,21
1561	1078	298002,14	1212327,57
1562	1077	297943,75	1212285,44
1563	661	298023,35	1212361,36
1564	662	298042,77	1212375,10
1565	663	298058,98	1212386,81
1566	664	298077,63	1212400,27
1567	665	298093,85	1212411,97

1568	666	298114,93	1212427,19
1569	667	298131,15	1212438,89
1570	668	298154,67	1212455,86
1571	669	298170,88	1212467,57
1572	670	298189,53	1212481,03
1573	671	298205,75	1212492,73
1574	672	298226,83	1212507,95
1575	673	298243,05	1212519,65
1576	674	298261,70	1212533,12
1577	675	298282,76	1212548,37
1578	676	298298,95	1212560,10
1579	282	298320,75	1212572,65
1580	283	298345,21	1212590,01
1581	284	298361,52	1212601,59
1582	292	298431,53	1212651,28
1583	291	298449,88	1212664,30
1584	293	298471,08	1212679,35
1585	297	298486,57	1212690,35
1586	298	298504,13	1212702,76
1587	301	298533,10	1212723,37
1588	300	298526,72	1212732,30
1589	608	298585,89	1212741,82
1590	643	298564,68	1212726,82
1591	644	298552,43	1212718,16
1592	303	298353,99	1212577,86
1593	302	298329,50	1212560,54
1594	3Y265		
1595	677	298258,14	1212616,87
1596	678	298241,71	1212605,02

1597	679	298220,62	1212589,81
1598	680	298201,98	1212576,35
1599	681	298185,76	1212564,65
1600	682	298164,67	1212549,43
1601	683	298148,45	1212537,73
1602	684	298129,80	1212524,27
1603	685	298113,58	1212512,57
1604	686	298090,06	1212495,60
1605	687	298073,84	1212483,90
1606	688	298052,76	1212468,69
1607	689	298036,54	1212456,98
1608	690	298017,87	1212443,56
1609	691	298001,70	1212431,79
1610	692	297992,19	1212424,87
1611	693	297987,63	1212431,17
1612	694	297983,37	1212437,05
1613	695	297992,90	1212443,93
1614	696	298009,11	1212455,64
1615	697	298027,76	1212469,10
1616	698	298043,98	1212480,80
1617	699	298065,06	1212496,02
1618	700	298081,28	1212507,72
1619	701	298104,80	1212524,70
1620	702	298121,01	1212536,40
1621	703	298139,66	1212549,86
1622	704	298155,88	1212561,57
1623	705	298176,96	1212576,78
1624	706	298193,18	1212588,49
1625	707	298211,83	1212601,95

1626	708	298232,91	1212617,16
1627	709	298249,32	1212629,05
1628	274	298269,45	1212643,58
1629	273	298341,68	1212695,72
1630	272	298337,27	1212701,84
1631	287	298386,77	1212709,78
1632	277	298367,43	1212695,81
1633	276	298290,37	1212640,13
1634	275	298278,28	1212631,37
1635	3Y266(1)		
1636	274	298269,45	1212643,58
1637	270	298252,46	1212667,07
1638	606	298229,48	1212656,45
1639	709	298249,32	1212629,05
1640	266(2)		
1641	676	298298,95	1212560,10
1642	677	298258,14	1212616,87
1643	275	298278,28	1212631,37
1644	281	298300,15	1212601,13
1645	282	298320,75	1212572,65
1646	3Y266(3)		
1647	302	298329,50	1212560,54
1648	305	298350,01	1212532,18
1649	306	298370,52	1212503,82
1650	611	298348,82	1212491,17
1651	645	298307,81	1212547,88
1652	3Y266(4)		
1653	266	298399,92	1212420,51
1654	311	298420,33	1212434,95

1655	308	298410,37	1212448,72
1656	819	298399,83	1212463,31
1657	642	298379,32	1212491,66
1658	268	298357,60	1212479,03
1659	267	298378,12	1212450,66
1660	3Y266(5)		
1661	831	298449,74	1212351,62
1662	832	298470,16	1212366,06
1663	805	298429,15	1212422,76
1664	806	298408,74	1212408,32
1665	3Y266(6)		
1666	854	298499,54	1212282,77
1667	855	298519,96	1212297,21
1668	833	298478,94	1212353,90
1669	834	298458,53	1212339,47
1670	3Y266(7)		
1671	315	298569,78	1212228,30
1672	312	298561,10	1212240,31
1673	1081	298549,27	1212256,66
1674	856	298528,77	1212285,01
1675	857	298508,36	1212270,54
1676	874	298549,36	1212213,86
1677	3Y266(8)		
1678	184	298613,93	1212126,71
1679	185	298632,45	1212100,61
1680	186	298632,64	1212100,35
1681	187	298650,89	1212074,52
1682	324	298671,96	1212089,42
1683	323	298642,80	1212130,54

1684	316	298583,79	1212213,74
1685	192	298562,83	1212198,70
1686	191	298581,55	1212172,33
1687	188	298600,04	1212146,28
1688	3Y269(9)		
1689	375	298685,87	1212069,80
1690	378	298704,85	1212043,05
1691	379	298723,83	1212016,29
1692	945	298702,83	1212001,44
1693	924	298664,86	1212054,94
1694	3Y266(10)		
1695	133	298757,06	1211925,20
1696	134	298737,47	1211952,73
1697	135	298717,89	1211980,26
1698	452	298738,89	1211995,10
1699	453	298758,44	1211967,55
1700	454	298777,99	1211940,00
1701	3Y266(11)		
1702	455	298791,88	1211920,43
1703	458	298809,99	1211894,94
1704	459	298828,09	1211869,44
1705	989	298807,10	1211854,54
1706	988	298770,97	1211905,64
1707	3Y266(12)		
1708	79	298814,99	1211843,38
1709	80	298836,78	1211812,57
1710	492	298857,97	1211827,37
1711	491	298836,12	1211858,13
1712	3Y267(1)		

1713	716	297930,39	1212530,66
1714	717	297908,30	1212520,24
1715	735	297923,66	1212499,03
1716	734	297945,89	1212509,25
1717	3Y267(2)		
1718	695	297992,90	1212443,93
1719	730	297951,84	1212500,59
1720	731	297932,45	1212486,88
1721	732	297952,96	1212458,56
1722	733	297973,49	1212430,21
1723	3Y267(3)		
1724	662	298042,77	1212375,10
1725	691	298001,70	1212431,79
1726	693	297982,33	1212418,02
1727	661	298023,35	1212361,36
1728	3Y267(4)		
1729	625	298092,66	1212306,29
1730	659	298051,57	1212362,95
1731	660	298032,15	1212349,21
1732	626	298073,20	1212292,52
1733	3Y267(5)		
1734	793	298142,51	1212237,44
1735	629	298101,44	1212294,12
1736	627	298082,00	1212280,38
1737	12	298092,26	1212266,21
1738	11	298102,52	1212252,04
1739	792	298123,05	1212223,68
1740	3Y267(6)		
1741	821	298192,42	1212168,85

1742	817	298151,31	1212225,29
1743	818	298131,85	1212211,53
1744	820	298172,90	1212154,83
1745	3Y267(7)		
1746	846	298242,28	1212100,01
1747	843	298201,22	1212156,71
1748	15	298181,74	1212142,68
1749	845	298222,82	1212085,98
1750	3Y267(8)		
1751	868	298292,13	1212031,17
1752	865	298251,07	1212087,86
1753	866	298231,62	1212073,83
1754	18	298272,68	1212017,16
1755	3Y267(9)		
1756	898	298341,54	1211962,70
1757	876	298303,84	1212014,98
1758	877	298284,37	1212000,94
1759	897	298322,08	1211948,66
1760	3Y267(10)		
1761	900	298355,59	1211943,24
1762	901	298336,12	1211929,20
1763	921	298373,56	1211877,29
1764	922	298393,03	1211891,33
1765	3Y267(11)		
1766	136	298445,45	1211818,67
1767	143	298407,07	1211871,87
1768	925	298387,60	1211857,83
1769	944	298425,98	1211804,62
1770	3Y267(12)		

1771	27	298460,96	1211756,14
1772	30	298480,72	1211728,74
1773	87	298499,81	1211743,32
1774	90	298480,05	1211770,71
1775	91	298474,99	1211777,73
1776	92	298460,28	1211798,11
1777	947	298441,19	1211783,54
1778	3Y267(13)		
1779	31	298492,64	1211708,85
1780	42	298522,30	1211666,99
1781	43	298529,24	1211657,20
1782	82	298548,81	1211671,10
1783	83	298528,30	1211700,20
1784	86	298512,29	1211722,75
1785	3Y267(14)		
1786	44	298535,56	1211648,29
1787	45	298557,46	1211617,38
1788	68	298577,09	1211631,10
1789	69	298555,23	1211662,02
1790	3Y268		
1791	1032	298101,83	1212189,89
1792	1033	298043,43	1212147,78
1793	1034	297947,73	1212078,75
1794	1035	297910,42	1212051,85
1795	1036	297875,54	1212026,70
1796	996	297859,33	1212014,99
1797	995	297841,38	1212001,56
1798	1037	297763,58	1211945,15
1799	1038	297750,63	1211935,76

1800	1039	297660,22	1211870,23
1801	1040	297649,54	1211862,48
1802	1041	297649,47	1211880,96
1803	1042	297687,43	1211908,47
1804	1027	297741,78	1211947,88
1805	1028	297754,73	1211957,27
1806	999	297832,58	1212013,71
1807	1000	297850,53	1212027,14
1808	1029	297901,62	1212064,00
1809	1030	297978,67	1212119,57
1810	1031	298093,03	1212202,04
1811	792	298132,91	1212230,52
1812	793	298142,51	1212237,44
1813	794	298158,73	1212249,14
1814	795	298177,38	1212262,60
1815	796	298193,59	1212274,31
1816	797	298214,68	1212289,52
1817	798	298230,89	1212301,23
1818	799	298254,41	1212318,20
1819	800	298270,63	1212329,90
1820	801	298289,28	1212343,36
1821	802	298305,49	1212355,07
1822	803	298326,58	1212370,29
1823	804	298342,79	1212381,99
1824	261	298361,44	1212395,45
1825	265	298373,68	1212401,96
1826	264	298383,70	1212409,04
1827	266	298399,92	1212420,51
1828	311	298420,33	1212434,95

1829	310	298432,58	1212443,61
1830	592	298817,20	1212715,56
1831	591	298832,71	1212726,53
1832	588	298848,23	1212737,49
1833	583	298855,53	1212742,66
1834	579	298885,47	1212763,83
1835	576	298888,63	1212747,74
1836	577	298858,12	1212726,16
1837	805	298429,15	1212422,76
1838	806	298408,74	1212408,32
1839	259	298390,50	1212395,42
1840	258	298382,37	1212389,67
1841	256	298371,94	1212382,95
1842	257	298351,60	1212369,84
1843	807	298335,38	1212358,14
1844	808	298314,30	1212342,92
1845	809	298298,08	1212331,22
1846	810	298279,43	1212317,76
1847	811	298263,21	1212306,05
1848	812	298239,78	1212289,34
1849	813	298223,48	1212277,38
1850	814	298202,40	1212262,16
1851	815	298186,18	1212250,46
1852	816	298167,53	1212237,00
1853	817	298151,31	1212225,29
1854	818	298141,71	1212218,36
1855	3Y269		
1856	15	298181,74	1212142,68
1857	16	298125,32	1212101,98

1858	1088	298039,75	1212040,24
1859	1085	298020,36	1212026,25
1860	19	297989,32	1212003,86
1861	22	297978,70	1211996,19
1862	23	297964,24	1211985,77
1863	26	297909,25	1211946,10
1864	993	297891,23	1211932,71
1865	1049	297813,70	1211876,50
1866	1050	297800,75	1211867,11
1867	5	297737,08	1211820,95
1868	6	297732,82	1211817,87
1869	1	297718,57	1211807,54
1870	1051	297700,06	1211794,12
1871	1054	297663,05	1211767,28
1872	1055	297649,91	1211767,16
1873	1056	297649,85	1211782,16
1874	1057	297658,12	1211782,24
1875	1058	297741,07	1211842,37
1876	1043	297791,90	1211879,23
1877	1044	297804,86	1211888,62
1878	994	297882,43	1211944,86
1879	998	297900,38	1211958,29
1880	1045	297916,59	1211970,00
1881	1046	297951,47	1211995,15
1882	1047	297988,78	1212022,05
1883	1048	298084,48	1212091,08
1884	844	298142,88	1212133,19
1885	820	298172,90	1212154,83
1886	821	298192,42	1212168,85

1887	822	298208,64	1212180,55
1888	823	298227,29	1212194,01
1889	824	298243,52	1212205,71
1890	825	298264,60	1212220,92
1891	826	298280,82	1212232,62
1892	827	298304,34	1212249,59
1893	828	298320,56	1212261,29
1894	829	298339,21	1212274,75
1895	830	298355,43	1212286,45
1896	249	298376,52	1212301,66
1897	253	298391,20	1212310,24
1898	252	298393,57	1212311,91
1899	254	298413,25	1212325,83
1900	831	298449,74	1212351,62
1901	832	298470,16	1212366,06
1902	574	298872,30	1212650,34
1903	575	298903,47	1212672,37
1904	567	298906,63	1212656,28
1905	572	298875,28	1212634,11
1906	833	298478,94	1212353,90
1907	834	298458,53	1212339,47
1908	247	298403,80	1212300,78
1909	246	298399,86	1212297,99
1910	244	298385,26	1212288,29
1911	245	298364,23	1212274,30
1912	835	298348,01	1212262,60
1913	836	298329,36	1212249,14
1914	837	298313,24	1212238,04
1915	838	298289,62	1212220,47

1916	839	298273,40	1212208,77
1917	840	298252,31	1212193,56
1918	841	298236,09	1212181,86
1919	842	298217,44	1212168,41
1920	843	298201,22	1212156,71
1921	3Y270		
1922	991	297941,08	1211863,87
1923	992	297932,28	1211876,01
1924	1062	297854,98	1211819,97
1925	1061	297842,02	1211810,57
1926	1060	297667,33	1211683,92
1927	1059	297650,24	1211683,76
1928	1068	297650,30	1211668,76
1929	1067	297672,26	1211668,97
1930	7	297742,82	1211720,12
1931	10	297757,39	1211730,69
1932	1065	297782,28	1211748,73
1933	1064	297850,87	1211798,46
1934	1063	297863,82	1211807,85
1935	3Y271(1)		
1936	1063	297863,82	1211807,85
1937	1064	297850,87	1211798,46
1938	1073	297892,15	1211741,92
1939	1074	297905,10	1211751,31
1940	3Y271(2)		
1941	1049	297813,70	1211876,50
1942	1050	297800,75	1211867,11
1943	1061	297842,02	1211810,57
1944	1062	297854,98	1211819,97

1945	3Y271(3)		
1946	1037	297763,58	1211945,15
1947	1038	297750,63	1211935,76
1948	1043	297791,90	1211879,23
1949	1044	297804,86	1211888,62
1950	3Y271(4)		
1951	1018	297700,51	1212004,41
1952	1019	297713,46	1212013,80
1953	1028	297754,73	1211957,27
1954	1027	297741,78	1211947,88
1955	3Y271(5)		
1956	1012	297650,38	1212073,06
1957	1013	297663,34	1212082,45
1958	1014	297704,61	1212025,92
1959	1015	297691,66	1212016,53
1960	3Y272		
1961	721	297646,05	1212467,40
1962	722	297631,77	1212464,22
1963	778	297632,23	1212302,33
1964	1084	297634,04	1211668,59
1965	1071	297634,36	1211555,02
1966	1070	297702,71	1211604,58
1967	1069	297650,51	1211603,56
1968	1068	297650,30	1211668,76
1969	1059	297650,24	1211683,76
1970	1055	297649,91	1211767,16
1971	1056	297649,85	1211782,16
1972	1040	297649,54	1211862,48
1973	1041	297649,47	1211880,96

1974	1105	297649,30	1211924,07
1975	1017	297649,15	1211967,18
1976	1016	297649,08	1211985,65
1977	1011	297648,74	1212073,06
1978	1010	297648,65	1212094,55
1979	749	297647,98	1212268,64
1980	781	297647,58	1212307,41
1981	780	297646,83	1212385,69
1982	783	297646,65	1212404,05
1983	3Y273		
1984	734	297945,89	1212509,25
1985	735	297923,66	1212499,03
1986	736	297893,65	1212477,39
1987	737	297874,99	1212463,94
1988	738	297851,47	1212446,97
1989	739	297835,25	1212435,27
1990	740	297814,16	1212420,06
1991	741	297797,94	1212408,36
1992	742	297779,29	1212394,91
1993	743	297763,07	1212383,21
1994	744	297739,54	1212366,25
1995	745	297723,32	1212354,55
1996	746	297702,24	1212339,34
1997	747	297686,01	1212327,64
1998	748	297651,14	1212302,49
1999	751	297659,94	1212290,32
2000	752	297676,16	1212302,04
2001	753	297694,81	1212315,49
2002	754	297711,03	1212327,19

2003	755	297732,12	1212342,40
2004	756	297748,34	1212354,10
2005	757	297771,86	1212371,06
2006	758	297806,74	1212396,22
2007	759	297822,96	1212407,91
2008	760	297844,05	1212423,12
2009	761	297860,27	1212434,82
2010	762	297883,79	1212451,78
2011	763	297902,44	1212465,24
2012	731	297932,45	1212486,88
2013	730	297951,84	1212500,59
2014	711	298051,16	1212572,26
2015	712	298021,15	1212563,55
2016	3Y274		
2017	780	297646,83	1212385,69
2018	784	297661,18	1212396,04
2019	785	297682,27	1212411,24
2020	786	297698,49	1212422,94
2021	787	297722,01	1212439,91
2022	788	297738,23	1212451,61
2023	789	297756,88	1212465,06
2024	790	297773,11	1212476,76
2025	791	297794,19	1212491,97
2026	718	297799,36	1212495,70
2027	720	297774,07	1212495,95
2028	783	297646,65	1212404,05
2029	3Y275(1)		
2030	748	297651,14	1212302,49
2031	781	297647,58	1212307,41

2032	749	297647,98	1212268,64
2033	750	297674,22	1212232,39
2034	776	297732,88	1212151,40
2035	1008	297750,85	1212164,79
2036	777	297709,79	1212221,49
2037	775	297700,99	1212233,64
2038	751	297659,94	1212290,32
2039	3Y275(2)		
2040	1004	297782,73	1212082,55
2041	1005	297800,70	1212095,95
2042	1006	297759,65	1212152,64
2043	1007	297741,67	1212139,25
2044	3Y275(3)		
2045	999	297832,58	1212013,71
2046	1000	297850,53	1212027,14
2047	1001	297809,48	1212083,84
2048	1002	297791,53	1212070,40
2049	1003	297812,05	1212042,05
2050	3Y275(4)		
2051	994	297882,43	1211944,86
2052	995	297841,38	1212001,56
2053	996	297859,33	1212014,99
2054	997	297879,84	1211986,65
2055	998	297900,38	1211958,29
2056	3Y275(5)		
2057	887	297987,80	1211811,26
2058	888	298000,17	1211820,60
2059	25	297955,05	1211882,88
2060	26	297909,25	1211946,10

2061	993	297891,23	1211932,71
2062	992	297932,28	1211876,01
2063	991	297941,08	1211863,87
2064	990	297982,14	1211807,16
2065	3Y275(6)		
2066	885	298011,90	1211804,40
2067	886	297999,33	1211795,33
2068	889	298037,14	1211743,11
2069	890	298049,71	1211752,18
2070	3Y275(7)		
2071	909	298063,79	1211732,75
2072	910	298051,21	1211723,68
2073	911	298088,74	1211671,84
2074	912	298101,32	1211680,91
2075	3Y275(8)		
2076	933	298115,40	1211661,47
2077	934	298102,82	1211652,40
2078	935	298141,29	1211599,27
2079	936	298153,87	1211608,34
2080	3Y275(9)		
2081	953	298169,12	1211587,27
2082	954	298156,55	1211578,20
2083	970	298196,16	1211523,48
2084	971	298208,74	1211532,56
2085	978	298188,94	1211559,93
2086	3Y275(10)		
2087	59	298278,12	1211436,71
2088	60	298265,68	1211453,90
2089	980	298260,36	1211461,24

2090	968	298222,81	1211513,09
2091	969	298210,25	1211504,03
2092	979	298265,61	1211427,57
2093	3Y276		
2094	845	298222,82	1212085,98
2095	846	298242,28	1212100,01
2096	847	298258,50	1212111,71
2097	848	298277,15	1212125,17
2098	849	298293,37	1212136,87
2099	850	298314,46	1212152,08
2100	851	298330,68	1212163,78
2101	852	298354,20	1212180,75
2102	853	298370,41	1212192,45
2103	237	298389,07	1212205,90
2104	240	298402,78	1212214,63
2105	241	298407,11	1212217,39
2106	242	298426,58	1212231,16
2107	854	298499,54	1212282,77
2108	855	298519,96	1212297,21
2109	1100	298740,51	1212453,20
2110	1099	298752,75	1212461,86
2111	565	298889,37	1212558,49
2112	566	298921,42	1212581,16
2113	558	298924,63	1212564,83
2114	559	298892,43	1212542,07
2115	1102	298761,51	1212449,53
2116	1101	298749,26	1212440,87
2117	856	298528,77	1212285,01
2118	857	298508,36	1212270,54

2119	858	298490,11	1212257,69
2120	235	298417,13	1212206,10
2121	234	298415,77	1212205,14
2122	232	298405,51	1212198,14
2123	233	298379,26	1212180,24
2124	859	298362,99	1212168,60
2125	860	298339,47	1212151,63
2126	861	298323,25	1212139,93
2127	862	298302,17	1212124,72
2128	863	298285,95	1212113,02
2129	864	298267,29	1212099,56
2130	865	298251,07	1212087,86
2131	866	298231,62	1212073,83
2132	3Y277		
2133	867	298282,35	1212024,12
2134	868	298292,13	1212031,17
2135	869	298308,35	1212042,87
2136	870	298327,00	1212056,32
2137	871	298343,22	1212068,02
2138	872	298364,31	1212083,23
2139	873	298380,53	1212094,93
2140	225	298404,05	1212111,90
2141	229	298418,23	1212121,16
2142	230	298439,91	1212136,49
2143	874	298549,36	1212213,86
2144	315	298569,78	1212228,30
2145	314	298583,66	1212238,11
2146	1079	298594,27	1212245,61
2147	1104	298789,76	1212383,82

2148	1103	298802,01	1212392,48
2149	556	298906,57	1212466,40
2150	557	298939,43	1212489,63
2151	553	298943,65	1212468,19
2152	552	298910,56	1212444,79
2153	549	298886,06	1212427,47
2154	548	298867,94	1212414,65
2155	543	298849,81	1212401,83
2156	542	298831,68	1212389,02
2157	541	298813,56	1212376,20
2158	350	298801,31	1212367,54
2159	345	298783,43	1212354,90
2160	344	298765,55	1212342,25
2161	339	298747,67	1212329,61
2162	338	298729,78	1212316,97
2163	333	298711,90	1212304,32
2164	332	298694,02	1212291,68
2165	331	298673,61	1212277,24
2166	321	298661,36	1212268,58
2167	320	298642,35	1212255,14
2168	317	298632,55	1212248,22
2169	316	298583,79	1212213,74
2170	192	298562,83	1212198,70
2171	193	298543,01	1212184,73
2172	194	298523,64	1212171,08
2173	199	298504,26	1212157,43
2174	200	298484,89	1212143,77
2175	205	298465,52	1212130,12
2176	206	298446,14	1212116,47

2177	211	298426,77	1212102,82
2178	212	298421,84	1212099,34
2179	214	298407,15	1212089,50
2180	221	298387,93	1212075,64
2181	222	298368,71	1212061,78
2182	875	298336,27	1212038,38
2183	876	298303,84	1212014,98
2184	877	298284,37	1212000,94
2185	878	298249,53	1211975,81
2186	879	298216,28	1211951,83
2187	880	298180,59	1211926,08
2188	881	298144,91	1211900,34
2189	882	298111,66	1211876,36
2190	883	298078,39	1211852,39
2191	884	298045,15	1211828,39
2192	885	298011,90	1211804,40
2193	886	297999,33	1211795,33
2194	887	297987,80	1211811,26
2195	888	298000,17	1211820,60
2196	17	298216,23	1211976,44
2197	18	298272,68	1212017,16
2198	3Y278		
2199	889	298037,14	1211743,11
2200	890	298049,71	1211752,18
2201	891	298116,21	1211800,16
2202	892	298149,46	1211824,14
2203	893	298182,72	1211848,13
2204	894	298218,40	1211873,87
2205	895	298254,08	1211899,61

2206	896	298287,34	1211923,60
2207	897	298322,08	1211948,66
2208	898	298341,54	1211962,70
2209	899	298373,98	1211986,10
2210	224	298406,42	1212009,50
2211	219	298425,65	1212023,36
2212	218	298426,24	1212023,79
2213	217	298445,17	1212036,81
2214	216	298445,36	1212036,94
2215	209	298464,53	1212050,49
2216	208	298483,88	1212064,17
2217	203	298503,23	1212077,85
2218	202	298522,58	1212091,53
2219	197	298541,94	1212105,21
2220	196	298561,29	1212118,89
2221	189	298580,64	1212132,57
2222	188	298600,04	1212146,28
2223	184	298613,93	1212126,71
2224	183	298594,85	1212113,22
2225	178	298575,66	1212099,65
2226	177	298556,47	1212086,08
2227	172	298537,28	1212072,51
2228	171	298518,10	1212058,95
2229	166	298498,91	1212045,38
2230	165	298479,72	1212031,81
2231	160	298460,53	1212018,24
2232	159	298455,52	1212014,70
2233	157	298441,27	1212004,78
2234	158	298430,61	1211997,36

2235	150	298422,08	1211991,21
2236	149	298403,03	1211977,46
2237	148	298383,97	1211963,71
2238	900	298355,59	1211943,24
2239	901	298336,12	1211929,20
2240	902	298301,41	1211904,16
2241	903	298268,16	1211880,17
2242	904	298232,47	1211854,43
2243	905	298196,79	1211828,69
2244	906	298163,54	1211804,70
2245	907	298130,29	1211780,72
2246	908	298097,04	1211756,73
2247	909	298063,79	1211732,75
2248	910	298051,21	1211723,68
2249	3Y279		
2250	911	298088,74	1211671,84
2251	912	298101,32	1211680,91
2252	914	298134,57	1211704,89
2253	915	298167,82	1211728,88
2254	916	298201,08	1211752,86
2255	917	298234,33	1211776,85
2256	918	298270,01	1211802,59
2257	919	298305,70	1211828,34
2258	920	298338,95	1211852,32
2259	921	298373,56	1211877,29
2260	922	298393,03	1211891,33
2261	144	298421,41	1211911,81
2262	145	298440,48	1211925,57
2263	154	298442,24	1211926,84

2264	153	298459,18	1211938,92
2265	152	298459,61	1211939,22
2266	155	298478,79	1211952,79
2267	162	298497,98	1211966,36
2268	163	298517,16	1211979,93
2269	168	298536,35	1211993,50
2270	169	298555,54	1212007,08
2271	174	298574,72	1212020,65
2272	175	298593,91	1212034,22
2273	180	298613,09	1212047,79
2274	181	298632,28	1212061,36
2275	187	298650,89	1212074,52
2276	324	298671,96	1212089,42
2277	325	298703,82	1212111,91
2278	326	298749,55	1212144,24
2279	372	298761,80	1212152,90
2280	371	298780,74	1212166,29
2281	366	298798,87	1212179,11
2282	365	298816,99	1212191,93
2283	360	298835,12	1212204,74
2284	359	298853,25	1212217,56
2285	352	298871,37	1212230,37
2286	351	298889,55	1212243,23
2287	535	298901,80	1212251,89
2288	528	298924,42	1212267,88
2289	527	298941,31	1212279,82
2290	523	298975,91	1212304,28
2291	517	298980,99	1212278,50
2292	518	298946,15	1212253,86

2293	923	298915,69	1212232,32
2294	413	298903,44	1212223,66
2295	408	298885,26	1212210,80
2296	407	298867,13	1212197,98
2297	402	298849,01	1212185,16
2298	401	298830,88	1212172,34
2299	396	298812,75	1212159,53
2300	395	298794,63	1212146,71
2301	390	298776,50	1212133,89
2302	389	298758,38	1212121,07
2303	384	298740,25	1212108,26
2304	383	298722,13	1212095,44
2305	376	298704,00	1212082,62
2306	375	298685,87	1212069,80
2307	924	298664,86	1212054,94
2308	141	298471,14	1211917,97
2309	142	298446,61	1211900,40
2310	143	298407,07	1211871,87
2311	925	298387,60	1211857,83
2312	926	298353,02	1211832,88
2313	927	298319,77	1211808,90
2314	928	298284,08	1211783,15
2315	929	298248,40	1211757,41
2316	930	298215,15	1211733,43
2317	931	298181,90	1211709,44
2318	932	298148,65	1211685,46
2319	933	298115,40	1211661,47
2320	934	298102,82	1211652,40
2321	3Y280		

2322	935	298141,29	1211599,27
2323	936	298153,87	1211608,34
2324	937	298187,12	1211632,32
2325	938	298220,37	1211656,31
2326	939	298253,62	1211680,30
2327	940	298286,88	1211704,28
2328	941	298322,56	1211730,02
2329	942	298358,25	1211755,76
2330	943	298391,50	1211779,75
2331	944	298425,98	1211804,62
2332	136	298445,45	1211818,67
2333	137	298458,57	1211828,12
2334	138	298474,14	1211839,75
2335	139	298509,10	1211864,47
2336	945	298702,83	1212001,44
2337	379	298723,83	1212016,29
2338	380	298741,95	1212029,11
2339	381	298760,08	1212041,93
2340	386	298778,20	1212054,74
2341	387	298796,33	1212067,56
2342	392	298814,45	1212080,38
2343	393	298832,58	1212093,20
2344	398	298850,71	1212106,02
2345	399	298868,83	1212118,83
2346	404	298886,96	1212131,65
2347	405	298905,08	1212144,47
2348	410	298923,21	1212157,29
2349	411	298941,41	1212170,17
2350	946	298953,66	1212178,83

2351	515	298959,37	1212182,87
2352	516	298994,87	1212207,98
2353	513	299000,38	1212179,97
2354	514	298968,73	1212157,59
2355	421	298956,48	1212148,94
2356	420	298925,71	1212127,18
2357	422	298908,73	1212115,18
2358	427	298891,74	1212103,17
2359	428	298874,76	1212091,16
2360	433	298857,77	1212079,15
2361	434	298840,79	1212067,15
2362	439	298823,81	1212055,14
2363	440	298806,82	1212043,13
2364	445	298789,84	1212031,12
2365	446	298772,85	1212019,11
2366	451	298755,87	1212007,11
2367	452	298738,89	1211995,10
2368	135	298717,89	1211980,26
2369	130	298700,72	1211968,12
2370	129	298683,55	1211955,97
2371	124	298666,37	1211943,83
2372	123	298649,20	1211931,69
2373	118	298632,02	1211919,54
2374	117	298614,85	1211907,40
2375	112	298597,68	1211895,26
2376	111	298580,50	1211883,11
2377	106	298563,33	1211870,97
2378	105	298546,15	1211858,83
2379	100	298528,98	1211846,68

2380	99	298511,81	1211834,54
2381	94	298494,63	1211822,40
2382	93	298477,54	1211810,32
2383	92	298460,28	1211798,11
2384	947	298441,19	1211783,54
2385	948	298406,75	1211758,69
2386	949	298373,49	1211734,71
2387	950	298337,80	1211708,96
2388	951	298302,13	1211683,22
2389	952	298268,87	1211659,24
2390	953	298169,12	1211587,27
2391	954	298156,55	1211578,20
2392	3Y281		
2393	29	298446,37	1211703,97
2394	30	298480,72	1211728,74
2395	87	298499,81	1211743,32
2396	88	298516,70	1211755,26
2397	96	298533,79	1211767,34
2398	97	298550,97	1211779,48
2399	102	298568,14	1211791,63
2400	103	298585,31	1211803,77
2401	108	298602,49	1211815,91
2402	109	298619,66	1211828,06
2403	114	298636,84	1211840,20
2404	115	298654,01	1211852,34
2405	120	298671,18	1211864,49
2406	121	298688,36	1211876,63
2407	126	298705,53	1211888,77
2408	127	298722,71	1211900,92

2409	132	298739,88	1211913,06
2410	133	298757,06	1211925,20
2411	454	298777,99	1211940,00
2412	449	298794,97	1211952,01
2413	448	298811,96	1211964,02
2414	443	298828,94	1211976,03
2415	442	298845,92	1211988,04
2416	437	298862,91	1212000,04
2417	436	298879,89	1212012,05
2418	431	298896,88	1212024,06
2419	430	298913,86	1212036,07
2420	425	298930,84	1212048,07
2421	424	298947,83	1212060,08
2422	418	298964,81	1212072,09
2423	417	298978,25	1212081,59
2424	414	298995,48	1212093,77
2425	510	299007,83	1212102,51
2426	511	299025,48	1212114,98
2427	490	299043,91	1212098,53
2428	486	299012,72	1212076,49
2429	485	298983,10	1212055,56
2430	482	298958,48	1212038,16
2431	481	298939,94	1212025,06
2432	476	298920,59	1212011,38
2433	475	298902,13	1211998,34
2434	470	298883,75	1211985,36
2435	469	298865,38	1211972,37
2436	464	298847,00	1211959,39
2437	463	298828,63	1211946,40

2438	456	298810,25	1211933,42
2439	455	298791,88	1211920,43
2440	988	298770,97	1211905,64
2441	85	298534,75	1211738,64
2442	86	298512,29	1211722,75
2443	31	298492,64	1211708,85
2444	32	298487,11	1211704,38
2445	33	298479,98	1211698,61
2446	34	298464,10	1211687,16
2447	35	298435,31	1211666,39
2448	963	298398,00	1211639,48
2449	964	298361,50	1211613,15
2450	965	298325,80	1211587,40
2451	966	298290,93	1211562,24
2452	967	298256,87	1211537,66
2453	968	298222,81	1211513,09
2454	969	298210,25	1211504,03
2455	970	298196,16	1211523,48
2456	971	298208,74	1211532,56
2457	972	298241,99	1211556,55
2458	973	298275,24	1211580,53
2459	974	298308,50	1211604,52
2460	975	298341,75	1211628,50
2461	976	298377,43	1211654,24
2462	977	298413,12	1211679,99
2463	3Y282		
2464	60	298265,68	1211453,90
2465	61	298307,77	1211484,47
2466	62	298500,51	1211623,32

2467	63	298522,70	1211639,31
2468	44	298535,56	1211648,29
2469	69	298555,23	1211662,02
2470	74	298760,88	1211805,62
2471	79	298814,99	1211843,38
2472	491	298836,12	1211858,13
2473	501	299028,63	1211992,46
2474	505	299047,49	1212005,62
2475	506	299073,73	1212023,93
2476	509	299095,91	1212039,42
2477	986	299103,90	1212044,99
2478	489	299091,22	1212056,30
2479	487	299025,39	1212009,55
2480	488	298995,62	1211988,41
2481	479	298975,91	1211974,41
2482	478	298956,59	1211960,69
2483	473	298938,16	1211947,60
2484	472	298919,81	1211934,58
2485	467	298901,47	1211921,55
2486	466	298883,12	1211908,52
2487	461	298864,78	1211895,49
2488	460	298846,43	1211882,47
2489	459	298828,09	1211869,44
2490	989	298807,10	1211854,54
2491	81	298571,73	1211687,38
2492	82	298548,81	1211671,10
2493	43	298529,24	1211657,20
2494	40	298510,48	1211643,89
2495	39	298498,51	1211635,39

2496	38	298491,52	1211628,76
2497	37	298472,52	1211614,99
2498	985	298435,27	1211588,00
2499	984	298398,81	1211561,58
2500	983	298363,19	1211535,76
2501	982	298328,37	1211510,53
2502	981	298294,37	1211485,89
2503	980	298260,36	1211461,24
2504	3Y283		
2505	986	299103,90	1212044,99
2506	987	299130,81	1212020,97
2507	508	299123,05	1212015,19
2508	509	299095,91	1212039,42
2509	3Y284		
2510	712	298021,15	1212563,55
2511	713	298018,98	1212564,21
2512	714	297961,49	1212538,13
2513	715	297958,06	1212536,99
2514	716	297930,39	1212530,66
2515	734	297945,89	1212509,25
2516	3Y285		
2517	720	297774,07	1212495,95
2518	721	297646,05	1212467,40
2519	783	297646,65	1212404,05
2520	3Y286		
2521	321	298661,36	1212268,58
2522	322	298720,37	1212185,38
2523	326	298749,55	1212144,24
2524	372	298761,80	1212152,90

2525	373	298743,29	1212178,99
2526	374	298724,78	1212205,09
2527	327	298710,90	1212224,67
2528	330	298692,25	1212250,95
2529	331	298673,61	1212277,24
2530	3Y287		
2531	327	298710,90	1212224,67
2532	328	298731,33	1212239,12
2533	335	298749,21	1212251,76
2534	336	298767,09	1212264,41
2535	341	298784,97	1212277,06
2536	342	298802,85	1212289,70
2537	347	298820,73	1212302,35
2538	348	298838,61	1212315,00
2539	537	298850,85	1212323,66
2540	538	298868,98	1212336,48
2541	545	298887,11	1212349,29
2542	546	298905,23	1212362,11
2543	555	298923,54	1212375,07
2544	554	298957,28	1212398,94
2545	524	298962,37	1212373,09
2546	525	298928,40	1212349,07
2547	531	298903,46	1212331,43
2548	532	298884,11	1212317,75
2549	536	298864,76	1212304,07
2550	355	298852,51	1212295,41
2551	356	298834,35	1212282,57
2552	357	298816,23	1212269,75
2553	362	298798,10	1212256,93

2554	363	298779,98	1212244,12
2555	368	298761,85	1212231,30
2556	369	298743,72	1212218,48
2557	374	298724,78	1212205,09
2558	955	298941,32	1212375,84
2559	956	298940,88	1212378,15
2560	957	298938,59	1212377,72
2561	958	298939,01	1212375,41

Утверждена
постановлением
Администрации города Костромы
от _____ 202 г. № _____

ДОКУМЕНТАЦИЯ ПО ПЛАНИРОВКЕ ТЕРРИТОРИИ,
ограниченной улицами Губернской, Армейской, Шарьинской, проездами Нейским,
Антроповским, Апраксинским

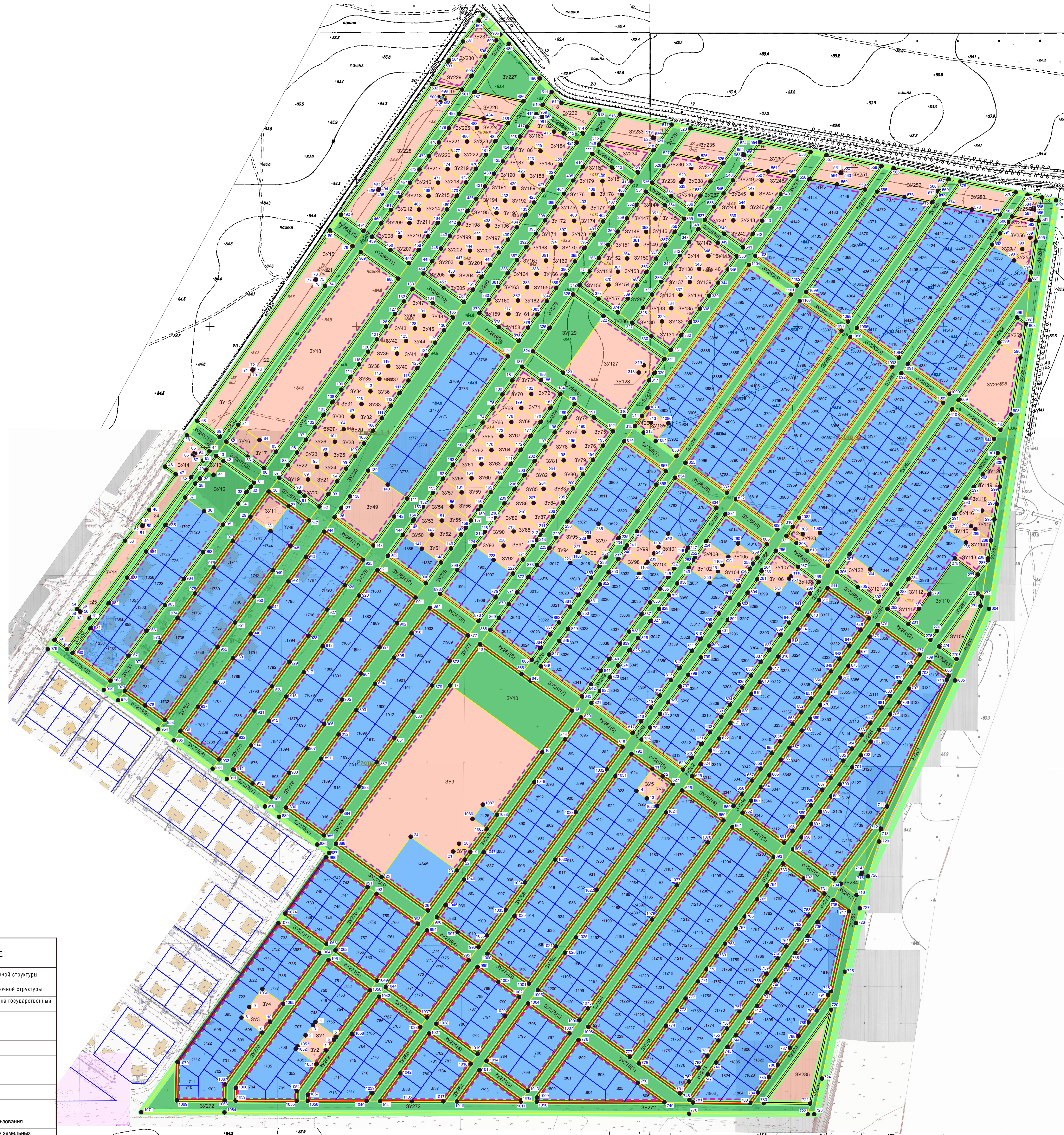
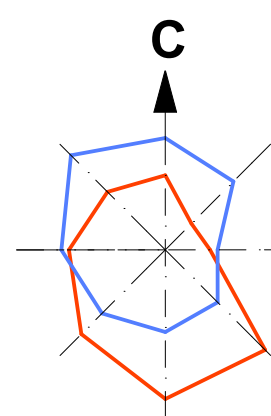
ПРОЕКТ МЕЖЕВАНИЯ

Том 1

Часть 2

Основная часть проекта межевания территории. Чертежи.

ЧЕРТЕЖ МЕЖЕВАНИЯ ТЕРРИТОРИИ



УСЛОВНЫЕ ОБОЗНАЧЕНИЯ

ОБОЗНАЧЕНИЕ	НАИМЕНОВАНИЕ
	Граница планируемого элемента планировочной структуры
	Граница существующего элемента планировочной структуры
	Граница земельного участка, поставленного на государственный кадастровый учет
	Границы образуемых земельных участков
	Существующие красные линии
	Устанавливаемые красные линии
	Линии отступа от красных линий
	Кадастровый номер земельного участка
	Существующие земельные участки
	Образуемые земельные участки
	Образуемые земельные участки общего пользования
	Обозначение характерных точек образуемых земельных участков
	Условный номер образуемого земельного участка

Изм.	Кол.	Лист	Незд.	Подпись	Дата	Проект межевания территории, ограниченной улицами Губернской, Армейской, Шарынской, проездами Нейским, Антроповским, Андреевским			
Разраб.						Основная часть	Страна	Лист	Листов
ГАП							П	2	
Н. контр.						Чертеж межевания территории.	М 1:2000		

