

ОБЪЯВЛЕНИЕ

На основании обращения ООО УК «Юбилейный 2007» по вопросу согласования Схемы ограждения земельного участка под многоквартирным домом по адресу: город Кострома, улица Сутырина, 14, во исполнение пункта 3 статьи 4 Порядка согласования Схемы ограждения земельного участка на территории города Костромы, утвержденного решением Думы города Костромы от 4 декабря 2014 года № 233, Администрацией города Костромы проводится изучение мнения заинтересованных лиц по вопросу установки ограждения на земельном участке под многоквартирным домом по адресу: город Кострома, улица Сутырина, 14, согласно Схеме ограждения земельного участка.

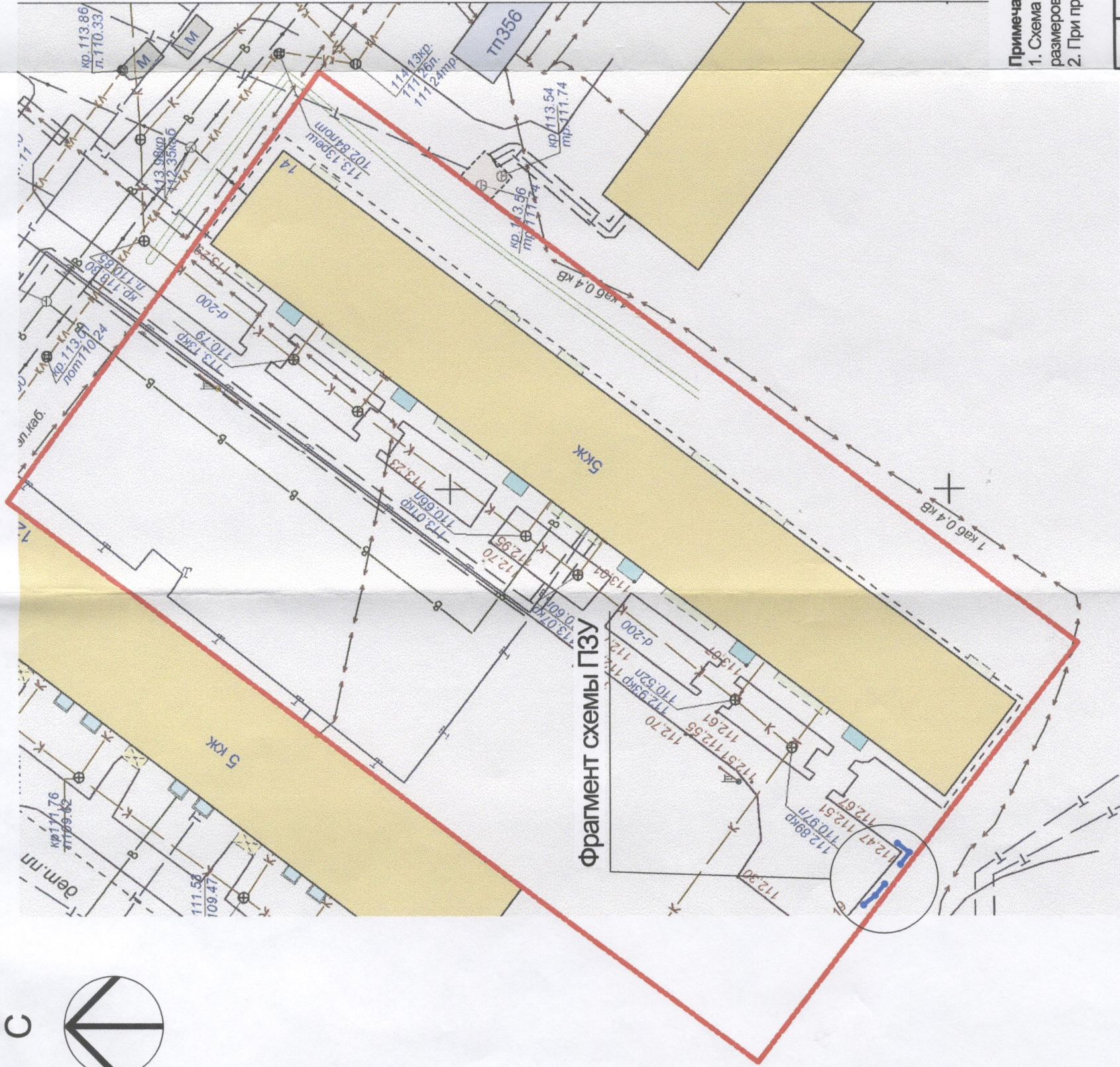
Предложения и рекомендации по данному вопросу принимаются Управлением архитектуры и градостроительства в письменной форме до 9 декабря 2020 года по адресу: площадь Конституции, 2, кабинеты № 406, 416.

Начальник Управления,
главный архитектор города



А. В. Козырев

Схема ПЗУ. М 1:500



Условные обозначения	
Условные обозначения	Наименование
	Граница земельного участка с кадастровым номером 44.27.070238:1888
	Ограждение ОГ. Тип 1

Фрагмент схемы ПЗУ. М 1:100

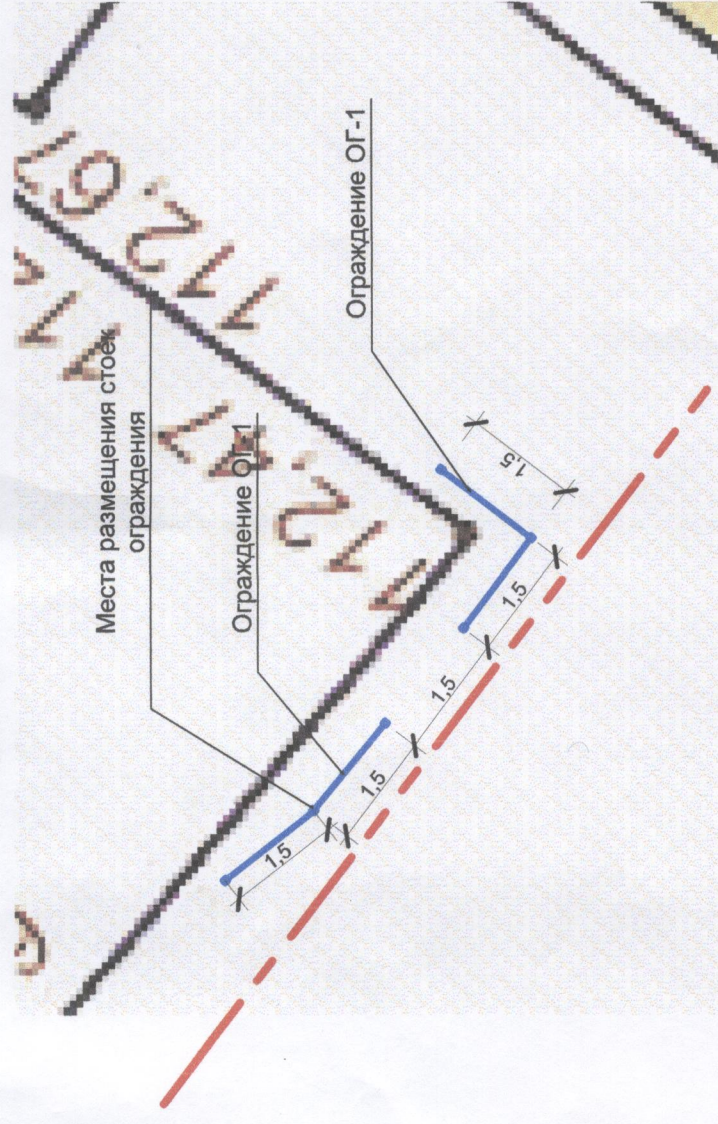
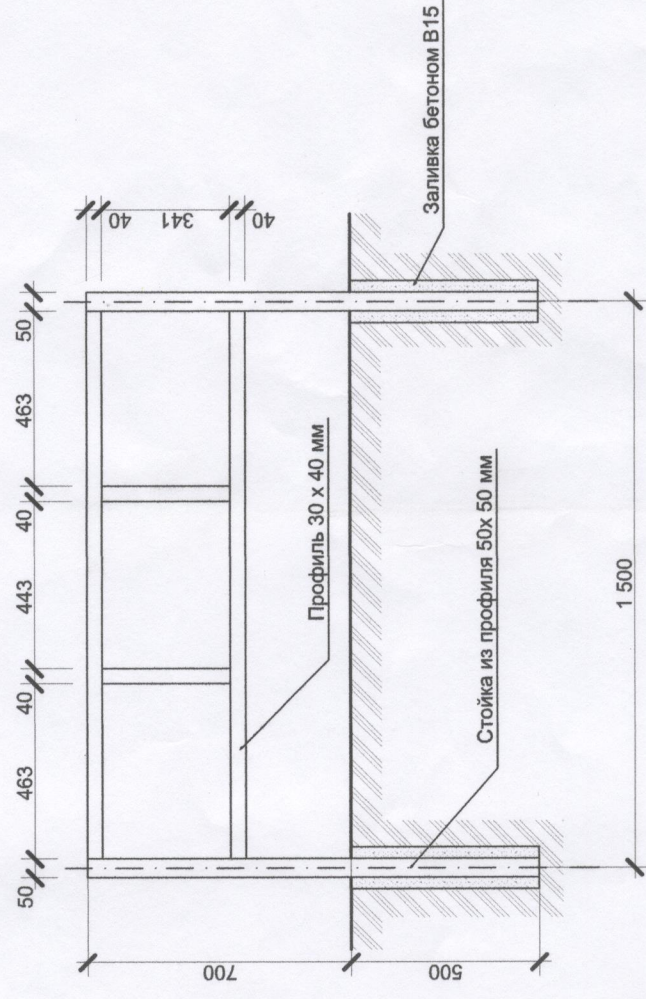


Схема ограждения ОГ-1



Примечание:

1. Схема ограждений показана условно и отражает ориентировочные габаритные размеры, которые могут отличаться от размеров ограждения установленного по факту.
2. При производстве работ разметку и монтаж ограждения, выполнить с учетом существующих инженерных сетей.

-ПЗУ		Схема благоустройства территории земельного участка. М 1:500	
Схема благоустройства земельного участка по адресу: Костромская область, Костромской район, г. Кострома, ул. Сутырина, д.14		Стадия	Лист
Изм.	Кол.уч.	Лист	Листов
Разработал	Левиков	П	1
ГАП			
ГИП			
Н. контроль			
ООО "ПКБ Эксперт"			

