

ОФИЦИАЛЬНЫЙ ВЕСТНИК

города Костромы

16+

Бюллетень № 15 (755)

19 апреля 2024 года

Сетевое издание «Официальный вестник города Костромы» – <http://pravokostroma.ru>

Содержание номера:

Постановление Администрации города Костромы от 16 апреля 2024 года № 615 «О проведении аукциона на право заключения договора аренды земельного участка, государственная собственность на который не разграничена, расположенного по адресу: Российская Федерация, Костромская область, городской округ город Кострома, город Кострома, улица Базовая, земельный участок 28».....	стр. 1
Постановление Администрации города Костромы от 16 апреля 2024 года № 616 «О внесении изменений в отдельные муниципальные правовые акты Администрации города Костромы, утверждающие Правила установления размера и условий оплаты труда руководителей муниципальных учреждений».....	стр. 1
Постановление Администрации города Костромы от 28 марта 2024 года № 500 «О внесении изменений в муниципальную программу города Костромы “Безопасность дорожного движения на территории города Костромы”».....	стр. 2–16
Постановление Администрации города Костромы от 5 апреля 2024 года № 544 «О проведении пасхальной универсальной ярмарки на территории города Костромы».....	стр. 16
Постановление Администрации города Костромы от 12 апреля 2024 года № 607 «О сносе незаконно размещенного объекта некапитального характера на территории города Костромы».....	стр. 16–17
Постановление Администрации города Костромы от 15 апреля 2024 года № 612 «О признании утратившими силу отдельных постановлений Администрации города Костромы».....	стр. 17
Извещения о проведении собраний о согласовании местоположения границ земельных участков».....	стр. 17–19
Постановление Администрации города Костромы от 11 апреля 2024 года № 601 «О проведении месячников пожарной безопасности на территории города Костромы и усилении мер по предупреждению пожаров в весенне-летний и осенне-зимний пожароопасные периоды в 2024 году».....	стр. 19–20
Постановление Администрации города Костромы от 29 декабря 2023 года № 2896 «О признании утратившими силу отдельных постановлений Администрации города Костромы».....	стр. 20
Постановление Администрации города Костромы от 12 апреля 2024 года № 606 «О сносе незаконно размещенного объекта некапитального характера на территории города Костромы».....	стр. 20–21
Постановление Администрации города Костромы от 12 апреля 2024 года № 608 «О временном прекращении и введении временных ограничений движения транспортных средств на участках автомобильных дорог общего пользования местного значения города Костромы».....	стр. 21–25

Постановление Администрации города Костромы от 17 апреля 2024 года № 621 «Об утверждении документации по планировке территории, ограниченной улицами Санаторной, Дубравной, Ольховой, проездом Ольховым 1-м».....	стр. 25
Информационное сообщение об опубликовании (размещении) полного текста постановления Администрации города Костромы от 17 апреля 2024 года № 621 «Об утверждении документации по планировке территории, ограниченной улицами Санаторной, Дубравной, Ольховой, проездом Ольховым 1-м».....	стр. 25
Постановление Администрации города Костромы от 17 апреля 2024 года № 622 «Об отказе в подготовке предложений о внесении изменений в Генеральный план города Костромы и об отклонении предложений о внесении изменений в Правила землепользования и застройки города Костромы».....	стр. 25
Постановление Администрации города Костромы от 17 апреля 2024 года № 623 «Об отклонении документации по планировке территории в границах комплексного развития территории жилой застройки города Костромы по проезду Судостроителей, в районе домов 1-19, и направлении ее на доработку».....	стр. 25
Постановление Администрации города Костромы от 17 апреля 2024 года № 624 «Об отказе в подготовке предложений о внесении изменений в Генеральный план города Костромы и об отклонении предложений о внесении изменений в Правила землепользования и застройки города Костромы».....	стр. 25–26
Постановление Администрации города Костромы от 17 апреля 2024 года № 630 «Об утверждении Порядка подачи и организации рассмотрения обращений потребителей по вопросам надежности теплоснабжения на территории города Костромы».....	стр. 26–27
Постановление Администрации города Костромы от 17 апреля 2024 года № 631 «Об утверждении Порядка работы Комиссии по оценке последствий принятия решения о реорганизации или ликвидации муниципальной организации культуры города Костромы».....	стр. 27–28
Постановление Администрации города Костромы от 17 апреля 2024 года № 632 «О внесении изменения в пункт 1 постановления Администрации города Костромы от 1 октября 2015 года № 2806 “Об установлении размера родительской платы за присмотр и уход за детьми в группах продленного дня в муниципальных общеобразовательных организациях города Костромы, без учета стоимости питания”».....	стр. 28
Постановление Администрации города Костромы от 17 апреля 2024 года № 633 «О внесении изменений в постановление Администрации города Костромы от 3 ноября 2009 года № 2000 “Об утверждении муниципальной премии для поддержки талантливой и социально активной молодежи города Костромы”».....	стр. 28

Администрация города Костромы

ПОСТАНОВЛЕНИЕ

16 апреля 2024 года

№ 615

О проведении аукциона на право заключения договора аренды земельного участка, государственная собственность на который не разграничена, расположенного по адресу: Российская Федерация, Костромская область, городской округ город Кострома, город Кострома, улица Базовая, земельный участок 28

В соответствии со статьями 39.1, 39.11, 39.13 Земельного кодекса Российской Федерации, пунктом 2 статьи 3.3 Федерального закона от 25 октября 2001 года № 137-ФЗ «О введении в действие Земельного кодекса Российской Федерации», руководствуясь статьями 42, 44, частью 1 статьи 57 Устава города Костромы,

ПОСТАНОВЛЯЮ:

1. Провести аукцион на право заключения договора аренды земельного участка с кадастровым номером 44:27:060101:784 площадью 13050 квадратных метров, расположенного по адресу: Российская Федерация, Костромская область, городской округ город Кострома, город Кострома, улица Базовая, земельный участок 28, государственная собственность на который не разграничена, в электронной форме.

2. Определить организатором аукциона на право заключения договора аренды земельного участка, указанного в пункте 1 настоящего постановления, Управление имущественных и земельных отношений Администрации города Костромы.

3. Настоящее постановление подлежит официальному обнародованию (опубликованию) и размещению на официальном сайте Администрации города Костромы в информационно-телекоммуникационной сети «Интернет».

Глава Администрации города Костромы А.В. СМIRНОВ.

Администрация города Костромы

ПОСТАНОВЛЕНИЕ

16 апреля 2024 года

№ 616

О внесении изменений в отдельные муниципальные правовые акты Администрации города Костромы, утверждающие Правила установления размера и условий оплаты труда руководителей муниципальных учреждений

В целях совершенствования муниципальных правовых актов города Костромы, в соответствии со статьей 145 Трудового кодекса Российской Федерации, статьей 53 Федерального закона от 6 октября 2003 года № 131-ФЗ «Об общих принципах организации местного самоуправления в Российской Федерации», руководствуясь статьями 42, 44, частью 1 статьи 57 Устава города Костромы,

ПОСТАНОВЛЯЮ:

1. Внести в отдельные муниципальные правовые акты Администрации города Костромы, утверждающие Правила установления размера и условий оплаты труда руководителей муниципальных учреждений, следующие изменения:

1.1. в пункте 2.2 Правил установления размера и условий оплаты труда руководителей муниципальных учреждений города Костромы по видам экономической деятельности «деятельность в области исполнительских искусств», «деятельность учреждений культуры и искусства», «деятельность библиотек и архивов», «деятельность музеев», «деятельность ботанических садов, зоопарков, государственных природных заповедников и национальных парков» при заключении с ними трудовых договоров, утвержденных постановлением Главы города Костромы от 27 октября 2008 года № 2055 (с изменениями, внесенными постановлением Главы города Костромы от 24 декабря 2008 года № 2453, постановлениями Администрации города Костромы от 1 февраля 2011 года № 123, от 7 декабря 2012 года № 2600, от 31 января 2013 года № 118, от 15 февраля 2013 года № 258, от 15 марта 2013 года № 436, от 17 октября 2013 года № 2380, от 11 сентября 2014 года № 2443, от 25 декабря 2014 года № 3550, от 7 сентября 2016 года № 2533, от 14 ноября 2018 года № 2545, от 28 сентября 2020 года № 1830, от 5 марта 2021 года № 265, от 17 мая 2023 года № 778, от 13 декабря 2023 года № 2596, от 27 декабря 2023 года № 2793), после слова «работников» дополнить словом «муниципальных»;

1.2. в пункте 2.2 Правил установления размера и условий оплаты труда руководителей муниципальных учреждений города Костромы по виду экономической деятельности «образование» при заключении с ними трудовых договоров, утвержденных постановлением Главы города Костромы от 27 октября 2008 года № 2057 (с изменениями, внесенными постановлениями Главы города Костромы от 24 декабря 2008 года № 2448, от 25 мая 2009 года № 923, от 29 мая 2009 года № 971, постановлениями Администрации города Костромы от 22 декабря 2009 года № 2308, от 15 февраля 2010 года № 255, от 1 декабря 2010 года № 2428, от 4 марта 2011 года № 380, от 16 мая 2012 года № 1052, от 31 января 2013 года № 117, от 26 августа 2013 года № 1883, от 21 октября 2013 года № 2418, от 11 сентября 2014 года № 2447, от 4 декабря 2014 года № 3290, от 30 сентября 2015 года № 2792, от 31 декабря 2015 года № 4099, от 13 декабря 2016 года № 3329, от 14 ноября 2018 года № 2544, от 10 декабря 2020 года № 2334, от 5 марта 2021 года № 265, от 13 декабря 2023 года № 2596, от 27 декабря 2023 года № 2793):

1.2.1. в подпункте «а» после слова «работников» дополнить словом «муниципальных»;

1.2.2. в подпункте «б» после слова «работников» дополнить словом «муниципальных»;

1.2.3. в подпункте «в» после слова «работников» дополнить словом «муниципальных».

2. Настоящее постановление вступает в силу после его официального обнародования (опубликования) и распространяет свое действие на правоотношения, возникшие с 1 января 2024 года.

Глава Администрации города Костромы А.В. СМIRНОВ.

Администрация города Костромы

ПОСТАНОВЛЕНИЕ

28 марта 2024 года

№ 500

О внесении изменений в муниципальную программу города Костромы «Безопасность дорожного движения на территории города Костромы»

В соответствии со статьей 179 Бюджетного кодекса Российской Федерации, Порядком принятия решений о разработке муниципальных программ города Костромы, их формировании, реализации и проведения оценки эффективности их реализации, утвержденным постановлением Администрации города Костромы от 19 августа 2014 года № 2242, решением Думы города Костромы от 21 декабря 2024 года № 281 «О бюджете города Костромы на 2024 год и на плановый период 2025 и 2026 годов», руководствуясь статьями 42, 44, частью 1 статьи 57 Устава города Костромы,

ПОСТАНОВЛЯЮ:

1. Внести в муниципальную программу города Костромы «Безопасность дорожного движения на территории города Костромы», утвержденную постановлением Администрации города Костромы от 29 октября 2021 года № 1921 (с изменениями, внесенными постановлениями Администрации города Костромы от 29 марта 2022 года № 548, от 8 июня 2022 года № 1114, от 31 октября 2022 года № 2079, от 31 марта 2023 года № 526, от 6 июня 2023 года № 948, от 9 августа 2023 года № 1406, от 27 октября 2023 года № 2134), следующие изменения:

1.1. в разделе I «ПАСПОРТ МУНИЦИПАЛЬНОЙ ПРОГРАММЫ ГОРОДА КОСТРОМЫ «БЕЗОПАСНОСТЬ ДОРОЖНОГО ДВИЖЕНИЯ НА ТЕРРИТОРИИ ГОРОДА КОСТРОМЫ»:

1.1.1. строку

« Задачи Муниципальной программы	1) совершенствование системы организации движения транспортных средств, пешеходов и повышение безопасности дорожных условий; 2) обеспечение сохранности дорожно-транспортной сети и дорожной инфраструктуры в удовлетворительном состоянии и круглогодичного, бесперебойного дорожного движения; 3) увеличение протяженности существующей улично-дорожной сети города Костромы, строительство и реконструкция линейных объектов, обустройство автомобильных дорог	»
-------------------------------------	---	---

изложить в следующей редакции:

« Задачи Муниципальной программы	1) совершенствование системы организации движения транспортных средств, пешеходов, формирование у детей навыков безопасного поведения на дорогах и повышение безопасности дорожных условий; 2) обеспечение сохранности дорожно-транспортной сети и дорожной инфраструктуры в удовлетворительном состоянии и круглогодичного, бесперебойного дорожного движения; 3) увеличение протяженности существующей улично-дорожной сети города Костромы, строительство и реконструкция линейных объектов, обустройство автомобильных дорог	»;
-------------------------------------	--	----

1.1.2. строку

« Исполнитель Муниципальной программы	Управление дорожной деятельности и транспортного обслуживания Администрации города Костромы; Управление жилищно – коммунального хозяйства Администрации города Костромы; Управление строительства и капитального ремонта Администрации города Костромы	»
--	--	---

изложить в следующей редакции:

« Исполнитель Муниципальной программы	Управление дорожной деятельности и транспортного обслуживания Администрации города Костромы; Управление жилищно – коммунального хозяйства Администрации города Костромы; Управление строительства и капитального ремонта Администрации города Костромы; Администрация города Костромы; Комитет образования, культуры и спорта Администрации города Костромы	»;
--	---	----

1.1.3. строку:

« Участники Муниципальной программы	Муниципальное казенное учреждение города Костромы «Дорожное хозяйство»; Муниципальное казенное учреждение города Костромы «Служба муниципального заказа по жилищно-коммунальному хозяйству»; Муниципальное бюджетное учреждение города Костромы «Костромастройзаказчик»	»
--	---	---

изложить в следующей редакции:

« Участники Муниципальной программы	Муниципальное казенное учреждение города Костромы «Дорожное хозяйство»; Муниципальное казенное учреждение города Костромы «Служба муниципального заказа по жилищно-коммунальному хозяйству»; Муниципальное бюджетное учреждение города Костромы «Костромастройзаказчик»; Муниципальное бюджетное учреждение дополнительного образования города Костромы «Центр детского творчества «Ипатьевская слобода»»; Муниципальное бюджетное учреждение города Костромы «Городской центр обеспечения качества образования»;	»;
--	---	----

Муниципальные образовательные организации города Костромы;

Муниципальное казенное учреждение города Костромы «Центр наружной рекламы и информации» »;

1.1.4. строку:

« Целевые показатели
Муниципальной программы

1) социальный риск (число погибших в дорожно-транспортных происшествиях на 100 тыс. населения); 2) транспортный риск (число лиц, погибших в дорожно-транспортных происшествиях, на 10 тыс. транспортных средств); 3) число лиц, погибших в дорожно-транспортных происшествиях; 4) число лиц, пострадавших в дорожно-транспортных происшествиях; 5) число детей, погибших в дорожно-транспортных происшествиях; 6) доля протяженности автомобильных дорог, соответствующих нормативным требованиям к транспортно-эксплуатационным показателям; 7) доля увеличения протяженности автомобильных дорог местного значения; 8) количество установленных и отремонтированных дорожных знаков; 9) количество обслуживаемых светофорных объектов; 10) площадь нанесения дорожной разметки; 11) протяженность установленных пешеходных ограждений; 12) количество новых пешеходных переходов, оборудованных дорожными знаками над проезжей частью дорог (на Г-образных опорах); 13) количество новых обустроенных искусственных дорожных неровностей; 14) количество построенных светофорных объектов; 15) доля оборудованных пешеходных переходов, которые непосредственно прилегают к проезжей части у общеобразовательных школ в соответствии с новыми национальными стандартами; 16) общая площадь улично-дорожной сети в зимнем содержании; 17) общая площадь улично-дорожной сети в летнем содержании; 18) протяженность обслуживаемых сетей ливневой канализации; 19) протяженность отремонтированных сетей ливневой канализации; 20) площадь "ямочного" ремонта дорог асфальтобетонной смесью и восстановления изношенных верхних слоев асфальтобетонных покрытий на отдельных участках длиной до 100 м; 21) площадь ремонта (замены) асфальтобетонного покрытия автомобильных дорог; 22) протяженность построенных автомобильных дорог местного значения; 23) протяженность построенных и реконструированных сетей ливневой канализации	»
--	---

изложить в следующей редакции:

« Целевые показатели Муниципальной программы	1) социальный риск (число погибших в дорожно-транспортных происшествиях на 100 тыс. населения); 2) транспортный риск (число лиц, погибших в дорожно-транспортных происшествиях, на 10 тыс. транспортных средств); 3) число лиц, погибших в дорожно-транспортных происшествиях; 4) число лиц, пострадавших в дорожно-транспортных происшествиях; 5) число детей, погибших в дорожно-транспортных происшествиях; 6) доля протяженности автомобильных дорог, соответствующих нормативным требованиям к транспортно-эксплуатационным показателям; 7) доля увеличения протяженности автомобильных дорог местного значения; 8) количество установленных и отремонтированных дорожных знаков; 9) количество обслуживаемых светофорных объектов; 10) площадь нанесения дорожной разметки; 11) протяженность установленных пешеходных ограждений; 12) количество новых пешеходных переходов, оборудованных дорожными знаками над проезжей частью дорог (на Г-образных опорах); 13) количество новых обустроенных искусственных дорожных неровностей; 14) количество построенных светофорных объектов; 15) доля оборудованных пешеходных переходов, которые непосредственно прилегают к проезжей части у общеобразовательных школ в соответствии с новыми национальными стандартами;	»
---	--	---

- 16) количество мест размещения рекламных плакатов по безопасности дорожного движения;
- 17) количество отрядов юных инспекторов дорожного движения;
- 18) количество образовательных организаций, получивших методические, игровые, учебные материалы, пособия и (или) иные средства для формирования навыков безопасного поведения детей на дорогах;
- 19) количество мероприятий по профилактике дорожно-транспортного травматизма среди несовершеннолетних, в том числе с участием ГИБДД;
- 20) количество центров по профилактике детского дорожно-транспортного травматизма, обеспечивающих деятельность по формированию навыков безопасного поведения детей на дорогах;
- 21) общая площадь улично-дорожной сети в зимнем содержании;
- 22) общая площадь улично-дорожной сети в летнем содержании;
- 23) протяженность обслуживаемых сетей ливневой канализации;
- 24) протяженность отремонтированных сетей ливневой канализации;
- 25) площадь "ямочного" ремонта дорог асфальтобетонной смесью и восстановления изношенных верхних слоев асфальтобетонных покрытий на отдельных участках длиной до 100 м;
- 26) площадь ремонта (замены) асфальтобетонного покрытия автомобильных дорог;
- 27) протяженность построенных автомобильных дорог местного значения;
- 28) протяженность построенных и »;
- реконструированных сетей ливневой канализации

1.1.5. строку:

« Объем и источники финансирования Муниципальной программы

Муниципальной программы, - 7 805 601,9 тыс. рублей; из средств бюджета города Костромы - 2 387 810,9 тыс.

рублей, в том числе по годам:
2022 год - 390 131,6 тыс. рублей;
2023 год - 642 315,4 тыс. рублей;
2024 год - 468 569,8 тыс. рублей;
2025 год - 490 613,8 тыс. рублей;
2026 год - 396 180,3 тыс. рублей;

из средств муниципального дорожного фонда города Костромы - 2 387 810,9 тыс. рублей, в том числе по годам:

2022 год - 390 131,6 тыс. рублей;
2023 год - 642 315,4 тыс. рублей;
2024 год - 468 569,8 тыс. рублей;
2025 год - 490 613,8 тыс. рублей;
2026 год - 396 180,3 тыс. рублей;

из средств бюджета Костромской области - 4 164 295,0 тыс. рублей, в том числе по годам:

2022 год - 1 137 949,3 тыс. рублей;
2023 год - 1 803 108,3 тыс. рублей;
2024 год - 873 232,4 тыс. рублей;
2025 год - 350 005,0 тыс. рублей;

из средств дорожного фонда Костромской области - 4 164 295,0 тыс. рублей, в том числе по годам:

2022 год - 1 137 949,3 тыс. рублей;
2023 год - 1 803 108,3 тыс. рублей;
2024 год - 873 232,4 тыс. рублей;
2025 год - 350 005,0 тыс. рублей;

из средств федерального бюджета - 814 060,2 тыс. рублей, в том числе по годам:

2022 год - 601 727,5 тыс. рублей;
2023 год - 63 983,5 тыс. рублей;
2024 год - 148 349,2 тыс. рублей;

из средств федерального дорожного фонда - 814 060,2 тыс. рублей, в том числе по годам:

2022 год - 601 727,5 тыс. рублей;
2023 год - 63 983,5 тыс. рублей;
2024 год - 148 349,2 тыс. рублей;

из средств внебюджетного источника - 439 435,8 тыс. рублей, в том числе по годам:

2022 год - 160 664,6 тыс. рублей;
2023 год - 190 555,2 тыс. рублей;
2024 год - 88 216,0 тыс. рублей

»

изложить в следующей редакции:

« Объем и источники финансирования Муниципальной программы

Общий объем средств, направляемых на реализацию Муниципальной программы – 9 730 668,2 тыс. рублей; из средств бюджета города Костромы – 2 912 943,2 тыс.

рублей, в том числе по годам:
2022 год – 390 131,6 тыс. рублей;
2023 год – 642 315,4 тыс. рублей;
2024 год – 637 321,7 тыс. рублей;
2025 год – 623 116,8 тыс. рублей;
2026 год – 620 057,7 тыс. рублей;

из средств муниципального дорожного фонда города Костромы – 5 632 769,9 тыс. рублей, в том числе по годам:

2022 год – 390 131,6 тыс. рублей;
2023 год – 642 315,4 тыс. рублей;
2024 год – 637 321,7 тыс. рублей;
2025 год – 623 116,8 тыс. рублей;
2026 год – 620 057,7 тыс. рублей;

из средств бюджета Костромской области – 5 632 769,9 тыс. рублей, в том числе по годам:

2022 год – 1 137 949,3 тыс. рублей;
2023 год – 1 803 108,3 тыс. рублей;
2024 год – 941 702,3 тыс. рублей;
2025 год – 850 005,0 тыс. рублей;
2026 год – 900 005,0 тыс. рублей;

из средств дорожного фонда Костромской области – 5 632 769,9 тыс. рублей, в том числе по годам:

2022 год – 1 137 949,3 тыс. рублей;
2023 год – 1 803 108,3 тыс. рублей;
2024 год – 941 702,3 тыс. рублей;
2025 год – 850 005,0 тыс. рублей;
2026 год – 900 005,0 тыс. рублей;

из средств федерального бюджета – 833 735,3 тыс. рублей, в том числе по годам:

2022 год – 601 727,5 тыс. рублей;
2023 год – 63 983,5 тыс. рублей;
2024 год – 168 024,3 тыс. рублей;

из средств федерального дорожного фонда – 833 735,3 тыс. рублей, в том числе по годам:

2022 год – 601 727,5 тыс. рублей;
2023 год – 63 983,5 тыс. рублей;
2024 год – 168 024,3 тыс. рублей;

из средств внебюджетного источника – 351 219,8 тыс. рублей, в том числе по годам:

2022 год – 160 664,6 тыс. рублей;
2023 год – 190 555,2 тыс. рублей

»;

1.1.6. строку:

« Ожидаемые результаты реализации Муниципальной программы

1) снижение социального риска (число погибших в дорожно-транспортных происшествиях на 100 тыс. населения) до 3,39 человека к 2026 году;

2) снижение транспортного риска (число лиц, погибших в дорожно-транспортных происшествиях, на 10 тыс. транспортных средств) до 0,75 человека к 2026 году;

3) снижение числа лиц, погибших в дорожно-транспортных происшествиях, до 8 человек к 2026 году;

4) снижение числа лиц, пострадавших в дорожно-транспортных происшествиях, до 480 человек к 2026 году;

5) отсутствие числа детей, погибших в дорожно-транспортных происшествиях;

6) доля протяженности автомобильных дорог, соответствующих нормативным требованиям к транспортно-эксплуатационным показателям, составит 69,0% к 2026 году;

7) доля увеличения протяженности автомобильных дорог местного значения с 2022 года по 2026 год составит 1,2 %;

8) количество установленных и отремонтированных дорожных знаков в 2026 году составит 2250 штук;

9) количество обслуживаемых светофорных объектов увеличится до 141 штуки к 2026 году;

10) площадь нанесения дорожной разметки увеличится до 70000 м² к 2026 году;

11) протяженность установленных пешеходных ограждений с 2022 года по 2026 год (включительно) составит 5 050 п. м;

12) количество новых пешеходных переходов, оборудованных дорожными знаками над проезжей частью дорог (на Г-образных опорах), с 2022 года по 2026 год (включительно) составит 30 штук;

13) количество новых обустроенных искусственных дорожных неровностей с 2022 года по 2026 год (включительно) составит 34 штуки;

14) количество построенных светофорных объектов с 2022 года по 2026 год (включительно) составит 26 штук;

15) доля оборудованных пешеходных переходов, которые непосредственно прилегают к проезжей части общеобразовательных школ в соответствии с новыми национальными стандартами, составит 100% к 2026 году;

16) общая площадь улично-дорожной сети в зимнем содержании ежегодно составит 1562,1 тыс. м²;

17) общая площадь улично-дорожной сети в летнем содержании ежегодно составит 1952,7 тыс. м²;

- 18) протяженность обслуживаемых сетей ливневой канализации увеличится до 138 км к 2026 году;
- 19) протяженность отремонтированных сетей ливневой канализации с 2022 года по 2026 год составит 5,8 км;
- 20) площадь "ямочного" ремонта дорог асфальтобетонной смесью и восстановления изношенных верхних слоев асфальтобетонных покрытий на отдельных участках длиной до 100 м с 2022 года по 2026 год (включительно) составит 320 тыс. м²;
- 21) площадь ремонта (замены) асфальтобетонного покрытия автомобильных дорог с 2022 года по 2026 год (включительно) составит 707 тыс. м²;
- 22) протяженность построенных автомобильных дорог местного значения с 2022 года по 2026 год (включительно) составит 5 км;
- 23) протяженность построенных и реконструированных сетей ливневой канализации с 2022 года по 2026 год (включительно) составит 2,0 км »

изложить в следующей редакции:

« Ожидаемые результаты реализации Муниципальной программы

- 1) снижение социального риска (число погибших в дорожно-транспортных происшествиях на 100 тыс. населения) до 3,39 человека к 2026 году;
- 2) снижение транспортного риска (число лиц, погибших в дорожно-транспортных происшествиях, на 10 тыс. транспортных средств) до 0,75 человека к 2026 году;
- 3) снижение числа лиц, погибших в дорожно-транспортных происшествиях, до 8 человек к 2026 году;
- 4) снижение числа лиц, пострадавших в дорожно-транспортных происшествиях, до 480 человек к 2026 году;
- 5) отсутствие числа детей, погибших в дорожно-транспортных происшествиях;
- 6) доля протяженности автомобильных дорог, соответствующих нормативным требованиям к транспортно-эксплуатационным показателям, составит 69,0 % к 2026 году;
- 7) доля увеличения протяженности автомобильных дорог местного значения с 2022 года по 2026 год составит 1,2 %;
- 8) количество установленных и отремонтированных дорожных знаков в 2026 году составит 2250 штук;
- 9) количество обслуживаемых светофорных объектов увеличится до 175 штуки к 2026 году;
- 10) площадь нанесения дорожной разметки составит 50000 м² к 2026 году;
- 11) протяженность установленных пешеходных ограждений с 2022 года по 2026 год (включительно) составит 3 650 п. м;
- 12) количество новых пешеходных переходов, оборудованных дорожными знаками над проезжей частью дорог (на Г-образных опорах), с 2022 года по 2026 год (включительно) составит 30 штук;
- 13) количество новых обустроенных искусственных дорожных неровностей с 2022 года по 2026 год (включительно) составит 36 штуки;
- 14) количество построенных светофорных объектов с 2022 года по 2026 год (включительно) составит 33 штуки;
- 15) доля оборудованных пешеходных переходов, которые непосредственно прилегают к проезжей части у общеобразовательных школ в соответствии с новыми национальными стандартами, составит 100% к 2026 году;
- 16) количество мест размещения рекламных плакатов по безопасности дорожного движения с 2024 года по 2026 год (включительно) составит 15 штук;
- 17) количество отрядов юных инспекторов дорожного движения увеличится до 40 штук к 2026 году;
- 18) количество образовательных организаций получивших методические, игровые, учебные материалы, пособия и (или) иные средства для формирования навыков безопасного поведения детей на дорогах с 2024 года по 2026 год (включительно) составит 9 единиц;
- 19) количество мероприятий, по профилактике дорожно-транспортного травматизма среди несовершеннолетних, в том числе с участием ГИБДД с 2024 года по 2026 год (включительно) составит 540 штук;
- 20) функционирование одного центра по профилактике детского дорожно-транспортного травматизма, обеспечивающего деятельность по формированию навыков безопасного поведения детей на дорогах в период с 2024 по 2026 годы;

- 21) общая площадь улично-дорожной сети в зимнем содержании ежегодно составит 1652,2 тыс. м²;
- 22) общая площадь улично-дорожной сети в летнем содержании ежегодно составит 1952,7 тыс. м²;
- 23) протяженность обслуживаемых сетей ливневой канализации увеличится до 138 км к 2026 году;
- 24) протяженность отремонтированных сетей ливневой канализации с 2022 года по 2026 год составит 5,8 км;
- 25) площадь «ямочного» ремонта дорог асфальтобетонной смесью и восстановления изношенных верхних слоев асфальтобетонных покрытий на отдельных участках длиной до 100 м с 2022 года по 2026 год (включительно) составит 296 тыс. м²;
- 26) площадь ремонта (замены) асфальтобетонного покрытия автомобильных дорог с 2022 года по 2026 год (включительно) составит 740 тыс. м²;
- 27) протяженность построенных автомобильных дорог местного значения с 2022 года по 2026 год (включительно) составит 7,4 км;
- 28) протяженность построенных и реконструированных сетей ливневой канализации с 2022 года по 2026 год (включительно) составит 2,0 км »;

1.2. в разделе II «Характеристика текущего состояния сферы реализации муниципальной программы»:

1.2.1. подраздел 2.1 «Характеристика дорожно-транспортной инфраструктуры» дополнить пунктом 2.1.2 следующего содержания:

«2.1.2. Обучение детей безопасному поведению на дорогах является одной из главных задач в профилактической работе с воспитанниками и учащимися муниципальных образовательных учреждений города Костромы.

С целью обучения и предупреждения дорожно-транспортных происшествий с 2024 года планируется размещение рекламных плакатов по безопасности дорожного движения в районе автомобильных дорог, до 2024 года указанных мероприятий не проводилось.

Работа с несовершеннолетними по формированию безопасного поведения на дорогах и предупреждению дорожно-транспортных происшествий в городе Костроме осуществляется на основе: Федерального Государственного Образовательного Стандарта; действующего Федерального законодательства; комплекса мероприятий регионального проекта «Безопасность дорожного движения» национального проекта «Безопасные и качественные автомобильные дороги»; ежегодного Плана совместной деятельности Управления образования Комитета образования, культуры и спорта Администрации города Костромы с ОГИБДД УМВД России по городу Костроме; Паспортов дорожной безопасности учреждений образования.

Ежегодно в муниципальных образовательных организациях для детей проводятся профилактические мероприятия разного уровня, в том числе: тематические занятия, беседы, кинопоказы, мероприятия акций «Школа дорожной безопасности», «Безопасное детство», интерактивный праздник для юных костромичей «Твое безопасное лето», «У ПДД каникул нет!», конкурс «Безопасное колесо», мастер-классы по изготовлению световозвращающих элементов «Пора засветиться!», акция «Переходи по правилам!», «Уроки безопасности», «Яркий первоклассник» в рамках Всероссийской целевой программы «Повышение безопасности дорожного движения», «Дизайнер безопасности» и другие. С 2018 года ежегодно проводилось около 140 массовых мероприятий. Общий охват профилактическими мероприятиями ежегодно составляет около 50 000 участников.

На базе муниципального учреждения дополнительного образования города Костромы «Центр детского творчества «Ипатьевская слобода» с ноября 2021 года действует центр по профилактике детского дорожно-транспортного травматизма, который является координатором деятельности отрядов юных инспекторов дорожного движения, организатором массовых мероприятий и методического сопровождения профилактической деятельности.

Ежегодно, на базе общеобразовательных учреждений формируются отряды юных инспекторов дорожного движения. В период с 2018 года по 2021 год создано 29 таких отрядов с общей численностью участников более 1200 школьников, в 2022-23 годах функционировало 37 отрядов с охватом около 1500 человек. Отряды ведут активную просветительскую деятельность среди сверстников, младших школьников, воспитанников подшефных дошкольных учреждений, участвуют в Акциях совместно с УГИБДД и различными общественными организациями. Все отряды принимают участие во Всероссийском проекте «ЮИД России».

Профилактическая работа проводится и среди родительской общественности. В рамках работы с родителями особое внимание уделяется вопросам правил перевозки детей (использование специальных удерживающих устройств), недопущению нахождения детей вблизи и на проезжей части без сопровождения взрослых, а также использования световозвращающих элементов в одежде и аксессуарах детей и другие. В течение учебного года родители принимают участия в ежедневных «Родительских патрулях» (дежурство на пешеходных переходах, прилегающих к образовательным организациям), осенне-зимних «Рейдах» по использованию световозвращающих элементов и прочих Акциях. Разработаны памятки для «Родительских патрулей». Проводятся рейды «Родительских патрулей» на предмет соответствия паспортов дорожной безопасности образовательных организаций и схем безопасного маршрута в районе образовательной организации реальной дорожной обстановке. В 2022 году общий охват профилактическими мероприятиями для родителей составил 36 000 участников, в 2021 году – 35 000 участников.

На официальных сайтах Администрации города Костромы, Комитета образования, культуры и спорта Администрации города Костромы, на сайтах и информационных стендах муниципальных образовательных учреждений, в электронных дневниках учащихся, в группах учреждений в социальных сетях и родительских мессенджерах размещены памятки для несовершеннолетних и их

родителей (законных представителей) по формированию навыков безопасного поведения в городской среде. Информация согласовывается с сотрудниками отдела пропаганды ОГИБДД УМВД России по городу Костроме и специалистами городского и областного центров профилактики ДДТТ. Информационные материалы ориентированы на всех участников дорожного движения (дети-родители, пешеходы-водители, велосипедисты и пр.). Общий охват целевой аудитории информационно-профилактическими мероприятиями в 2022 году составил 52480 участников, в 2021 году - 49900 участников.

Кроме того, в образовательных учреждениях имеются транспортные площадки с нанесением дорожной разметки, где проводятся практические занятия с воспитанниками и обучающимися. На информационных стендах расположены «Уголки безопасности дорожного движения», Схемы «Безопасный путь в учреждение». С 2024 года планируется ежегодно пополнять базу профилактических, методических материалов не менее 3 образовательных учреждений.;

1.2.2. Таблицу 1 «Целевые показатели, характеризующие дорожно-транспортную инфраструктуру города Костромы» изложить в следующей редакции:

«Таблица 1

Целевые показатели, характеризующие дорожно-транспортную инфраструктуру города Костромы

№ п/п	Наименование целевого показателя	Единица измерения	Индикаторы целевого показателя за три года, предшествующие реализации муниципальной программы			Год формирования Муниципальной программы
			2018 год	2019 год	2020 год	
1.	Социальный риск (число лиц, погибших в дорожно-транспортных происшествиях, на 100 тыс. населения)	чел.	2,89	4,68	2,16	3,5
2.	Транспортный риск (число лиц, погибших в дорожно-транспортных происшествиях, на 10 тыс. транспортных средств)	чел.	0,31	1,39	0,64	0,8
3.	Число лиц, погибших в дорожно-транспортных происшествиях	чел.	8	13	6	9
4.	Число лиц, пострадавших в дорожно-транспортных происшествиях	чел.	500	449	455	490
5.	Число детей, погибших в дорожно-транспортных происшествиях	чел.	0	0	0	0
6.	Доля протяженности автомобильных дорог, соответствующих нормативным требованиям к транспортно-эксплуатационным показателям	%	51	54	59	62
7.	Доля увеличения протяженности автомобильных дорог местного значения	%	0	0,07	0,2	0
8.	Количество установленных и отремонтированных дорожных знаков	шт.	2 000	1 500	2 050	2 050
9.	Количество обслуживаемых светофорных объектов	шт.	95	97	99	120
10.	Площадь нанесения дорожной разметки	м2	59 500	58 004	60 000	60 000
11.	Протяженность установленных пешеходных ограждений	пог. м	1 394	452	1 450	1 500
12.	Количество новых пешеходных переходов, оборудованных дорожными знаками над проезжей частью дорог (на Г-образных опорах)	шт.	2	5	4	4
13.	Количество новых обустроенных искусственных дорожных неровностей	шт.	6	4	7	7
14.	Количество построенных светофорных объектов	шт.	0	2	2	7
15.	Доля оборудованных пешеходных переходов, которые непосредственно прилегают к проезжей части у общеобразовательных школ, в соответствии с новыми национальными стандартами	%	67	70	75	80
16.	Количество мест размещения рекламных плакатов по безопасности дорожного движения	шт.	0	0	0	0
17.	Количество отрядов юных инспекторов дорожного движения	шт.	29	29	29	29
18.	Количество образовательных организаций получивших методические, игровые, учебные материалы, пособия и (или) иные средства для формирования навыков безопасного поведения детей на дорогах	ед.	0	0	0	0
19.	Количество мероприятий, по профилактике дорожно-транспортного травматизма среди несовершеннолетних, в том числе с участием ГИБДД	шт.	140	140	140	140
	Количество центров по профилактике детского дорожно-					

20.	транспортного травматизма, обеспечивающих деятельность по формированию навыков безопасного поведения детей на дорогах	шт.	0	0	0	1
21.	Общая площадь улично-дорожной сети в зимнем содержании	тыс. м2	1 562,1	1 562,1	1 562,1	1 562,1
22.	Общая площадь улично-дорожной сети в летнем содержании	тыс. м2	1 952,7	1 952,7	1 952,7	1 952,7
23.	Протяженность обслуживаемых сетей ливневой канализации	км	128,2	128,2	129,3	129,8
24.	Протяженность отремонтированных сетей ливневой канализации	км	0,8	0,8	0,8	0,8
25.	Площадь "ямочного" ремонта дорог асфальтобетонной смесью и восстановления изношенных верхних слоев асфальтобетонных покрытий на отдельных участках длиной до 100 м	тыс. м2	79,2	52,5	56,5	58,5
26.	Площадь ремонта (замены) асфальтобетонного покрытия автомобильных дорог	тыс. м2	105,5	185,3	192,6	250,0
27.	Протяженность построенных автомобильных дорог местного значения	км	0	0,3	0,841	0
28.	Протяженность построенных и реконструированных сетей ливневой канализации	км	1,3	0,4	0,4	0,4

1.3. раздел III «ЦЕЛИ, ЗАДАЧИ И ОЖИДАЕМЫЕ РЕЗУЛЬТАТЫ РЕАЛИЗАЦИИ МУНИЦИПАЛЬНОЙ ПРОГРАММЫ» изложить в следующей редакции:

«Раздел III. ЦЕЛИ, ЗАДАЧИ И ОЖИДАЕМЫЕ РЕЗУЛЬТАТЫ РЕАЛИЗАЦИИ МУНИЦИПАЛЬНОЙ ПРОГРАММЫ

3.1. Основной целью Муниципальной программы является модернизация и развитие дорожно-транспортной сети.

3.2. Для достижения цели Муниципальной программы взяты следующие показатели:

3.2.1. социальный риск (число погибших в дорожно-транспортных происшествиях на 100 тыс. населения);

3.2.2. транспортный риск (число лиц, погибших в дорожно-транспортных происшествиях, на 10 тыс. транспортных средств);

3.2.3. число лиц, погибших в дорожно-транспортных происшествиях;

3.2.4. число лиц, пострадавших в дорожно-транспортных происшествиях;

3.2.5. число детей, погибших в дорожно-транспортных происшествиях;

3.2.6. доля протяженности автомобильных дорог, соответствующих нормативным требованиям к транспортно-эксплуатационным показателям;

3.2.7. доля увеличения протяженности автомобильных дорог местного значения.

3.2.8. количество установленных и отремонтированных дорожных знаков;

3.2.9. количество обслуживаемых светофорных объектов;

3.2.10. площадь нанесения дорожной разметки;

3.2.11. протяженность установленных пешеходных ограждений;

3.2.12. количество новых пешеходных переходов, оборудованных дорожными знаками над проезжей частью дорог (на Г-образных опорах);

3.2.13. количество новых обустроенных искусственных дорожных неровностей;

3.2.14. количество построенных светофорных объектов;

3.2.15. доля оборудованных пешеходных переходов, которые непосредственно прилегают к проезжей части у общеобразовательных школ в соответствии с новыми национальными стандартами;

3.5.16. Количество мест размещения рекламных плакатов по безопасности дорожного движения;

3.5.17. Количество отрядов юных инспекторов дорожного движения;

3.5.18. Количество образовательных организаций, получивших методические, игровые, учебные материалы, пособия и (или) иные средства для формирования навыков безопасного поведения детей на дорогах

3.5.19. Количество мероприятий, по профилактике дорожно-транспортного травматизма среди несовершеннолетних, в том числе с участием ГИБДД;

3.5.20. Количество центров по профилактике детского дорожно-транспортного травматизма, обеспечивающих деятельность по формированию навыков безопасного поведения детей на дорогах;

3.2.21. общая площадь улично-дорожной сети в зимнем содержании;

3.2.22. общая площадь улично-дорожной сети в летнем содержании;

3.2.23. протяженность обслуживаемых сетей ливневой канализации;

3.2.24. протяженность отремонтированных сетей ливневой канализации;

3.2.25. площадь "ямочного" ремонта дорог асфальтобетонной смесью и восстановления изношенных верхних слоев асфальтобетонных покрытий на отдельных участках длиной до 100 м;

3.2.26. площадь ремонта (замены) асфальтобетонного покрытия автомобильных дорог;

3.2.27. протяженность построенных автомобильных дорог местного значения;

3.2.28. протяженность построенных и реконструированных сетей ливневой канализации.

3.3. Основные задачи Муниципальной программы, направленные на достижение вышеуказанной цели, заключаются в следующем:

3.3.1. совершенствование системы организации движения транспортных средств, пешеходов, формирование у детей навыков безопасного поведения на дорогах и повышение безопасности дорожных условий;

3.3.2. обеспечение сохранности дорожно-транспортной сети и дорожной инфраструктуры в удовлетворительном состоянии и круглогодичного, бесперебойного дорожного движения;

3.3.3. увеличение протяженности существующей улично-дорожной сети города Костромы, строительство и реконструкция линейных объектов, обустройство

автомобильных дорог.

3.4. Общий объем средств, направляемых на реализацию Муниципальной программы – 9 730 668,2 тыс. рублей:

3.4.1. из средств бюджета города Костромы – 2 912 943,2 тыс. рублей, в том числе по годам:

2022 год – 390 131,6 тыс. рублей;
2023 год – 642 315,4 тыс. рублей;
2024 год – 637 321,7 тыс. рублей;
2025 год – 623 116,8 тыс. рублей;
2026 год – 620 057,7 тыс. рублей;

3.4.2. из средств муниципального дорожного фонда города Костромы – из средств бюджета города Костромы – 2 912 943,2 тыс. рублей, в том числе по годам:

2022 год – 390 131,6 тыс. рублей;
2023 год – 642 315,4 тыс. рублей;
2024 год – 637 321,7 тыс. рублей;
2025 год – 623 116,8 тыс. рублей;
2026 год – 620 057,7 тыс. рублей;

3.4.3. из средств бюджета Костромской области – 5 632 769,9 тыс. рублей, в том числе по годам:

2022 год – 1 137 949,3 тыс. рублей;
2023 год – 1 803 108,3 тыс. рублей;
2024 год – 941 702,3 тыс. рублей;
2025 год – 850 005,0 тыс. рублей;
2026 год – 900 005,0 тыс. рублей;

3.4.4. из средств дорожного фонда Костромской области – 45 632 769,9 тыс. рублей, в том числе по годам:

2022 год – 1 137 949,3 тыс. рублей;
2023 год – 1 803 108,3 тыс. рублей;
2024 год – 941 702,3 тыс. рублей;
2025 год – 850 005,0 тыс. рублей;
2026 год – 900 005,0 тыс. рублей;

3.4.5. из средств федерального бюджета – 833 735,3 тыс. рублей, в том числе по годам:

2022 год – 601 727,5 тыс. рублей;
2023 год – 63 983,5 тыс. рублей;
2024 год – 168 024,3 тыс. рублей;

3.4.6. из средств федерального дорожного фонда – 833 735,3 тыс. рублей, в том числе по годам:

2022 год – 601 727,5 тыс. рублей;
2023 год – 63 983,5 тыс. рублей;
2024 год – 168 024,3 тыс. рублей;

3.4.7. из внебюджетных средств – 351 219,8 тыс. рублей, в том числе по годам:

2022 год – 160 664,6 тыс. рублей;
2023 год – 190 555,2 тыс. рублей;

3.5. В результате реализации Муниципальной программы ожидается:

3.5.1. снижение социального риска (число погибших в дорожно-транспортных происшествиях на 100 тыс. населения) до 3,39 человека к 2026 году;

3.5.2. снижение транспортного риска (число лиц, погибших в дорожно-транспортных происшествиях, на 10 тыс. транспортных средств) до 0,75 человека к 2026 году;

3.5.3. снижение числа лиц, погибших в дорожно-транспортных происшествиях, к 2026 году до 8 человек;

3.5.4. снижение числа лиц, пострадавших в дорожно-транспортных происшествиях, к 2026 году до 480 человек;

3.5.5. отсутствие числа детей, погибших в дорожно-транспортных происшествиях;

3.5.6. доля протяженности автомобильных дорог, соответствующих нормативным требованиям к транспортно-эксплуатационным показателям, к 2026 году составит 69,0%;

3.5.7. доля увеличения протяженности автомобильных дорог местного значения с 2022 года по 2026 год составит 1,2%;

3.5.8. количество установленных и отремонтированных дорожных знаков составит в 2026 году 2 250 штук;

3.5.9. количество обслуживаемых светофорных объектов увеличится до 175 штук к 2026 году;

3.5.10. площадь нанесения дорожной разметки увеличится до 50 000 м² к 2026 году;

3.5.11. протяженность установленных пешеходных ограждений с 2022 года по 2026 год (включительно) составит 3 650 п. м;

3.5.12. количество новых пешеходных переходов, оборудованных дорожными знаками над проезжей частью дорог (на Г-образных опорах), с 2022 года по 2026 год (включительно) составит 30 штук;

3.5.13. количество новых обустроенных искусственных дорожных неровностей с 2022 года по 2026 год (включительно) составит 36 штуки;

3.5.14. количество построенных светофорных объектов с 2022 года по 2026 год (включительно) составит 33 штуки;

3.5.15. доля оборудованных пешеходных переходов, которые непосредственно прилегают к проезжей части у общеобразовательных школ, в соответствии с новыми национальными стандартами к 2026 году составит 100%;

3.5.16. количество мест размещения рекламных плакатов по безопасности дорожного движения с 2024 года по 2026 год (включительно) составит 15 штук;

3.5.17. количество отрядов юных инспекторов дорожного движения увеличится до 40 штук к 2026 году;

3.5.18. количество образовательных организаций получивших методические, игровые, учебные материалы, пособия и (или) иные средства для формирования навыков безопасного поведения детей на дорогах с 2024 года по 2026 год (включительно) составит 9 единиц;

3.5.19. количество мероприятий, по профилактике дорожно-транспортного травматизма среди несовершеннолетних, в том числе с участием ГИБДД с 2024 года по 2026 год (включительно) составит 540 штук;

3.5.20. функционирование одного центра по профилактике детского дорожно-транспортного травматизма, обеспечивающего деятельность по формированию навыков безопасного поведения детей на дорогах в период с 2024 по 2026 годы;

3.5.21. общая площадь улично-дорожной сети в зимнем содержании ежегодно составит 1 652,2 тыс. м²;

3.5.22. общая площадь улично-дорожной сети в летнем содержании ежегодно составит 1 952,7 тыс. м²;

3.5.23. протяженность обслуживаемых сетей ливневой канализации увеличится до 138 км к 2026 году;

3.5.24. протяженность отремонтированных сетей ливневой канализации с 2022 года по 2026 год составит 5,8 км;

3.5.25. площадь "ямочного" ремонта дорог асфальтобетонной смесью и восстановления изношенных верхних слоев асфальтобетонных покрытий на отдельных участках длиной до 100 м с 2022 года по 2026 год (включительно) составит 296 тыс. м²;

3.5.26. площадь ремонта (замены) асфальтобетонного покрытия автомобильных дорог с 2022 года по 2026 год (включительно) составит 740 тыс. м²;

3.5.27. протяженность построенных автомобильных дорог местного значения с 2022 года по 2026 год (включительно) составит 7,4 км;

3.5.28. протяженность построенных и реконструированных сетей ливневой канализации с 2022 года по 2026 год (включительно) составит 2,0 км;

3.6. В целях решения задач, направленных на достижение цели Муниципальной программы, сформированы мероприятия:

3.6.1. по содержанию и ремонту средств регулирования дорожного движения с целью предупреждения опасного поведения участников дорожного движения, в том числе детей, а также ликвидация возникновения опасных участков улично-дорожной сети, являющихся местами концентрации дорожно-транспортных происшествий;

3.6.2. по содержанию и ремонту автомобильных дорог;

3.6.3. по увеличению протяженности существующей улично-дорожной сети города Костромы;

3.6.4. по строительству и реконструкции линейных объектов, обустройству автомобильных дорог инженерно-строительных объектов для муниципальных нужд.

Сведения о планируемой дорожной деятельности на период реализации Муниципальной программы, а также на период, выходящий за пределы срока ее реализации, приведены в приложении 2 к Муниципальной программе.

3.7. Успешное исполнение мероприятий Муниципальной программы формирует у детей навыки безопасного поведения на дорогах, обеспечит круглогодичное, бесперебойное дорожное движение, позволит урегулировать транспортные и пешеходные потоки, повысить пропускную способность и технический уровень существующих автомобильных дорог общего пользования местного значения города Костромы, что в свою очередь повлияет на, повышение уровня безопасности дорожного движения и обеспечит население города более безопасной и комфортной автодорожной связью.

3.8. Достижение ожидаемых результатов в рамках выполнения мероприятий будет обеспечено проведением комплекса работ по следующим направлениям:

- зимнее и летнее содержание автомобильных дорог, тротуаров, остановок общественного транспорта;

- содержание искусственных сооружений, ливневой канализации.»;

- устранение деформаций и повреждений дорожного покрытия ("ямочный" ремонт и ремонт "картами");

- содержание и ремонт средств регулирования дорожного движения (светофоры и дорожные знаки);

- устройство пешеходных ограждений, Г-образных опор, искусственных дорожных неровностей;

- проектирование и строительство светофорных объектов;

- проведение комплексных мероприятий, направленных на обеспечение безопасного участия детей в дорожном движении;

- приобретение игрового, учебно-методического материала, инвентаря и оборудования;

- создание и деятельность отрядов юных инспекторов дорожного движения,

- обеспечение деятельности центра по профилактике детского дорожно-транспортного травматизма, созданного на базе муниципального учреждения дополнительного образования города Костромы «Центр детского творчества «Ипатьевская слобода», в том числе за счет приобретения инвентаря, оборудования и других материалов,

- разработка проектно-сметной документации на ремонт и строительство дорог автомобильных;

- ремонт и строительство автомобильных дорог общего пользования местного значения;

- строительство и реконструкция сетей ливневой канализации.»;

1.5. Таблицу 2 «Показатели, характеризующие достижение цели и решение задач Муниципальной программы» изложить в следующей редакции:

«Таблица 2

Показатели, характеризующие достижение цели и решение задач

Муниципальной программы

Наименование цели, задачи	Наименование целевого показателя	Единица измерения	Индикатор целевого показателя				
			2022 год	2023 год	2024 год	2025 год	2026 год
Цель: модернизация и развитие дорожно-транспортной сети	Социальный риск (число погибших в дорожно-транспортных происшествиях на 100 тыс. населения)	чел.	3,47	3,45	3,43	3,41	3,39
	Транспортный риск (число погибших в дорожно-транспортных происшествиях на 10 тыс. транспортных средств)	чел.	0,79	0,78	0,77	0,76	0,75
	Число лиц, погибших в	чел.	8	8	8	8	8

	дорожно-транспортных происшествий						
	Число лиц, пострадавших в дорожно-транспортных происшествиях	чел.	488	486	486	486	480
	Число детей, погибших в дорожно-транспортных происшествиях	чел.	0	0	0	0	0
	Доля протяженности автомобильных дорог, соответствующих нормативным требованиям к транспортно-эксплуатационным показателям	%	64,5	68,5	69,0	69,0	69,0
	Доля увеличения протяженности автомобильных дорог местного значения	%	0,19	0,77	0,24	0	0
Задача 1. Совершенствование системы организации движения транспортных средств, пешеходов, формирование у детей навыков безопасного поведения на дорогах и повышение безопасности дорожных условий	Количество установленных и отремонтированных дорожных знаков	шт.	2250	1500	2000	2250	2250
	Количество обслуживаемых светофорных объектов	шт.	125	133	161	171	175
	Площадь нанесения дорожной разметки	м ²	63500	60000	50000	50000	50000
	Протяженность установленных пешеходных ограждений	пог. м	1550	300	600	600	600
	Количество новых пешеходных переходов, оборудованных дорожными знаками над проезжей частью дорог (на Г-образных опорах)	шт.	4	12	4	5	5
	Количество новых обустроенных искусственных дорожных неровностей	шт.	7	8	7	7	7
	Количество построенных светофорных объектов	шт.	5	10	10	4	4
	Доля оборудованных пешеходных переходов, которые непосредственно прилегают к проезжей части у общеобразовательных школ в соответствии с новыми национальными стандартами	%	90	92	95	98	100
	Количество мест размещения рекламных плакатов по безопасности дорожного движения	шт.	0	0	5	10	15
	Количество отрядов юных инспекторов дорожного движения	шт.	0	0	38	39	40
	Количество образовательных организаций получивших методические, игровые, учебные материалы, пособия и (или) иные средства для формирования навыков безопасного поведения детей на дорогах	ед.	0	0	3	3	3
	Количество мероприятий, по профилактике дорожно-транспортного травматизма среди несовершеннолетних, в том числе с участием ГИБДД	шт.	0	0	165	180	195
	Количество центров по профилактике детского дорожно-транспортного травматизма, обеспечивающих деятельность по формированию навыков безопасного поведения детей на дорогах	шт.	0	0	1	1	1

Задача 2. обеспечение сохранности дорожно-транспортной сети и дорожной инфраструктуры в удовлетворительном состоянии и круглогодичного, бесперебойного дорожного движения	Общая площадь улично-дорожной сети в зимнем содержании	тыс. м ²	1562,1	1562,1	1652,2	1652,2	1652,2
	Общая площадь улично-дорожной сети в летнем содержании	тыс. м ²	1952,7	1952,7	1952,7	1952,7	1952,7
	Протяженность обслуживаемых сетей ливневой канализации	км	129,8	138,0	138,0	138,0	138,0
	Протяженность отремонтированных сетей ливневой канализации	км	0,8	0,8	1,4	1,4	1,4
	Площадь "ямочного" ремонта и восстановления изношенных верхних слоев асфальтобетонных покрытий на отдельных участках длиной до 100 м	тыс. м ²	73	73	50	50	50
	Площадь ремонта (замены) асфальтобетонного покрытия автомобильных дорог	тыс. м ²	230	205	100	90	90
Задача 3. Увеличение протяженности существующей улично-дорожной сети города Костромы, строительство и реконструкция линейных объектов, обустройство автомобильных дорог	Протяженность построенных автомобильных дорог местного значения	км	1,0	3,2	3,2	0	0
	Протяженность построенных и реконструированных сетей ливневой канализации	км	0,2	0,5	0,5	0,4	0,4

1.6. раздел IV «ПОДПРОГРАММЫ И (ИЛИ) ОТДЕЛЬНЫЕ МЕРОПРИЯТИЯ МУНИЦИПАЛЬНОЙ ПРОГРАММЫ», изложить в следующей редакции:
«Раздел IV. ПОДПРОГРАММЫ И (ИЛИ) ОТДЕЛЬНЫЕ МЕРОПРИЯТИЯ МУНИЦИПАЛЬНОЙ ПРОГРАММЫ

Муниципальная программа города Костромы "Безопасность дорожного движения на территории города Костромы" не включает в себя подпрограммы, а состоит из отдельных мероприятий:

- содержание и ремонт средств регулирования дорожного движения с целью предупреждения опасного поведения участников дорожного движения, в том числе детей, а также ликвидация возникновения опасных участков улично-дорожной сети, являющихся местами концентрации дорожно-транспортных происшествий;
- приведение в нормативное состояние (ремонт) улично-дорожной сети для обеспечения безопасности дорожного движения;
- строительство и реконструкция линейных объектов обустройства автомобильных дорог, инженерно-строительных объектов для муниципальных нужд.»;

1.7. пункт 6.1 раздела VI «СИСТЕМА УПРАВЛЕНИЯ РЕАЛИЗАЦИЕЙ МУНИЦИПАЛЬНОЙ ПРОГРАММЫ» изложить в следующей редакции:

«6.1. Ответственным исполнителем Муниципальной программы является Управление дорожной деятельности и транспортного обслуживания Администрации города Костромы.

Исполнителями Муниципальной программы являются Управление дорожной деятельности и транспортного обслуживания Администрации города Костромы, Управление жилищно – коммунального хозяйства Администрации города Костромы, Управление строительства и капитального ремонта Администрации города Костромы, Администрация города Костромы, Комитет образования, культуры и спорта Администрации города Костромы.

Участниками Муниципальной программы являются муниципальное казенное учреждение города Костромы «Дорожное хозяйство», муниципальное казенное учреждение города Костромы «Служба муниципального заказа по жилищно – коммунальному хозяйству» и муниципальное бюджетное учреждение города Костромы «Костромастройзаказчик, муниципальное бюджетное учреждение дополнительного образования города Костромы «Центр детского творчества «Ипатьевская слобода», муниципальное бюджетное учреждение города Костромы «Городской центр обеспечения качества образования», муниципальные образовательные организации город Костромы, муниципальное казенное учреждение города Костромы «Центр наружной рекламы и информации.»;

1.8. приложение 1 «СОСТАВ И РЕСУРСНОЕ ОБЕСПЕЧЕНИЕ МУНИЦИПАЛЬНОЙ ПРОГРАММЫ ГОРОДА КОСТРОМЫ «БЕЗОПАСНОСТЬ ДОРОЖНОГО ДВИЖЕНИЯ НА ТЕРРИТОРИИ ГОРОДА КОСТРОМЫ» (С ПОДПРОГРАММАМИ И ОТДЕЛЬНЫМИ МЕРОПРИЯТИЯМИ МУНИЦИПАЛЬНОЙ ПРОГРАММЫ)» изложить в следующей редакции:

«Приложение № 1
к Муниципальной программе
города Костромы
"Безопасность дорожного движения
на территории города Костромы"»

								тыс. руб.
№	Наименование муниципальной программы, подпрограммы, отдельного мероприятия муниципальной программы/источник финансирования	Ответственный исполнитель, исполнитель, участник муниципальной программы (подпрограммы, отдельного мероприятия муниципальной программы)	2022 год	2023 год	2024 год	2025 год	2026 год	За весь период реализации муниципальной программы
1.	Муниципальная программа «Безопасность дорожного движения на территории города Костромы»	<p>Ответственный исполнитель: Управление дорожной деятельности и транспортного обслуживания Администрации города Костромы</p> <p>Исполнители: Управление дорожной деятельности и транспортного обслуживания Администрации города Костромы; Управление жилищно-коммунального хозяйства Администрации города Костромы;</p> <p>Управление строительства и капитального ремонта Администрации города Костромы; Комитет образования, культуры и спорта, Администрация города Костромы</p> <p>Участники: Муниципальное казенное учреждение города Костромы «Дорожное хозяйство»; Муниципальное казенное учреждение города Костромы «Служба муниципального заказа по жилищно-коммунальному хозяйству»; Муниципальное бюджетное учреждение города Костромы «Костромастройзаказчик»; Муниципальное бюджетное учреждение дополнительного образования города Костромы «Центр детского творчества «Ипатьевская слобода»; Муниципальное бюджетное учреждение города Костромы «Городской центр обеспечения качества образования»; Муниципальные образовательные организации города Костромы; Муниципальное казенное учреждение города Костромы «Центр наружной рекламы и информации»</p>	2 290 473,0	2 699 962,4	1 747 048,3	1 473 121,8	1 520 062,7	9 730 668,2
	- бюджет города		390 131,6	642 315,4	637 321,7	623 116,8	620 057,7	2 912 943,2
	(в том числе средства муниципального дорожного фонда)		390 131,6	642 315,4	637 321,7	623 116,8	620 057,7	2 912 943,2
	- областной бюджет		1 137 949,3	1 803 108,3	941 702,3	850 005,0	900 005,0	5 632 769,9
	(в том числе средства дорожного фонда Костромской области)		1 137 949,3	1 803 108,3	941 702,3	850 005,0	900 005,0	5 632 769,9
	- федеральный бюджет		601 727,5	63 983,5	168 024,3	-	-	833 735,3
(в том числе средства федерального дорожного фонда)	601 727,5	63 983,5	168 024,3	-	-	833 735,3		
- внебюджетные источники	160 664,6	190 555,2*	-	-	-	351 219,8*		
1.1.	Содержание и ремонт средств регулирования дорожного движения с целью предупреждения опасного поведения участников дорожного движения, в том числе детей, а также ликвидация возникновения опасных участков улично-дорожной сети, являющихся местами концентрации дорожно-транспортных происшествий	<p>Ответственный исполнитель: Управление дорожной деятельности и транспортного обслуживания Администрации города Костромы</p> <p>Исполнитель Комитет образования, культуры и спорта Администрации города Костромы</p> <p>Участники: Муниципальное казенное учреждение города Костромы «Дорожное хозяйство»; Муниципальное бюджетное учреждение города Костромы «Костромастройзаказчик»; Муниципальное бюджетное учреждение дополнительного образования города Костромы «Центр детского творчества «Ипатьевская слобода»; Муниципальное бюджетное учреждение города Костромы «Городской центр обеспечения качества образования»; Муниципальные образовательные организации город Костромы; Муниципальное казенное учреждение города Костромы «Центр наружной рекламы и информации»</p>	7 631,3	52 399,0	74 115,0	74 100,0	74 100,0	282 345,3
- бюджет города	7 626,3	52 394,0	74 110,0	74 095,0	74 095,0	282 320,3		
(в том числе средства муниципального дорожного фонда)	7 626,3	52 394,0	74 110,0	74 095,0	74 095,0	282 320,3		
- областной бюджет	5,0	5,0	5,0	5,0	5,0	25,0		
(в том числе средства дорожного фонда Костромской области)	5,0	5,0	5,0	5,0	5,0	25,0		
- федеральный бюджет	-	-	-	-	-	-		
(в том числе средства федерального дорожного фонда)	-	-	-	-	-	-		
- внебюджетные источники	-	-	-	-	-	-		
1.1.1.	Осуществление отдельных государственных полномочий по организации и проведению аукционов на право заключения договоров на осуществление деятельности по перемещению задержанных транспортных средств на специализированную стоянку, их хранению и возврату	<p>Исполнитель: Управление дорожной деятельности и транспортного обслуживания Администрации города Костромы</p> <p>Участник: муниципальное казенное учреждение города Костромы «Дорожное хозяйство»</p>	5,0	5,0	5,0	5,0	5,0	25,0
- бюджет города	-	-	-	-	-	-		
(в том числе средства муниципального дорожного фонда)	-	-	-	-	-	-		
- областной бюджет	5,0	5,0	5,0	5,0	5,0	25,0		
(в том числе средства дорожного фонда Костромской области)	5,0	5,0	5,0	5,0	5,0	25,0		
- федеральный бюджет	-	-	-	-	-	-		
(в том числе средства федерального дорожного фонда)	-	-	-	-	-	-		
- внебюджетные источники	-	-	-	-	-	-		
1.1.2.	Формирование у детей навыков безопасного поведения на дорогах	<p>Исполнители: Управление дорожной деятельности и транспортного обслуживания Администрации города Костромы; Комитет образования, культуры и спорта Администрации города Костромы</p> <p>Участники: Муниципальное бюджетное учреждение дополнительного образования города Костромы «Центр детского творчества «Ипатьевская слобода»; Муниципальное</p>	-	-	410,0	395,0	395,0	1 200,0
- бюджет города	-	-	-	-	410,0	395,0	395,0	1 200,0
(в том числе средства муниципального дорожного фонда)	-	-	-	-	410,0	395,0	395,0	1 200,0
- областной бюджет	-	-	-	-	-	-	-	
(в том числе средства дорожного фонда Костромской области)	-	-	-	-	-	-	-	
- федеральный бюджет	-	-	-	-	-	-	-	
(в том числе средства федерального дорожного фонда)	-	-	-	-	-	-	-	

	- внебюджетные источники	бюджетное учреждение города Костромы «Городской центр обеспечения качества образования»; Муниципальные образовательные организации города Костромы	-	-	-	-	-	-
1.2.	Приведение в нормативное состояние (ремонт) улично-дорожной сети для обеспечения безопасности дорожного движения	Ответственный исполнитель: Управление дорожной деятельности и транспортного обслуживания Администрации города Костромы Исполнители: Управление дорожной деятельности и транспортного обслуживания Администрации города Костромы; Управление строительства и капитального ремонта Администрации города Костромы; Управление жилищно-коммунального хозяйства Администрации города Костромы Участники: Муниципальное казенное учреждение города Костромы «Дорожное хозяйство»; Муниципальное бюджетное учреждение города Костромы «Костромастройзаказчик»; Муниципальное казенное учреждение города Костромы «Служба муниципального заказа по жилищно-коммунальному хозяйству»	1 988 127,1	2 455 139,2	1 478 017,0	1 377 021,8	1 423 962,7	8 722 267,8
	- бюджет города		369 960,8	563 834,6	538 017,0	527 021,8	523 962,7	2 522 277,7
	(в том числе средства муниципального дорожного фонда)		369 960,8	563 834,6	538 017,0	527 021,8	523 962,7	2 522 277,7
	- областной бюджет		1 135 395,9	1 705 437,7	940 000,0	850 000,0	900 000,0	5 530 970,0
	(в том числе средства дорожного фонда Костромской области)		1 135 395,9	1 705 437,7	940 000,0	850 000,0	900 000,0	5 530 970,0
	- федеральный бюджет		352 000,0	-	-	-	-	352 000,0
	(в том числе средства федерального дорожного фонда)		352 000,0	-	-	-	-	352 000,0
- внебюджетные источники	130 770,4*	186 249,7*	-	-	-	317 020,1*		
1.2.1.	Содержание и ремонт автомобильных дорог, в том числе:	Исполнители: Управление дорожной деятельности и транспортного обслуживания Администрации города Костромы; Управление жилищно-коммунального хозяйства Администрации города Костромы Участники: Муниципальное казенное учреждение города Костромы «Дорожное хозяйство»; Муниципальное казенное учреждение города Костромы «Служба муниципального заказа по жилищно-коммунальному хозяйству»	882 762,9	1 100 478,5	938 017,0	1 027 021,8	1 073 962,7	5 022 242,9
	- бюджет города		325 184,7	536 359,9	538 017,0	527 021,8	523 962,7	2 450 546,1
	(в том числе средства муниципального дорожного фонда)		325 184,7	536 359,9	538 017,0	527 021,8	523 962,7	2 450 546,1
	- областной бюджет		431 078,2	385 858,2	400 000,0	500 000,0	550 000,0	2 266 936,4
	(в том числе средства дорожного фонда Костромской области)		431 078,2	385 858,2	400 000,0	500 000,0	550 000,0	2 266 936,4
	- федеральный бюджет		-	-	-	-	-	-
	(в том числе средства федерального дорожного фонда)		-	-	-	-	-	-
- внебюджетные источники	126 500,0*	178 260,4*	-	-	-	304 760,4		
1.2.1.1.	Строительство и реконструкция ливневой канализации**	Исполнители: Управление дорожной деятельности и транспортного обслуживания Администрации города Костромы; Управление жилищно-коммунального хозяйства Администрации города Костромы Участники: муниципальное казенное учреждение города Костромы «Служба муниципального заказа по жилищно-коммунальному хозяйству»	16 589,4	10 382,8	-	-	-	26 972,2
	- бюджет города		829,5	519,2	-	-	-	1 348,7
	(в том числе средства муниципального дорожного фонда)		829,5	519,2	-	-	-	1 348,7
	- областной бюджет		15 759,9	9 863,6	-	-	-	25 623,5
	(в том числе средства дорожного фонда Костромской области)		15 759,9	9 863,6	-	-	-	25 623,5
	- федеральный бюджет		-	-	-	-	-	-
	(в том числе средства федерального дорожного фонда)		-	-	-	-	-	-
- внебюджетные источники	-	-	-	-	-	-		
1.2.2.	Реализация национального проекта «Безопасные и качественные автомобильные дороги Костромской области», включая Костромскую городскую агломерацию	Исполнители: Управление дорожной деятельности и транспортного обслуживания Администрации города Костромы; Управление строительства и капитального ремонта Администрации города Костромы Участники: Муниципальное казенное учреждение города Костромы «Дорожное хозяйство»; Муниципальное бюджетное учреждение города Костромы «Костромастройзаказчик»	680 000,0	1 277 634,7	540 000,0	350 000,0	350 000,0	3 197 634,7
	- бюджет города		-	-	-	-	-	-
	(в том числе средства муниципального дорожного фонда)		-	-	-	-	-	-
	- областной бюджет		680 000,0	1 277 634,7	540 000,0	350 000,0	350 000,0	3 197 634,7
	(в том числе средства дорожного фонда Костромской области)		680 000,0	1 277 634,7	540 000,0	350 000,0	350 000,0	3 197 634,7
	- федеральный бюджет		-	-	-	-	-	-
	(в том числе средства федерального дорожного фонда)		-	-	-	-	-	-
- внебюджетные источники	-	-	-	-	-	-		
1.2.3.	Реализация мероприятий по проектированию, строительству (реконструкции), капитальному ремонту и ремонт автомобильных дорог общего пользования местного значения на основе общественных инициатив, в том числе:	Исполнитель: Управление дорожной деятельности и транспортного обслуживания Администрации города Костромы Участники: Муниципальное казенное учреждение города Костромы «Дорожное хозяйство»; Муниципальное бюджетное учреждение города Костромы «Костромастройзаказчик»	57 689,2	50 395,1	-	-	-	108 084,3
	- бюджет города		43 992,4	25 623,9	-	-	-	69 616,3
	(в том числе средства муниципального дорожного фонда)		43 992,4	25 623,9	-	-	-	69 616,3
	- областной бюджет		13 696,8	24 771,2	-	-	-	38 468,0
	(в том числе средства дорожного фонда Костромской области)		13 696,8	24 771,2	-	-	-	38 468,0
	- федеральный бюджет		-	-	-	-	-	-
	(в том числе средства федерального дорожного фонда)		-	-	-	-	-	-
- внебюджетные источники	-	-	-	-	-	-		
1.2.3.1.	Асфальтирование проезжей части улицы Осыпной, от улицы Советской до улицы Юношеской	Муниципальное бюджетное учреждение города Костромы «Костромастройзаказчик»	13 696,2	-	-	-	-	13 696,2
	- бюджет города		10 863,6	-	-	-	-	10 863,6
	(в том числе средства муниципального дорожного фонда)		10 863,6	-	-	-	-	10 863,6
	- областной бюджет		2 832,6	-	-	-	-	2 832,6
	(в том числе средства дорожного фонда Костромской области)		2 832,6	-	-	-	-	2 832,6
	- федеральный бюджет		-	-	-	-	-	-
	(в том числе средства федерального дорожного фонда)		-	-	-	-	-	-
- внебюджетные источники	-	-	-	-	-	-		

1.2.3.2.	Асфальтирование проезжей части улицы Пастуховской, от улицы Лагерная до улицы Поддипаева	15 297,3	-	-	-	-	15 297,3
	- бюджет города	12 478,5	-	-	-	-	12 478,5
	(в том числе средства муниципального дорожного фонда)	12 478,5	-	-	-	-	12 478,5
	- областной бюджет	2 818,8	-	-	-	-	2 818,8
	(в том числе средства дорожного фонда Костромской области)	2 818,8	-	-	-	-	2 818,8
	- федеральный бюджет	-	-	-	-	-	-
	(в том числе средства федерального дорожного фонда)	-	-	-	-	-	-
- внебюджетные источники	-	-	-	-	-	-	
1.2.3.3.	Асфальтирование проезжей части в микрорайоне Юбилейный	14 073,20	-	-	-	-	14 073,20
	- бюджет города	11 901,4	-	-	-	-	11 901,4
	(в том числе средства муниципального дорожного фонда)	11 901,4	-	-	-	-	11 901,4
	- областной бюджет	2 171,8	-	-	-	-	2 171,8
	(в том числе средства дорожного фонда Костромской области)	2 171,8	-	-	-	-	2 171,8
	- федеральный бюджет	-	-	-	-	-	-
	(в том числе средства федерального дорожного фонда)	-	-	-	-	-	-
- внебюджетные источники	-	-	-	-	-	-	
1.2.3.4.	Асфальтирование проезжей части в поселке Волжский	9 754,8	-	-	-	-	9 754,8
	- бюджет города	6 811,5	-	-	-	-	6 811,5
	(в том числе средства муниципального дорожного фонда)	6 811,5	-	-	-	-	6 811,5
	- областной бюджет	2 943,3	-	-	-	-	2 943,3
	(в том числе средства дорожного фонда Костромской области)	2 943,3	-	-	-	-	2 943,3
	- федеральный бюджет	-	-	-	-	-	-
	(в том числе средства федерального дорожного фонда)	-	-	-	-	-	-
- внебюджетные источники	-	-	-	-	-	-	
1.2.3.5.	Асфальтирование проезжей части в микрорайоне Любавино	4 867,7	-	-	-	-	4 867,7
	- бюджет города	1 937,4	-	-	-	-	1 937,4
	(в том числе средства муниципального дорожного фонда)	1 937,4	-	-	-	-	1 937,4
	- областной бюджет	2 930,3	-	-	-	-	2 930,3
	(в том числе средства дорожного фонда Костромской области)	2 930,3	-	-	-	-	2 930,3
	- федеральный бюджет	-	-	-	-	-	-
	(в том числе средства федерального дорожного фонда)	-	-	-	-	-	-
- внебюджетные источники	-	-	-	-	-	-	
1.2.3.6.	Ремонт участка автомобильной дороги общего пользования местного значения города Костромы переулков Сенной, на участке от улицы Князева до улицы Сенная	-	9 551,9	-	-	-	9 551,9
	- бюджет города	-	4 871,5	-	-	-	4 871,5
	(в том числе средства муниципального дорожного фонда)	-	4 871,5	-	-	-	4 871,5
	- областной бюджет	-	4 680,4	-	-	-	4 680,4
	(в том числе средства дорожного фонда Костромской области)	-	4 680,4	-	-	-	4 680,4
	- федеральный бюджет	-	-	-	-	-	-
	(в том числе средства федерального дорожного фонда)	-	-	-	-	-	-
- внебюджетные источники	-	-	-	-	-	-	
1.2.3.7.	Обустройство дороги вдоль детского сада от дома 10 по Березовому проезду до улицы Китицынской	-	9 765,1	-	-	-	9 765,1
	- бюджет города	-	4 980,2	-	-	-	4 980,2
	(в том числе средства муниципального дорожного фонда)	-	4 980,2	-	-	-	4 980,2
	- областной бюджет	-	4 784,9	-	-	-	4 784,9
	(в том числе средства дорожного фонда Костромской области)	-	4 784,9	-	-	-	4 784,9
	- федеральный бюджет	-	-	-	-	-	-
	(в том числе средства федерального дорожного фонда)	-	-	-	-	-	-
- внебюджетные источники	-	-	-	-	-	-	
1.2.3.8.	Ремонт проезжей части вдоль храма в поселке Селище по улицам Верхне-Селищенской и Нижне-Селищенской	-	3 087,1	-	-	-	3 087,1
	- бюджет города	-	1 574,4	-	-	-	1 574,4
	(в том числе средства муниципального дорожного фонда)	-	1 574,4	-	-	-	1 574,4
	- областной бюджет	-	1 512,7	-	-	-	1 512,7
	(в том числе средства дорожного фонда Костромской области)	-	1 512,7	-	-	-	1 512,7
	- федеральный бюджет	-	-	-	-	-	-
	(в том числе средства федерального дорожного фонда)	-	-	-	-	-	-
- внебюджетные источники	-	-	-	-	-	-	
1.2.3.9.	Ремонт проезда и тротуара к детским садам № 76, № 63	-	424,3	-	-	-	424,3
	- бюджет города	-	216,4	-	-	-	216,4
	(в том числе средства муниципального дорожного фонда)	-	216,4	-	-	-	216,4
	- областной бюджет	-	207,9	-	-	-	207,9

	(в том числе средства дорожного фонда Костромской области)	-	207,9	-	-	-	207,9
	- федеральный бюджет	-	-	-	-	-	-
	(в том числе средства федерального дорожного фонда)	-	-	-	-	-	-
	- внебюджетные источники	-	-	-	-	-	-
1.2.3.10.	Устройство тротуара от дома № 47 по ул. Силикатной до дома № 4 по ул. Самоковской	-	1 617,2	-	-	-	1 617,2
	- бюджет города	-	824,8	-	-	-	824,8
	(в том числе средства муниципального дорожного фонда)	-	824,8	-	-	-	824,8
	- областной бюджет	-	792,4	-	-	-	792,4
	(в том числе средства дорожного фонда Костромской области)	-	792,4	-	-	-	792,4
	- федеральный бюджет	-	-	-	-	-	-
	(в том числе средства федерального дорожного фонда)	-	-	-	-	-	-
	- внебюджетные источники	-	-	-	-	-	-
1.2.3.11.	Устройство проезда вдоль школы № 37 в микрорайоне Черноречье	-	6 291,6	-	-	-	6 291,6
	- бюджет города	-	3 208,7	-	-	-	3 208,7
	(в том числе средства муниципального дорожного фонда)	-	3 208,7	-	-	-	3 208,7
	- областной бюджет	-	3 082,9	-	-	-	3 082,9
	(в том числе средства дорожного фонда Костромской области)	-	3 082,9	-	-	-	3 082,9
	- федеральный бюджет	-	-	-	-	-	-
	(в том числе средства федерального дорожного фонда)	-	-	-	-	-	-
	- внебюджетные источники	-	-	-	-	-	-
1.2.3.12.	Ремонт проезда от улицы Шагова до улицы Наты Бабушкиной	-	2 380,6	-	-	-	2 380,6
	- бюджет города	-	1 214,1	-	-	-	1 214,1
	(в том числе средства муниципального дорожного фонда)	-	1 214,1	-	-	-	1 214,1
	- областной бюджет	-	1 166,5	-	-	-	1 166,5
	(в том числе средства дорожного фонда Костромской области)	-	1 166,5	-	-	-	1 166,5
	- федеральный бюджет	-	-	-	-	-	-
	(в том числе средства федерального дорожного фонда)	-	-	-	-	-	-
	- внебюджетные источники	-	-	-	-	-	-
1.2.3.13.	Ремонт дороги к м/р-ну Любавино до остановки «Любавино»	-	7 762,0	-	-	-	7 762,0
	- бюджет города	-	3 881,0	-	-	-	3 881,0
	(в том числе средства муниципального дорожного фонда)	-	3 881,0	-	-	-	3 881,0
	- областной бюджет	-	3 881,0	-	-	-	3 881,0
	(в том числе средства дорожного фонда Костромской области)	-	3 881,0	-	-	-	3 881,0
	- федеральный бюджет	-	-	-	-	-	-
	(в том числе средства федерального дорожного фонда)	-	-	-	-	-	-
	- внебюджетные источники	-	-	-	-	-	-
1.2.3.14.	Ремонт дороги по Речному проезду	-	9 515,3	-	-	-	9 515,3
	- бюджет города	-	4 852,8	-	-	-	4 852,8
	(в том числе средства муниципального дорожного фонда)	-	4 852,8	-	-	-	4 852,8
	- областной бюджет	-	4 662,5	-	-	-	4 662,5
	(в том числе средства дорожного фонда Костромской области)	-	4 662,5	-	-	-	4 662,5
	- федеральный бюджет	-	-	-	-	-	-
	(в том числе средства федерального дорожного фонда)	-	-	-	-	-	-
	- внебюджетные источники	-	-	-	-	-	-
1.2.4.	Реализация мероприятий по проектированию, строительству (реконструкции), капитальному ремонту и ремонт автомобильных дорог общего пользования местного значения с привлечением внебюджетных источников, в том числе:	15 675,0	26 630,9	-	-	-	42 305,9
	- бюджет города	783,7	1 331,6	-	-	-	2 115,3
	(в том числе средства муниципального дорожного фонда)	783,7	1 331,6	-	-	-	2 115,3
	- областной бюджет	10 620,9	17 310,0	-	-	-	27 930,9
	(в том числе средства дорожного фонда Костромской области)	10 620,9	17 310,0	-	-	-	27 930,9
	- федеральный бюджет	-	-	-	-	-	-
	(в том числе средства федерального дорожного фонда)	-	-	-	-	-	-
	- внебюджетные источники	4 270,4	7 989,3*	-	-	-	12 259,7*
1.2.4.1.	Ремонт дороги по улице Лыняной	1 479,6	-	-	-	-	1 479,6
	- бюджет города	74,0	-	-	-	-	74,0
	(в том числе средства муниципального дорожного фонда)	74,0	-	-	-	-	74,0
	- областной бюджет	961,7	-	-	-	-	961,7
	(в том числе средства дорожного фонда Костромской области)	961,7	-	-	-	-	961,7
	- федеральный бюджет	-	-	-	-	-	-
	(в том числе средства федерального дорожного фонда)	-	-	-	-	-	-
	- внебюджетные источники	443,9	-	-	-	-	443,9
1.2.4.2.	Ремонт участка автомобильной дороги по разъезду 5-й км	5 250,8	-	-	-	-	5 250,8
	- бюджет города	262,5	-	-	-	-	262,5

	(в том числе средства муниципального дорожного фонда)		262,5	-	-	-	-	262,5
	- областной бюджет		3 413,1	-	-	-	-	3 413,1
	(в том числе средства дорожного фонда Костромской области)		3 413,1	-	-	-	-	3 413,1
	- федеральный бюджет		-	-	-	-	-	-
	(в том числе средства федерального дорожного фонда)		-	-	-	-	-	-
	- внебюджетные источники		1 575,2	-	-	-	-	1 575,2
1.2.4.3.	Ремонт дороги и устройство парковки вдоль здания открытого акционерного общества «Цвет», улица Локомотивная		1 514,2	-	-	-	-	1 514,2
	- бюджет города		75,7	-	-	-	-	75,7
	(в том числе средства муниципального дорожного фонда)		75,7	-	-	-	-	75,70
	- областной бюджет		1 044,8	-	-	-	-	1 044,8
	(в том числе средства дорожного фонда Костромской области)		1 044,8	-	-	-	-	1 044,8
	- федеральный бюджет		-	-	-	-	-	-
	(в том числе средства федерального дорожного фонда)		-	-	-	-	-	-
- внебюджетные источники		393,7	-	-	-	-	393,7	
1.2.4.4.	Ремонт участка автомобильной дороги от улицы Ленина до дома № 16 в микрорайоне Якиманиха		7 430,4	-	-	-	-	7 430,4
	- бюджет города		371,5	-	-	-	-	371,5
	(в том числе средства муниципального дорожного фонда)		371,5	-	-	-	-	371,5
	- областной бюджет		5 201,3	-	-	-	-	5 201,3
	(в том числе средства дорожного фонда Костромской области)		5 201,3	-	-	-	-	5 201,3
	- федеральный бюджет		-	-	-	-	-	-
	(в том числе средства федерального дорожного фонда)		-	-	-	-	-	-
- внебюджетные источники		1 857,6	-	-	-	-	1 857,6	
1.2.4.5.	Ремонт участка дороги от съезда с путепровода «Черноречье» до дома 10а/1 по улице 2-я Волжская		-	13 036,0	-	-	-	13 036,0
	- бюджет города		-	651,8	-	-	-	651,8
	(в том числе средства муниципального дорожного фонда)		-	651,8	-	-	-	651,8
	- областной бюджет		-	8 473,4	-	-	-	8 473,4
	(в том числе средства дорожного фонда Костромской области)		-	8 473,4	-	-	-	8 473,4
	- федеральный бюджет		-	-	-	-	-	-
	(в том числе средства федерального дорожного фонда)		-	-	-	-	-	-
- внебюджетные источники*		-	3 910,8*	-	-	-	3 910,8*	
1.2.4.6.	Ремонт двух участков: от дома 10а/1 по улице 2-й Волжской до въезда в бетонно-растворный завод «БЕРАЗ» и вдоль промышленного здания бетонно-растворного завода «БЕРАЗ» до существующего асфальтобетонного покрытия		-	13 594,9	-	-	-	13 594,9
	- бюджет города		-	679,8	-	-	-	679,8
	(в том числе средства муниципального дорожного фонда)		-	679,8	-	-	-	679,8
	- областной бюджет		-	8 836,6	-	-	-	8 836,6
	(в том числе средства дорожного фонда Костромской области)		-	8 836,6	-	-	-	8 836,6
	- федеральный бюджет		-	-	-	-	-	-
	(в том числе средства федерального дорожного фонда)		-	-	-	-	-	-
- внебюджетные источники		-	4 078,5*	-	-	-	4 078,5*	
1.2.5.	Финансовое обеспечение дорожной деятельности за счет средств резервного фонда Правительства Российской Федерации		352 000,0	-	-	-	-	352 000,0
	- бюджет города		-	-	-	-	-	-
	(в том числе средства муниципального дорожного фонда)		-	-	-	-	-	-
	- областной бюджет		-	-	-	-	-	-
	(в том числе средства дорожного фонда Костромской области)		-	-	-	-	-	-
	- федеральный бюджет		352 000,0	-	-	-	-	352 000,0
	(в том числе средства федерального дорожного фонда)		352 000,0	-	-	-	-	352 000,0
- внебюджетные источники		-	-	-	-	-	-	
1.3.	Строительство и реконструкция линейных объектов обустройства автомобильных дорог, инженерно-строительных объектов для муниципальных нужд, в том числе:	Ответственный исполнитель: Управление дорожной деятельности и транспортного обслуживания Администрации города Костромы Исполнители: Управление дорожной деятельности и транспортного обслуживания Администрации города Костромы; Управление жилищно-коммунального хозяйства Администрации города Костромы; Управление строительства и капитального ремонта Администрации города Костромы; Администрация города Костромы	294 714,6	192 424,2	194 916,3	22 000,0	22 000,0	726 055,1
	- бюджет города		12 544,5	26 606,0	25 194,7	22 000,0	22 000,0	108 345,2
	(в том числе средства муниципального дорожного фонда)		12 544,5	26 606,0	25 194,7	22 000,0	22 000,0	108 345,2
	- областной бюджет		2 548,4	97 529,2	1 697,3	-	-	101 774,9
	(в том числе средства дорожного фонда Костромской области)		2 548,4	97 529,2	1 697,3	-	-	101 774,9
	- федеральный бюджет		249 727,5	63 983,5	168 024,3	-	-	481 735,3
	(в том числе средства федерального дорожного фонда)		249 727,5	63 983,5	168 024,3	-	-	481 735,3

	- внебюджетные источники	Участники: Муниципальное казенное учреждение города Костромы «Дорожное хозяйство»; Муниципальное казенное учреждение города Костромы «Служба муниципального заказа по жилищно-коммунальному хозяйству»; Муниципальное бюджетное учреждение города Костромы «Костромастройзаказчик»	29 894,2*	4 305,5*	-	-	-	34 199,7*
1.3.1.	Реализация федерального проекта «Жилье» государственной программы Российской Федерации «Обеспечение доступным и комфортным жильем и коммунальными услугами граждан Российской Федерации», в том числе:	Исполнители: Управление дорожной деятельности и транспортного обслуживания Администрации города Костромы; Управление жилищно-коммунального хозяйства Администрации города Костромы; Управление строительства и капитального ремонта Администрации города Костромы; Администрация города Костромы	283 792,5	65 276,1	172 852,5	-	-	521 921,1
	- бюджет города	Участники: Муниципальное казенное учреждение города Костромы «Дорожное хозяйство»; Муниципальное казенное учреждение города Костромы «Служба муниципального заказа по жилищно-коммунальному хозяйству»; Муниципальное бюджетное учреждение города Костромы «Костромастройзаказчик»	1 622,4	646,3	3 130,9	-	-	5 399,6
	(в том числе средства муниципального дорожного фонда)		1 622,4	646,3	3 130,9	-	-	5 399,6
	- областной бюджет		2 548,4	646,3	1 697,3	-	-	4 892,0
	(в том числе средства дорожного фонда Костромской области)		2 548,4	646,3	1 697,3	-	-	4 892,0
	- федеральный бюджет		249 727,5	63 983,5	168 024,3	-	-	481 735,3
	(в том числе средства федерального дорожного фонда)		249 727,5	63 983,5	168 024,3	-	-	481 735,3
- внебюджетные источники		29 894,2*	-	-	-	-	29 894,2*	
1.3.1.1.	Строительство автомобильной дороги общего пользования местного значения города Костромы по улице Шарьинской (участок от проезда Апраксинского до улицы Николая Тараканова)		141 448,3	-	-	-	-	141 448,3
	- бюджет города		226,3	-	-	-	-	226,3
	(в том числе средства муниципального дорожного фонда)		226,3	-	-	-	-	226,3
	- областной бюджет		1 129,6	-	-	-	-	1 129,6
	(в том числе средства дорожного фонда Костромской области)		1 129,6	-	-	-	-	1 129,6
	- федеральный бюджет		110 692,4	-	-	-	-	110 692,4
	(в том числе средства федерального дорожного фонда)		110 692,4	-	-	-	-	110 692,4
- внебюджетные источники		29 400,0*	-	-	-	-	29 400,0*	
1.3.1.2.	Строительство автомобильной дороги в границах квартала, ограниченного улицей Профсоюзной, шоссе Кинешемским, границей территориальной зоны размещения объектов здравоохранения ДЗ, проездом до улицы Профсоюзной		70 799,5	-	-	-	-	70 799,5
	- бюджет города		226,3	-	-	-	-	226,3
	(в том числе средства муниципального дорожного фонда)		226,3	-	-	-	-	226,3
	- областной бюджет		711,6	-	-	-	-	711,6
	(в том числе средства дорожного фонда Костромской области)		711,6	-	-	-	-	711,6
	- федеральный бюджет		69 735,1	-	-	-	-	69 735,1
	(в том числе средства федерального дорожного фонда)		69 735,1	-	-	-	-	69 735,1
- внебюджетные источники		126,5*	-	-	-	-	126,5*	
1.3.1.3.	Строительство улиц и проездов 1 этапа строительства на территории, ограниченной шоссе Волгореченским, улицами Магистральной, Олега Юрасова, юго-восточной границей земельного участка с кадастровым номером 44:27:080610:410, юго-западной границей земельного участка с кадастровым номером 44:27:080610:408, юго-восточными, восточными и северо-восточными границами земельного участка с кадастровым номером 44:27:080610:21, улицами Магистральной, Радиозаводской, северо-западной и северо-восточной границами земельного участка с кадастровым номером 44:27:080608:4, границей города Костромы		70 233,5	-	-	-	-	70 233,5
	- бюджет города		226,3	-	-	-	-	226,3
	(в том числе средства муниципального дорожного фонда)		226,3	-	-	-	-	226,3
	- областной бюджет		707,2	-	-	-	-	707,2
	(в том числе средства дорожного фонда Костромской области)		707,2	-	-	-	-	707,2
	- федеральный бюджет		69 300,0	-	-	-	-	69 300,0
	(в том числе средства федерального дорожного фонда)		69 300,0	-	-	-	-	69 300,0

1.3.1.4.	Строительство автомобильных дорог общего пользования местного значения в поселке Первом в городе Костроме (Проезды: Антроповский, Нерехтский, Судиславский, Межевской, Волгореченский, Вохомский, Боговаровский, Красносельский)	1 261,2	-	-	-	-	1 261,2
	- бюджет города	893,5	-	-	-	-	893,5
	(в том числе средства муниципального дорожного фонда)	893,5	-	-	-	-	893,5
	- областной бюджет	-	-	-	-	-	-
	(в том числе средства дорожного фонда Костромской области)	-	-	-	-	-	-
	- федеральный бюджет	-	-	-	-	-	-
	(в том числе средства федерального дорожного фонда)	-	-	-	-	-	-
- внебюджетные источники*	367,7*	-	-	-	-	367,7*	
1.3.1.5.	Строительство объекта капитального строительства муниципальной собственности города Костромы - сооружения «Автомобильные дороги общего пользования местного значения города Костромь» на территории, ограниченной улицами Магистральной, Евгения Ермакова, Стопани, Заволжской»	50,0	-	-	-	-	50,0
	- бюджет города	50,0	-	-	-	-	50,0
	(в том числе средства муниципального дорожного фонда)	50,0	-	-	-	-	50,0
	- областной бюджет	-	-	-	-	-	-
	(в том числе средства дорожного фонда Костромской области)	-	-	-	-	-	-
	- федеральный бюджет	-	-	-	-	-	-
	(в том числе средства федерального дорожного фонда)	-	-	-	-	-	-
- внебюджетные источники	-	-	-	-	-	-	
1.3.1.6.	Строительство улиц и проездов на территории, ограниченной улицей Магистральной, северо-Восточной границей Земельного участка по улице Магистральной, 40, северо-восточной I границей лыжероллерной трассы в микрорайоне Паново, северо-восточной границей Озелененной территории "Роцца в карьере по ул. Ярославской", юго-восточной и юго-западной границами садоводческого товарищества "Березка-2", улицей Металлистов, юго-западными границами земельных участков по ул. Магистральной, 30а, 30	-	65 276,1	9 757,4	-	-	75 033,5
	- бюджет города	-	646,3	756,4	-	-	1 402,7
	(в том числе средства муниципального дорожного фонда)	-	646,3	756,4	-	-	1 402,7
	- областной бюджет	-	646,3	91,0	-	-	737,3
	(в том числе средства дорожного фонда Костромской области)	-	646,3	91,0	-	-	737,3
	- федеральный бюджет	-	63 983,5	8 910,0	-	-	72 893,5
	(в том числе средства федерального дорожного фонда)	-	63 983,5	8 910,0	-	-	72 893,5
1.3.1.7.	Строительство автомобильных дорог общего пользования местного значения в микрорайоне Агапкина гора в городе Костроме	-	-	-	-	-	-
	- бюджет города	-	-	-	-	-	-
	(в том числе средства муниципального дорожного фонда)	-	-	-	-	-	-
	- областной бюджет	-	-	-	-	-	-
	(в том числе средства дорожного фонда Костромской области)	-	-	-	-	-	-
	- федеральный бюджет	-	-	-	-	-	-
	(в том числе средства федерального дорожного фонда)	-	-	-	-	-	-
1.3.1.8.	Строительство автомобильной дороги общего пользования местного значения города Костромы в районе поселка Рыбное	-	-	-	-	-	-
	- бюджет города	-	-	-	-	-	-
	(в том числе средства муниципального дорожного фонда)	-	-	-	-	-	-
	- областной бюджет	-	-	-	-	-	-
	(в том числе средства дорожного фонда Костромской области)	-	-	-	-	-	-
	- федеральный бюджет	-	-	-	-	-	-
	(в том числе средства федерального дорожного фонда)	-	-	-	-	-	-

Справочно: <*> прочие безвозмездные поступления;

<*> Соглашение о предоставлении субсидий из областного бюджета бюджету городского округа город Кострома Костромской области на проектирование, строительство (реконструкцию), капитальный ремонт и ремонт автомобильных дорог общего пользования населенных пунктов от 18 августа 2022 года № 123;

Соглашение о предоставлении субсидий из областного бюджета бюджету городского округа город Кострома Костромской области на проектирование, строительство (реконструкцию), капитальный ремонт и ремонт автомобильных дорог общего пользования населенных пунктов от 7 октября 2022 года № 146.»

1.9. приложение 2 «СВЕДЕНИЯ О ПЛАНИРУЕМОЙ ДОРОЖНОЙ ДЕЯТЕЛЬНОСТИ НА ПЕРИОД РЕАЛИЗАЦИИ МУНИЦИПАЛЬНОЙ ПРОГРАММЫ «БЕЗОПАСНОСТЬ ДОРОЖНОГО ДВИЖЕНИЯ НА ТЕРРИТОРИИ ГОРОДА КОСТРОМЫ», А ТАКЖЕ НА ПЕРИОД, ВЫХОДЯЩИЙ ЗА ПРЕДЕЛЫ СРОКА ЕЕ РЕАЛИЗАЦИИ» изложить в следующей редакции:

«Приложение № 2
к Муниципальной программе
города Костромы
"Безопасность дорожного движения
на территории города Костромы"»

**СВЕДЕНИЯ
О ПЛАНИРУЕМОЙ ДОРОЖНОЙ ДЕЯТЕЛЬНОСТИ НА ПЕРИОД
РЕАЛИЗАЦИИ МУНИЦИПАЛЬНОЙ ПРОГРАММЫ "БЕЗОПАСНОСТЬ
ДОРОЖНОГО ДВИЖЕНИЯ НА ТЕРРИТОРИИ ГОРОДА КОСТРОМЫ", А
ТАКЖЕ НА ПЕРИОД, ВЫХОДЯЩИЙ ЗА ПРЕДЕЛЫ СРОКА ЕЕ РЕАЛИЗАЦИИ**

№	Наименование объекта	Сроки разработки проектной (сметной) документации, год	Сроки реализации, год
1	Ремонт дороги по улице Димитрова (от улицы Профсоюзной до улицы Энергетиков)	2022	2023
2	Ремонт дороги по улице Сутырина (от улицы Лыняной до улицы Центральной)	2022	2023
3	Ремонт дороги по улице Профсоюзной (от улицы Долгая поляна до шоссе Кинешемского)	2022	2023
4	Ремонт дороги по улице Фестивальной (от шоссе Кинешемского до улицы Индустриальной)	2022	2023
5	Ремонт дороги по улице Лесной (от улицы Чайковского до переулка Мельничного)	2022	2023
6	Ремонт дороги по улице Ткачей (от улицы Коммунаров до улицы Юных Пионеров)	2022	2023
7	Ремонт дороги по улице Космонавтов (от улицы Сосновой до улицы Костромской)	2022	2023
8	Ремонт дороги по улице 1 Мая (от улицы Молочная гора до улицы Пятницкой)	2022	2023
9	Ремонт дороги по улице Сулова (от улицы Малышковской до улицы Радиозаводской)	2022	2023
10	Ремонт дороги по улице Евгения Ермакова от дома 35 до улицы Магистральной	2022	2023
11	Ремонт дороги по улице Малышковской (от проезда Студенческого до улицы Станислава Милевского)	2023	2023
12	Ремонт дороги по улице проезд Малышковский 2-й	2023	2023
13	Ремонт участка дороги от дома 150 по проспекту Речному до проезда Чухломского с устройством разворотной площадки	2023	2023
14	Капитальный ремонт площади Сусанинской	2023	2023
15	Ремонт дороги по улице Сусанина Ивана (от улицы Советской до улицы Шагова)	2023	2023
16	Ремонт дороги по улице Подлипаева (от улицы Пастуховской до улицы Советской)	2023	2023
17	Ремонт дороги по улице Калиновской (от улицы Шагова до проспекта Мира и от проспекта Мира до улицы Ленина)	2023	2023
18	Ремонт дороги по улице Галичской от улицы Маршала Новикова до улицы Смирнова Юрия и от улицы Маршала Новикова до улицы Калиновской	2023	2023
19	Ремонт дороги на пересечении улиц Сусанина Ивана и улицы Свердлова	2023	2023-2024
20	Ремонт дороги по улице Энергетиков	2023	2023-2024
21	Корректировка проектной документации и строительство объекта: "Строительство улиц и проездов на территории, ограниченной улицей Магистральной, северо-восточной границей земельного участка по улице Магистральной, 40, северо-восточной границей лыжероллерной трассы в микрорайоне Паново, северо-восточной границей озелененной территории "Роша в карьере по улице Ярославской", юго-восточной и юго-западной границами садоводческого товарищества "Березка-2", улицей Металлистов, юго-западными границами земельных участков по улице Магистральной, 30а, 30	2021	2023-2024
22	Выполнение работ по корректировке инженерных изысканий, проектной документации и строительству объекта капитального строительства муниципальной собственности города Костромы "Автомобильная дорога общего пользования местного значения города Костромы", имеющего местоположение: Костромская область, город Кострома, продолжение улицы Зеленой до поселка Нового	2020	2023-2024
23	Выполнение работ по корректировке проектной документации и капитальному ремонту путепровода 1-го через железную дорогу Кострома-Ярославль, имеющего местоположение: Костромская область, город Кострома, улица Профсоюзная, путепровода 2-го через железную дорогу Кострома-Ярославль, имеющего местоположение: Костромская область, город Кострома, улица Профсоюзная, путепровода № 2 через ж/д Кострома-Ярославль в городе Костроме	2023	2022-2024
24	Выполнение работ по корректировке проектной документации и капитальному ремонту моста через реку Черную по улице Калинина в городе Костроме	2023	2022-2024
25	Выполнение работ по корректировке инженерных изысканий, проектной документации и строительству линейного объекта «Автомобильная дорога общего пользования местного значения города Костромы по улице Шарьинской (участок от проезда Апраксинского до улицы Николая Тараканова)»	2023	2022-2023
26	Ремонт дороги (дублера) вдоль улицы Сусанина Ивана (от улицы Бабушкиной Наты до улицы Войкова)	2023	2024

27	Ремонт проезжей части в асфальтобетонном исполнении от дома № 36 по улице Стопани до пересечения дорог по улице Экскаваторщиков между домами № 46 и № 50 и до дома № 9 по бульвару Маршала Василевского	2023	2024
28	Ремонт дороги от улицы Профсоюзной до дома 73 микрорайона Давыдовский-2	2023	2024
29	Ремонт дороги от улицы Славянской до НСТ Дубки	2023	2024
30	Ремонт дороги на улице Заволжской вдоль домов № 45, 47, 49, 51, 53, 55, 57, 59, 61, 65, 67, 69, 71, 73, 75, 77 и по улице Машиностроителей дом № 26 и № 28	2023	2024
31	Ремонт дороги по проезду Речному 5-му	2023	2024
32	Ремонт дороги по проезду Речному 4-му	2023	2024
33	Ремонт дороги по улице Физкультурной	2023	2024
34	Ремонт улицы Железнодорожная	2023	2024
35	Ремонт дороги по улице Солониковская, в районе завода «Мотордеталь»	2023	2024
36	Ремонт дороги в районе дома №160 по улице Ленина	2023	2024
37	Ремонт дороги по улице Базовая на участке от КПП «Святой источник» до въезда на базу «АВТОТЕХСТРОЙ»	2023	2024
38	Ремонт дороги по улице Козуева от Пятницкой до ул. Терешковой	2023	2024
39	Ремонт дороги по улице Пушкина от проспекта Мира до улицы Ленина	2023	2024
40	Ремонт дороги по улице Маршала Устинова от ул. Профсоюзная до шоссе Кинешемское	2023	2024
41	Ремонт дороги по улице Крестьянская от ул. Дзержинского до ул. Советская	2023	2024
42	Ремонт дороги по проспекту Текстильщиков от Больших Мучных рядов до ул. Пятницкая	2023	2024
43	Ремонт дороги по улице Титова от улицы Советская до площади Широкова.	2023	2024
44	Ремонт дороги по проезду Студенческий от улицы Малышковская до улицы Радиозаводская	2023	2024
45	Ремонт дороги на перекрестке улиц Ивана Сусанина и Свердлова	2023	2024
46	Ремонт дороги по улице Энергетиков от 2-Волжской до ул. Димитрова	2023	2024
47	Ремонт моста через реку Волга	2023	2024
48	Ремонт дороги по улице Спасокукоцкого от улицы Текстильщиков до улицы Симановского	2023	2024
49	Ремонт дороги по набережной Чернигинская	2023	2024
50	Ремонт дороги по улице Щербины Петра от улицы Зеленая до улицы Индустриальная	2023	2024
51	Ремонт дороги по улице Рабочая 7-я от улицы Ленина до улицы Новый Быт	2023	2024
52	Ремонт дороги по улице Байдарская от путепровода Юбилейный до улицы Северной правды	2023	2024
53	Ремонт дороги по улице Октябрьская от путепровода Юбилейный до улицы «Северной правды»	2023	2024
54	Устройство тротуара по улице Лесной (с учетом велодорожек и тротуара в районе причала)	2023	2024
55	Ремонт дороги по улице Войкова от улицы Сусанина Ивана до улицы 8 Марта	2023	2024
56	Ремонт дороги по улице Маяковского от улицы Калиновской до ж/д путей в городе Костроме	2024	2025
57	Ремонт дороги по улице Ивановской от улицы Горной до улицы Овражной в городе Костроме	2024	2025
58	Ремонт дороги по улице Экскаваторщиков от улицы Цветочной до дома 6 по улице Экскаваторщиков	2024	2025
59	Ремонт дороги по улице Мясницкой	2024	2025
60	Ремонт дороги по улице Старо - караваевской от шоссе Кинешемского до улицы Индустриальной в городе Костроме	2024	2025
61	Ремонт дороги по улице Центральной 2-й от шоссе Кинешемского до улицы Мичуринцев в городе Костроме	2024	2025
62	Ремонт дороги по улице Мира от улицы Старо - караваевской до улицы Станкостроительной в городе Костроме	2024	2025
63	Ремонт дороги по улице Дачной от улицы Холмовой до улицы Евгения Ермакова в городе Костроме	2024	2025
64	Ремонт дороги по улице Проселочной от улицы Холмовой до улицы Дачной в городе Костроме	2024	2025
65	Строительство набережной Чернигинской	2022	2025-2026
66	Строительство автомобильных дорог общего пользования местного значения в поселке Первом (проезды Антроповский, Нерехтский, Судиславский, Межевской, Волгореченский, Вохомский, Боговаровский, Красносельский)	2023	2025-2027
67	Ремонт дороги по улице Гидростроительной от улицы Береговой до дома 3 по улице Гидростроительной в городе Костроме	2025	2026
68	Ремонт дороги по улице Славянской от переулка Водяного 2-го до дома 131 по улице Славянской в городе Костроме	2025	2026
69	Ремонт дороги по улице Нижне-Набережной от улицы Московской до улицы Набережной в городе Костроме	2025	2026
70	Ремонт дороги по улице Машиностроителей от улицы Беленогова Юрия до улицы Магистральной в городе Костроме	2025	2026
71	Ремонт дороги по улице Крупской от улицы Заволжской до улицы Фрунзе в городе Костроме	2025	2026
72	Ремонт дороги по улице Набережной от улицы Холмовой до улицы Магистральной в городе Костроме	2025	2026
73	Ремонт дороги по улице Полевой от улицы Костромской до дома 192 по улице Полевой в городе Костроме	2025	2026
74	Ремонт дороги по улице Красная Маевка от улицы Костромской до улицы Ленина в городе Костроме	2025	2026
75	Ремонт дороги по улице Партизанской от улицы Красная Маевка до улицы Берендеевской в городе Костроме	2025	2026
76	Ремонт дороги по улице Сплавщиков от улицы Боровой до проспекта Речного в городе Костроме	2025	2026

77	Ремонт дороги по улице Новоселов от шоссе Кинешемского до улицы Окружной в городе Костроме	2025	2026
78	Ремонт дороги по улице Лагерной от переулка Воскресенского до улицы Советской в городе Костроме	2025	2026
79	Ремонт дороги по переулку Воскресенскому от улицы Осыпной до переулка Крупяного в городе Костроме	2025	2026
80	Ремонт дороги по улице Борьбы от улицы Депутатской до улицы Ерохова в городе Костроме	2026	2027
81	Ремонт дороги по улице Бульварной от улицы Профсоюзной до дома 25 по улице Бульварной в городе Костроме	2026	2027
82	Ремонт дороги по улице Волжской от улицы Гагарина до дома 8 по улице Волжской в городе Костроме	2026	2027
83	Ремонт дороги по улице Деминской от улицы Локомотивной до улицы Зеленой в городе Костроме	2026	2027
84	Ремонт дороги по улице Ерохова от проспекта Текстильщиков до улицы Борьбы в городе Костроме	2026	2027
85	Ремонт дороги по улице Некрасова от улицы Беговой до улицы Новосельской в городе Костроме	2026	2027
86	Ремонт дороги по улице Поселковой от улицы 8 Марта до улицы Смирнова Юрия в городе Костроме	2026	2027
87	Ремонт дороги по улице Крестьянской от улицы Дзержинского до улицы Советской	2026	2027
88	Ремонт дороги по улице Овражной от улицы Дзержинского до улицы Советской	2026	2027
89	Ремонт дороги по улице Дружбы от улицы Димитрова до улицы Новоселов	2026	2027
90	Ремонт дороги по улице Окружной от улицы Димитрова до улицы Новоселов	2026	2027
91	Ремонт дороги по улице Долматова	2026	2027
92	Ремонт дороги по улице «Северной правды»	2026	2027
93	Ремонт дороги по улице Береговой от моста через реку Кострому до шоссе Некрасовского	2026	2027
94	Ремонт дороги по проспекту Речному от моста через реку Белилку до проезда Речного 7-го	2026	2027
95	Ремонт путепроводов в створе улицы Советской и шоссе Кинешемского	2025	2026-2027
96	Реконструкция моста через реку Ключевку	2025	2026-2027

2. Настоящее постановление подлежит официальному обнародованию (опубликованию) и размещению на официальном сайте Администрации города Костромы в информационно-телекоммуникационной сети «Интернет».

Глава Администрации города Костромы А.В. СМIRНОВ.

Администрация города Костромы

ПОСТАНОВЛЕНИЕ

5 апреля 2024 года

№ 544

О проведении пасхальной универсальной ярмарки на территории города Костромы

В соответствии с Федеральным законом от 6 октября 2003 года № 131-ФЗ «Об общих принципах организации местного самоуправления в Российской Федерации», постановлением администрации Костромской области от 22 декабря 2010 года № 422-а «О порядке организации ярмарок и продажи товаров (выполнения работ, оказания услуг) на них, а также требованиях к организации продажи товаров (выполнения работ, оказания услуг) на ярмарках на территории Костромской области», Планом организации ярмарок и продажи товаров (выполнения работ, оказания услуг) на них на территории города Костромы на 2024 год, утвержденным распоряжением начальника Управления экономики Администрации города Костромы от 20 декабря 2023 года № 170-р, руководствуясь статьями 42, 44, частью 1 статьи 57 Устава города Костромы,

ПОСТАНОВЛЯЮ:

1. Провести на территории города Костромы с 22 апреля по 26 мая 2024 года в районе рядов Красных пасхальную универсальную ярмарку (далее – Ярмарка) площадью 1526 квадратных метров на землях, государственная собственность на которые не разграничена, согласно ситуационному плану (приложение к настоящему постановлению).

2. Определить организатором Ярмарки Администрацию города Костромы в лице Управления экономики Администрации города Костромы (Проскурина И. Ю.).

3. Начальнику Управления экономики Администрации города Костромы Проскуриной И. Ю.:

3.1. в срок до 10 апреля 2024 года разработать и утвердить план мероприятий по организации Ярмарки и продажи товаров (выполнения работ, оказания услуг) на ней, а также определить режим работы Ярмарки, порядок организации Ярмарки, порядок предоставления мест для продажи товаров (выполнения работ, оказания услуг) на Ярмарке;

3.2. опубликовать в средствах массовой информации и разместить на официальном сайте Администрации города Костромы в информационно-телекоммуникационной сети «Интернет» план мероприятий по организации Ярмарки и продажи товаров (выполнения работ, оказания услуг) на ней;

3.3. обеспечить размещение в доступном для обозрения месте информации с указанием наименования организатора Ярмарки, места его нахождения, контактного телефона, режима работы Ярмарки;

3.4. обеспечить в рамках своей компетенции выполнение пользователями, физическими и юридическими лицами, непосредственно осуществляющими деятельность по продаже товаров (выполнению работ, оказанию услуг) на Ярмарке, требований по осуществлению продажи товаров (выполнения работ, оказания услуг) на Ярмарке с учетом требований, установленных законодательством Российской Федерации в сфере защиты прав потребителей, обеспечения санитарно-эпидемиологического благополучия населения, охраны окружающей среды и других установленных законодательством требований;

3.5. обеспечить условия для беспрепятственного доступа инвалидов и других маломобильных групп населения к торговым местам на Ярмарке в соответствии с законодательством Российской Федерации;

3.6. обеспечить выполнение иных функций организатора Ярмарки, предусмотренных пунктом 10 Порядка организации ярмарок и продажи товаров (выполнения работ, оказания услуг) на них на территории Костромской области, утвержденного постановлением администрации Костромской области от 22 декабря 2010 года № 422-а.

4. Управлению благоустройства Администрации города Костромы (Подойницына Т. А.) обеспечить установку на Ярмарке биотуалетов и контейнеров для мусора.

5. Управлению дорожной деятельности и транспортного обслуживания Администрации города Костромы (Колобов Е. Л.) обеспечить выполнение мероприятий:

5.1. по организации дорожного движения на период проведения Ярмарки;

5.2. по своевременной уборке территории и вывозу мусора.

6. Настоящее постановление подлежит официальному обнародованию (опубликованию) и размещению на официальном сайте Администрации города Костромы в информационно-телекоммуникационной сети «Интернет».

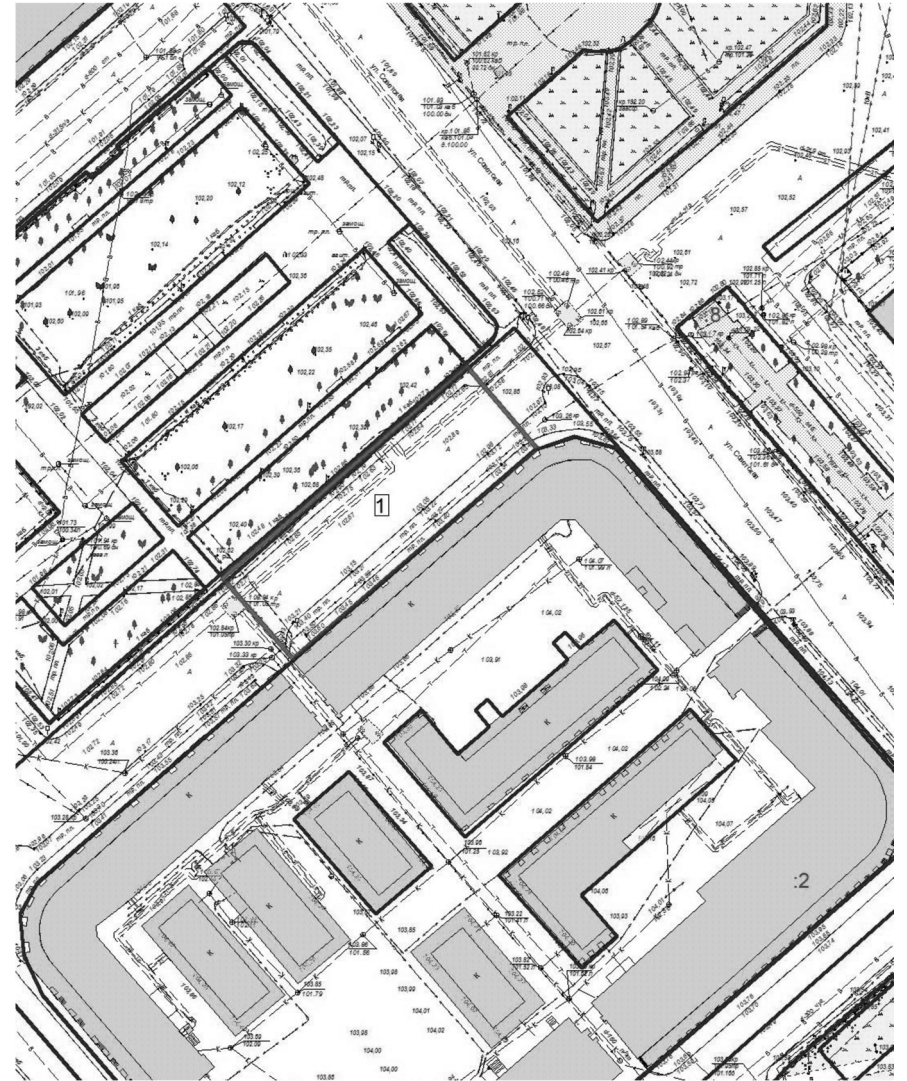
Глава Администрации города Костромы А.В. СМIRНОВ.

Приложение
к постановлению Администрации
города Костромы
от 5 апреля 2024 года № 544



Ситуационный план территории

для размещения пасхальной универсальной ярмарки
в районе рядов Красных



— границы ярмарки (1526 квадратных метров)

Администрация города Костромы

ПОСТАНОВЛЕНИЕ

12 апреля 2024 года

№ 607

О сносе незаконно размещенного объекта некапитального характера на территории города Костромы

В соответствии с Порядком сноса (демонтажа) незаконно размещенных объектов некапитального характера на территории города Костромы, утвержденным постановлением Администрации города Костромы от 14 июня 2019 года № 1009, принимая во внимание письма Управления имущественных и земельных отношений Администрации города Костромы от 26 июня 2023 года № 02-32исх-818/23, от 24 августа 2023 года № 02-32исх-1115/23, от 10 апреля 2024 года № 02-32исх-419/24, руководствуясь статьями 42, 44, частью 1 статьи 57 Устава города Костромы,

ПОСТАНОВЛЯЮ:

1. Произвести снос незаконно размещенного объекта некапитального характера (деревянная хозяйственная постройка, обшитая железом), расположенного в районе дома 16 по улице Фестивальной в городе Костроме (далее - незаконно размещенный некапитальный объект), собственник которого неизвестен, согласно ситуационному плану территории, прилагаемому к настоящему постановлению.

2. Управлению муниципальных инспекций Администрации города Костромы (Забродина Е. В.):

2.1. не позднее чем за три рабочих дня до сноса разместить на незаконно размещенном некапитальном объекте информацию о дате и времени его сноса;

2.2. составить акт о сносе незаконно размещенного некапитального объекта, указанного в пункте 1 настоящего постановления.

3. Муниципальному казенному учреждению города Костромы «Служба муниципального заказа по жилищно-коммунальному хозяйству» (Шилин А. А.):

3.1. организовать снос незаконно размещенного некапитального объекта не ранее чем через десять рабочих дней со дня официального опубликования настоящего постановления;

3.2. определить в соответствии с требованиями действующего законодательства место хранения снесенного незаконно размещенного некапитального объекта, составных его элементов, а также находящегося в нем имущества, не утратившего своих потребительских свойств;

3.3. в случае осуществления сноса путем демонтажа:

3.3.1. опечатать незаконно размещенный некапитальный объект с присвоением ему уникального номера;

3.3.2. передать снесенный незаконно размещенный некапитальный объект, составные его элементы по акту лицу, осуществляющему хранение;

3.4. в случае осуществления сноса путем разбора, если конструктивные характеристики незаконно размещенного некапитального объекта позволяют осуществить перемещение и (или) демонтаж его элементов с последующей сборкой без несоразмерного ущерба назначению и без изменения основных характеристик;

3.4.1. опечатать составные элементы незаконно размещенного некапитального объекта с присвоением уникального номера;

3.4.2. обеспечить перемещение составных элементов незаконно размещенного некапитального объекта на специальный пункт временного хранения, а также их передачу по акту лицу, осуществляющему хранение;

3.5. передать имущество, не утратившее своих потребительских свойств, находящееся в сносимом незаконно размещенном некапитальном объекте, по акту лицу, осуществляющему хранение;

3.6. обеспечить вывоз составных элементов незаконно размещенного некапитального объекта, утратившего в ходе сноса свои физические и функциональные характеристики, и имущества, утратившего свои потребительские свойства, находящегося в сносимом незаконно размещенном некапитальном объекте, как твердых коммунальных отходов, а также мусора, оставшегося после сноса такого объекта.

4. Муниципальному казенному учреждению города Костромы «Центр гражданской защиты города Костромы» (Ведров С. А.) при необходимости обеспечить доступ в незаконно размещенный некапитальный объект.

5. Муниципальному казенному учреждению города Костромы «Дорожное хозяйство» (Сутягин А. В.) обеспечить перемещение снесенного незаконно размещенного некапитального объекта, а также находящегося в нем имущества, не утратившего своих потребительских свойств, в место хранения, определенное муниципальным казенным учреждением города Костромы «Служба муниципального заказа по жилищно-коммунальному хозяйству».

6. Финансовое обеспечение реализации настоящего постановления является расходным обязательством города Костромы, осуществляемым за счет и в пределах бюджетных ассигнований, предусмотренных в соответствии с решением Думы города Костромы от 21 декабря 2023 года № 281 «О бюджете города Костромы на 2024 год и на плановый период 2025 и 2026 годов»:

6.1. в части реализации мероприятий, предусмотренных пунктом 3 настоящего постановления, по разделу 0500 «Жилищно-коммунальное хозяйство», подразделу 0503 «Благоустройство», целевой статье расходов 0320065070 «Прочие мероприятия», группе вида расходов 200 «Закупка товаров, работ и услуг для обеспечения государственных (муниципальных) нужд» классификации расходов бюджетов Российской Федерации;

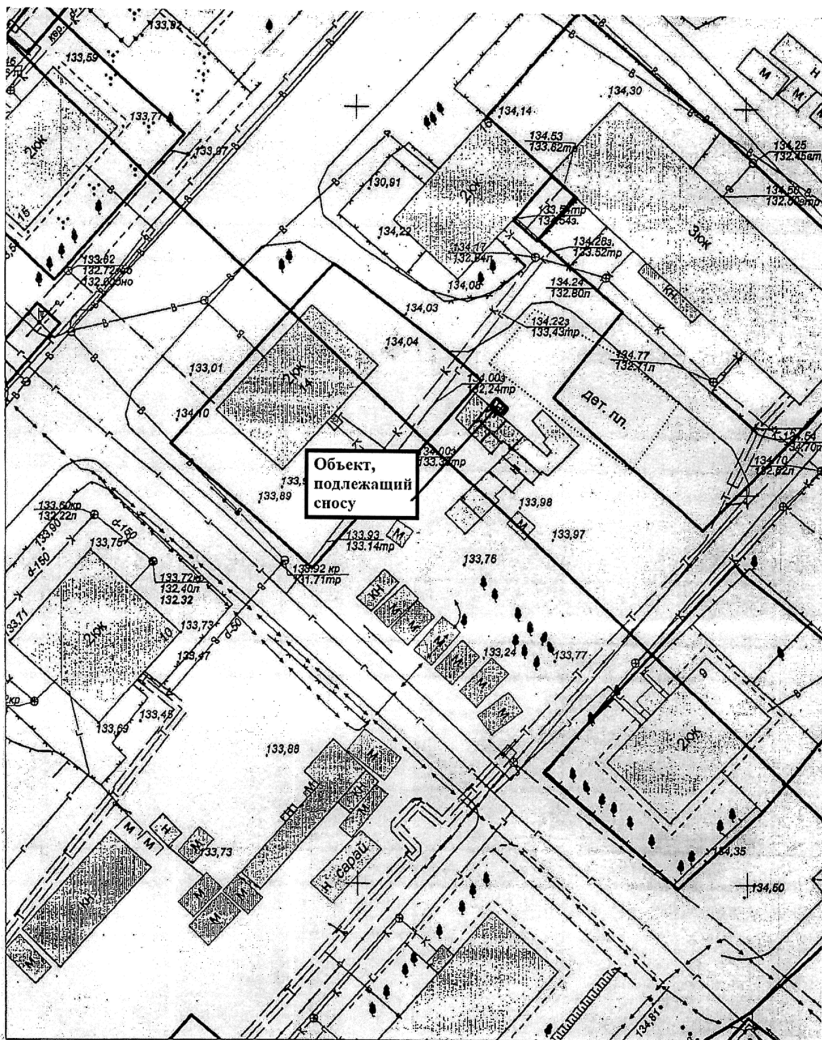
6.2. в части реализации мероприятия, предусмотренного пунктом 5 настоящего постановления, по разделу 0400 «Национальная экономика», подразделу 0409 «Дорожное хозяйство (дорожные фонды)», целевой статье расходов 0500011521 «Содержание и ремонт автомобильных дорог общего пользования», группе вида расходов 100 «Расходы на выплату персоналу в целях обеспечения выполнения функций государственными (муниципальными) органами, казенными учреждениями, органами управления государственными внебюджетными фондами», группе вида расходов 200 «Закупка товаров, работ и услуг для обеспечения государственных (муниципальных) нужд» классификации расходов бюджетов Российской Федерации.

7. Настоящее постановление подлежит официальному обнародованию (опубликованию) и размещению на официальном сайте Администрации города Костромы в информационно-телекоммуникационной сети «Интернет».

Глава Администрации города Костромы А.В. СМЕРНОВ.

Приложение к постановлению
Администрации города Костромы
от «12» апреля 2024 года № 604

Ситуационный план территории незаконно размещенного объекта некапитального характера, имеющего местоположение: Костромская область, город Кострома, в районе дома 16 по улице Фестивальной



Администрация города Костромы

ПОСТАНОВЛЕНИЕ

15 апреля 2024 года

№ 612

О признании утратившими силу отдельных постановлений
Администрации города Костромы

В целях обеспечения устойчивого развития территорий города Костромы, принимая во внимание постановление Администрации города Костромы от 27 июня 2023 года № 1111 «Об утверждении документации по планировке территории, ограниченной улицами Сусанина Ивана, Свердлова, 8 Марта, Войкова», руководствуясь статьями 42, 44, частью 1 статьи 57 Устава города Костромы,

ПОСТАНОВЛЯЮ:

1. Признать утратившими силу:

1.1. постановление Администрации города Костромы от 10 февраля 2016 года № 274 «Об утверждении проекта межевания территории, ограниченной улицами Сусанина Ивана, Свердлова, 8 Марта, Войкова»;

1.2. постановление Администрации города Костромы от 10 декабря 2019 года № 2367 «Об утверждении изменений в текстовую часть проекта межевания территории, ограниченной улицами Сусанина Ивана, Свердлова, 8 Марта, Войкова».

2. Настоящее постановление подлежит официальному обнародованию (опубликованию) в течение семи дней со дня его принятия и размещению на официальном сайте Администрации города Костромы в информационно-телекоммуникационной сети «Интернет», вступает в силу после официального обнародования (опубликования) и распространяется на правоотношения, возникшие с 27 июня 2023 года.

Глава Администрации города Костромы А.В. СМЕРНОВ.

ИЗВЕЩЕНИЕ О ПРОВЕДЕНИИ СОБРАНИЯ О СОГЛАСОВАНИИ МЕСТОПОЛОЖЕНИЯ ГРАНИЦЫ ЗЕМЕЛЬНОГО УЧАСТКА

Кадастровым инженером Корчагиной Ириной Викторовной, почтовый адрес: г. Кострома, ул. Ленина, дом 93а, e-mail: korchagina_iv79@mail.ru, тел. 8-909-253-99-33, номер регистрации в государственном реестре лиц, осуществляющих кадастровую деятельность – 11696, № квалификационного аттестата кадастрового инженера №44-11-54, в отношении земельного участка с кадастровым номером **44:27:050222:40**, расположенного по адресу: **г. Кострома, п. Северный, СТ Энергетик, участок 40**, выполняются кадастровые работы по уточнению местоположения границы земельного участка. Заказчиком кадастровых работ является Смирнов Николай Николаевич, проживающий по адресу: г. Кострома, ул. Красная Маёвка, д. 80, кв. 2. Контактный телефон: 8-920-640-44-93.

Собрание заинтересованных лиц по поводу согласования местоположения границы состоится по адресу: **г. Кострома, ул. Ленина, д. 93а - 21 мая 2024г. в 10 часов 00 минут**. С проектом межевого плана земельного участка можно ознакомиться по адресу: г. Кострома, ул. Ленина, д.93а (за исключением выходных и праздничных дней).

Требования о проведении согласования местоположения границ земельных участков на местности принимаются с **20 апреля 2024г. по 20 мая 2024г.**, обоснованные возражения о местоположении границ земельных участков после ознакомления с проектом межевого плана принимаются с **20 апреля 2024г. по 20 мая 2024г.**, по адресу: г. Кострома, ул. Ленина, д.93а (за исключением выходных и праздничных дней).

Смежные земельные участки, в отношении местоположения границ которых проводится согласование: земельный участок, с кадастровым номером **44:27:050222:41** (г. Кострома, п. Северный, СТ Энергетик, участок 41); земельный участок, с кадастровым номером **44:27:050222:54** (г. Кострома, п. Северный, СТ Энергетик, Земли общего пользования); и иные смежные земельные участки, расположенные в кадастровых кварталах **44:27:050221; 44:27:050222** (г. Кострома, п. Северный, СТ Энергетик).

При проведении согласования местоположения границ при себе необходимо иметь документ, удостоверяющий личность, а также документы о правах на земельный участок (часть 12 статьи 39, часть 2 статьи 40 Федерального закона от 24 июля 2007г. №221-ФЗ «О кадастровой деятельности»).

ИЗВЕЩЕНИЕ О ПРОВЕДЕНИИ СОБРАНИЯ О СОГЛАСОВАНИИ МЕСТОПОЛОЖЕНИЯ ГРАНИЦЫ ЗЕМЕЛЬНОГО УЧАСТКА

Кадастровым инженером Уразалиевой Екатериной Петровной, почтовый адрес: Костромская область, Костромской р-н, с. Минское, улица Куколевского, дом 7, кв. 84, e-mail: katya.urazalieva@mail.ru, тел. 8-910-809-45-46, номер регистрации в государственном реестре лиц, осуществляющих кадастровую деятельность - 20621, № квалификационного аттестата кадастрового инженера №44-12-88, в отношении земельного участка с кадастровым номером **44:27:020513:273**, расположенного по адресу: **г. Кострома, СНТ сад Солонка, участок 285**, выполняются кадастровые работы по уточнению местоположения границы земельного участка. Заказчиком кадастровых работ является Наливайкин Андрей Александрович, проживающий по адресу: г. Кострома, СНТ сад Солонка, участок 287. Контактный телефон: 8-929-094-75-10.

Собрание заинтересованных лиц по поводу согласования местоположения границы состоится по адресу: **г. Кострома, ул. Ленина, д. 93а - 21 мая 2024г. в 11 часов 30 минут**. С проектом межевого плана земельного участка можно ознакомиться по адресу: г. Кострома, ул. Ленина, д.93а (за исключением выходных и праздничных дней).

Требования о проведении согласования местоположения границ земельных участков на местности принимаются с **20 апреля 2024г. по 20 мая 2024г.**, обоснованные возражения о местоположении границ земельных участков после ознакомления с проектом межевого плана принимаются с **20 апреля 2024г. по 20 мая 2024г.**, по адресу: г. Кострома, ул. Ленина, д.93а (за исключением выходных и праздничных дней).

Смежные земельные участки, в отношении местоположения границ которых проводится согласование: земельный участок, с кадастровым номером **44:27:020513:274** (г. Кострома, СНТ сад Солонка, участок 286); земельный участок, с кадастровым номером **44:27:020513:265** (г. Кострома, СНТ сад Солонка, участок 277); земельный участок, с кадастровым номером **44:27:020513:306** (г. Кострома, СНТ сад Солонка, Земли общего пользования); и иные смежные земельные участки, расположенные в кадастровом квартале

44:27:020513 (г. Кострома, СНТ сад Солонка).

При проведении согласования местоположения границ при себе необходимо иметь документ, удостоверяющий личность, а также документы о правах на земельный участок (часть 12 статьи 39, часть 2 статьи 40 Федерального закона от 24 июля 2007г. №221-ФЗ «О кадастровой деятельности»).

ИЗВЕЩЕНИЕ О ПРОВЕДЕНИИ СОБРАНИЯ О СОГЛАСОВАНИИ МЕСТОПОЛОЖЕНИЯ ГРАНИЦЫ ЗЕМЕЛЬНОГО УЧАСТКА

Кадастровым инженером Уразалиевой Екатериной Петровной, почтовый адрес: Костромская область, Костромской р-н, с. Минское, улица Куколевского, дом 7, кв. 84, e-mail: katya.uzalievva@mail.ru, тел. 8-910-809-45-46, номер регистрации в государственном реестре лиц, осуществляющих кадастровую деятельность - 20621, № квалификационного аттестата кадастрового инженера №44-12-88, в отношении земельного участка с кадастровым номером **44:27:020513:274**, расположенного по адресу: **г. Кострома, СНТ сад Солонка, участок 286**, выполняются кадастровые работы по уточнению местоположения границы земельного участка. Заказчиком кадастровых работ является Наливайкин Андрей Александрович, проживающий по адресу: г. Кострома, СНТ сад Солонка, участок 287. Контактный телефон: 8-929-094-75-10.

Собрание заинтересованных лиц по поводу согласования местоположения границы состоится по адресу: **г. Кострома, ул. Ленина, д. 93а - 21 мая 2024г. в 11 часов 30 минут**. С проектом межевого плана земельного участка можно ознакомиться по адресу: г. Кострома, ул. Ленина, д.93а (за исключением выходных и праздничных дней).

Требования о проведении согласования местоположения границ земельных участков на местности принимаются с **20 апреля 2024г. по 20 мая 2024г.**, обоснованные возражения о местоположении границ земельных участков после ознакомления с проектом межевого плана принимаются с **20 апреля 2024г. по 20 мая 2024г.**, по адресу: г. Кострома, ул. Ленина, д.93а (за исключением выходных и праздничных дней).

Смежные земельные участки, в отношении местоположения границ которых проводится согласование: земельный участок, с кадастровым номером **44:27:020513:273** (г. Кострома, СНТ сад Солонка, участок 285); земельный участок, с кадастровым номером **44:27:020513:265** (г. Кострома, СНТ сад Солонка, участок 277); земельный участок, с кадастровым номером **44:27:020513:306** (г. Кострома, СНТ сад Солонка, Земли общего пользования); и иные смежные земельные участки, расположенные в кадастровом квартале **44:27:020513** (г. Кострома, СНТ сад Солонка).

При проведении согласования местоположения границ при себе необходимо иметь документ, удостоверяющий личность, а также документы о правах на земельный участок (часть 12 статьи 39, часть 2 статьи 40 Федерального закона от 24 июля 2007г. №221-ФЗ «О кадастровой деятельности»).

ИЗВЕЩЕНИЕ О ПРОВЕДЕНИИ СОБРАНИЯ О СОГЛАСОВАНИИ МЕСТОПОЛОЖЕНИЯ ГРАНИЦЫ ЗЕМЕЛЬНОГО УЧАСТКА

Кадастровым инженером Уразалиевой Екатериной Петровной, почтовый адрес: Костромская область, Костромской р-н, с. Минское, улица Куколевского, дом 7, кв. 84, e-mail: katya.uzalievva@mail.ru, тел. 8-910-809-45-46, номер регистрации в государственном реестре лиц, осуществляющих кадастровую деятельность - 20621, № квалификационного аттестата кадастрового инженера №44-12-88, в отношении земельного участка с кадастровым номером **44:27:020513:275**, расположенного по адресу: **г. Кострома, СНТ сад Солонка, участок 287**, выполняются кадастровые работы по уточнению местоположения границы земельного участка. Заказчиком кадастровых работ является Наливайкин Андрей Александрович, проживающий по адресу: г. Кострома, СНТ сад Солонка, участок 287. Контактный телефон: 8-929-094-75-10.

Собрание заинтересованных лиц по поводу согласования местоположения границы состоится по адресу: **г. Кострома, ул. Ленина, д. 93а - 21 мая 2024г. в 11 часов 30 минут**. С проектом межевого плана земельного участка можно ознакомиться по адресу: г. Кострома, ул. Ленина, д.93а (за исключением выходных и праздничных дней).

Требования о проведении согласования местоположения границ земельных участков на местности принимаются с **20 апреля 2024г. по 20 мая 2024г.**, обоснованные возражения о местоположении границ земельных участков после ознакомления с проектом межевого плана принимаются с **20 апреля 2024г. по 20 мая 2024г.**, по адресу: г. Кострома, ул. Ленина, д.93а (за исключением выходных и праздничных дней).

Смежные земельные участки, в отношении местоположения границ которых проводится согласование: земельный участок, с кадастровым номером **44:27:020513:280** (г. Кострома, СНТ сад Солонка, участок 293); земельный участок, с кадастровым номером **44:27:020513:281** (г. Кострома, СНТ сад Солонка, участок 294); земельный участок, с кадастровым номером **44:27:020513:306** (г. Кострома, СНТ сад Солонка, Земли общего пользования); и иные смежные земельные участки, расположенные в кадастровом квартале **44:27:020513** (г. Кострома, СНТ сад Солонка).

При проведении согласования местоположения границ при себе необходимо иметь документ, удостоверяющий личность, а также документы о правах на земельный участок (часть 12 статьи 39, часть 2 статьи 40 Федерального закона от 24 июля 2007г. №221-ФЗ «О кадастровой деятельности»).

ИЗВЕЩЕНИЕ О ПРОВЕДЕНИИ СОБРАНИЯ О СОГЛАСОВАНИИ МЕСТОПОЛОЖЕНИЯ ГРАНИЦЫ ЗЕМЕЛЬНОГО УЧАСТКА

Кадастровым инженером ИП Баданиной Анной Сергеевной, г. Кострома, ул. Ново-Полянская, д.10, кв.94, ukc44@mail.ru, тел. 89203874464, № регистрации в государственном реестре лиц, осуществляющих кадастровую деятельность - 27573, выполняются кадастровые работы в отношении земельного участка с кадастровым номером 44:27:040642:99, расположенного: Местоположение установлено относительно ориентира, расположенного в границах участка. Почтовый адрес ориентира: Костромская область, р-н Костромской, г Кострома, ул Никитская, гаражный кооператив №28, бокс №67.

заказчиком кадастровых работ является Найнов А.В., почтовый адрес: Костромская обл., г. Кострома, ул. Свердлова, д.35, корп.4, кв.10, тел. 89203808160.

Собрание по поводу согласования местоположения границ земельных участков состоится по адресу: Костромская область, г Кострома, ул Никитская, гаражный кооператив №28, бокс №67. «20» мая 2024 г. в «11» часов «00» минут.

С проектом межевого плана земельных участков можно ознакомиться по адресу: Костромская обл., г. Кострома, ул. Комсомольская, д.65Б, офис 11.

Обоснованные возражения по проекту межевого плана и требования о проведении согласования местоположения границ земельных участков на местности принимаются с «19» апреля 2024 г. по «19» мая 2024 г. по адресу: Костромская обл., г. Кострома, ул. Комсомольская, д.65Б, офис 11.

Смежные земельные участки, с правообладателями которого требуется согласовать местоположение границ земельного участка:

44:27:040642:100, расположенного: Костромская область, р-н Костромской, г Кострома, ул Никитская, гаражный кооператив №28, бокс №68,

44:27:040642:98, расположенного: Костромская область, р-н Костромской, г Кострома, ул Никитская, гаражный кооператив №28, бокс №66:

44:27:040642:6, расположенного: Местоположение установлено относительно ориентира, расположенного в границах участка. Почтовый адрес ориентира: Костромская область, р-н Костромской, г Кострома, ул Никитская, гаражный кооператив №28 и земельные участки, расположенные в кадастровом квартале 44:27:040642.

При проведении согласования местоположения границ при себе необходимо иметь документ, удостоверяющий личность, а также документы о правах на земельный участок (часть 12 статьи 39, часть 2 статьи 40 Федерального закона от 24 июля 2007 года N 221-ФЗ "О кадастровой деятельности").

ИЗВЕЩЕНИЕ О ПРОВЕДЕНИИ СОБРАНИЯ О СОГЛАСОВАНИИ МЕСТОПОЛОЖЕНИЯ ГРАНИЦЫ ЗЕМЕЛЬНОГО УЧАСТКА

Кадастровым инженером Кижикиной Ольгой Владимировной, № регистрации в государственном реестре лиц, осуществляющих кадастровую деятельность 2242, тел. (4942) 45-33-81, г. Кострома, ул. М. Новикова,4в, E-mail: kadastr44@mail.ru в отношении земельного участка, расположенного по адресу: г. Кострома, Речной 2-й пр-д, д.22 с кадастровым № 44:27:020224:42 выполняются кадастровые работы по уточнению местоположения границы и площади земельного участка. Заказчиком кадастровых работ является Захарова С.Н (тел. 8-953-651-93-01, адрес проживания: г. Кострома, Речной 2-й пр-д, д.22). Собрание заинтересованных лиц по поводу согласования местоположения границы состоится по адресу: г. Кострома, ул. М. Новикова, д.4в «21» мая 2024 г. в 09 ч.30 мин.

С проектом межевого плана земельного участка можно ознакомиться по адресу: г. Кострома, ул. М. Новикова, д.4в. Требования о проведении согласования местоположения границ на местности принимаются с 22 апреля 2024 г. по 20 мая 2024 г. обоснованные возражения о местоположении границ земельных участков после ознакомления с проектом межевого плана принимаются с 22 апреля 2024 г. по 20 мая 2024 г. по адресу: г. Кострома, ул. М. Новикова, д.4в. (кроме праздничных и выходных дней).

Земельные участки, с правообладателями которых требуется согласовать местоположение границы: земельный участок, расположенный по адресу: г. Кострома, Речной 2-й пр-д, д.20 с К№ 44:27:020224:6; г. Кострома, Речной 2-й пр-д, д.24 с К№ 44:27:020224:7; г. Кострома, Речной 1-й пр-д, д.21 с К№ 44:27:020224:25, 44:27:020224:26, 44:27:020224:48;

При проведении согласования местоположения границ при себе необходимо иметь документ, удостоверяющий личность, а также документы о правах на земельный участок (часть 12 статьи 39, часть 2 статьи 40 Федерального закона от 24.07.2007г. №221-ФЗ «О кадастровой деятельности»).

ИЗВЕЩЕНИЕ О ПРОВЕДЕНИИ СОБРАНИЯ О СОГЛАСОВАНИИ МЕСТОПОЛОЖЕНИЯ ГРАНИЦЫ ЗЕМЕЛЬНОГО УЧАСТКА

Кадастровым инженером Кижикиной Ольгой Владимировной, № регистрации в государственном реестре лиц, осуществляющих кадастровую деятельность 2242, тел. (4942) 45-33-81, г. Кострома, ул. М. Новикова,4в, E-mail: kadastr44@mail.ru в отношении земельного участка, расположенного по адресу: г Кострома, п Северный, СТ "Восход-2" (земли общего пользования) с кадастровым № 44:27:050216:53 выполняются кадастровые работы по уточнению местоположения границы и площади земельного участка. Заказчиком кадастровых работ является Смирнова Л.А. (тел. 89536449750, адрес проживания: г. Кострома, д. Посошниково, д.5). Собрание заинтересованных лиц по поводу согласования местоположения границы состоится по адресу: г. Кострома, ул. М. Новикова, д.4в «21» мая 2024 г. в 10 ч.00 мин.

С проектом межевого плана земельного участка можно ознакомиться по адресу: г. Кострома, ул. М. Новикова, д.4в. Требования о проведении согласования

местоположения границ на местности принимаются с 22 апреля 2024 г. по 20 мая 2024 г. обоснованные возражения о местоположении границ земельных участков после ознакомления с проектом межевого плана принимаются с 22 апреля 2024 г. по 20 мая 2024 г. по адресу: г. Кострома, ул. М. Новикова, д.4в. (кроме праздничных и выходных дней).

Земельные участки, с правообладателями которых требуется согласовать местоположение границы: земельный участок, расположенный по адресу: г. Кострома, д. Посошниково, д.9 с К№ 44:27:050402:9; г. Кострома, д. Посошниково, д.11 с К№ 44:27:050402:16; г. Кострома, п. Северный, СТ "Восход-2", участок №3 с К№ 44:27:050216:3; участок №4 с К№ 44:27:050216:4; участок №9 с К№ 44:27:050216:9; участок №11 с К№ 44:27:050216:11; участок №17 с К№ 44:27:050216:17; участок №18 с К№ 44:27:050216:18; участок №19 с К№ 44:27:050216:19; участок №25 с К№ 44:27:050216:25; участок №26 с К№ 44:27:050216:26; участок №27 с К№ 44:27:050216:27; участок №29 с К№ 44:27:050216:29; участок №30 с К№ 44:27:050216:30; участок №40 с К№ 44:27:050216:40; участок №44 с К№ 44:27:050216:44; участок №46 с К№ 44:27:050216:46; участок №50 с К№ 44:27:050216:50;

При проведении согласования местоположения границ при себе необходимо иметь документ, удостоверяющий личность, а также документы о правах на земельный участок (часть 12 статьи 39, часть 2 статьи 40 Федерального закона от 24.07.2007г. №221-ФЗ «О кадастровой деятельности»).

ИЗВЕЩЕНИЕ О ПРОВЕДЕНИИ СОБРАНИЯ О СОГЛАСОВАНИИ МЕСТОПОЛОЖЕНИЯ ГРАНИЦЫ ЗЕМЕЛЬНОГО УЧАСТКА

Кадастровым инженером Кижикиной Ольгой Владимировной, № регистрации в государственном реестре лиц, осуществляющих кадастровую деятельность 2242, тел. (4942) 45-33-81, г. Кострома, ул. М. Новикова,4в, E-mail: kadastr44@mail.ru в отношении земельного участка, расположенного по адресу: г. Кострома, СНТ Юбилейный (Первомайский), участок №277 с кадастровым № 44:27:020501:293 выполняются кадастровые работы по уточнению местоположения границы и площади земельного участка. Заказчиком кадастровых работ является Соболева Е.Б. (тел. 8962-188-8333, адрес проживания: г. Кострома, м/р-он, Давыдовский-2, д.67, кв.41). Собрание заинтересованных лиц по поводу согласования местоположения границы состоится по адресу: г. Кострома, ул. М. Новикова, д.4в «21» мая 2024 г. в 09 ч.00 мин.

С проектом межевого плана земельного участка можно ознакомиться по адресу: г. Кострома, ул. М. Новикова, д.4в. Требования о проведении согласования местоположения границ на местности принимаются с 22 апреля 2024 г. по 20 мая 2024 г. обоснованные возражения о местоположении границ земельных участков после ознакомления с проектом межевого плана принимаются с 22 апреля 2024 г. по 20 мая 2024 г. по адресу: г. Кострома, ул. М. Новикова, д.4в. (кроме праздничных и выходных дней).

Земельные участки, с правообладателями которых требуется согласовать местоположение границы: земельный участок, расположенный по адресу: г. Кострома, СНТ Юбилейный (Первомайский), участок №276 с кадастровым № 44:27:020501:292; г. Кострома, СНТ Юбилейный (Первомайский), участок №300 с кадастровым № 44:27:020501:300; При проведении согласования местоположения границ при себе необходимо иметь документ, удостоверяющий личность, а также документы о правах на земельный участок (часть 12 статьи 39, часть 2 статьи 40 Федерального закона от 24.07.2007г. №221-ФЗ «О кадастровой деятельности»).

ИЗВЕЩЕНИЕ О ПРОВЕДЕНИИ СОБРАНИЯ О СОГЛАСОВАНИИ МЕСТОПОЛОЖЕНИЯ ГРАНИЦЫ ЗЕМЕЛЬНОГО УЧАСТКА

Кадастровым инженером Соколовой Верой Павловной, № регистрации в государственном реестре лиц, осуществляющих кадастровую деятельность 32159, тел. (4942) 45-33-81, г. Кострома, ул. М. Новикова,4в, E-mail: kadastr44@mail.ru в отношении земельного участка, расположенного по адресу: Костромская область, г. Кострома, п. Козелино, СТ завода Строммашина "Юбилейное" уч. № 115 выполняются кадастровые работы по уточнению местоположения границы и площади земельного участка с кадастровым № 44:27:090206:115.

Заказчиком кадастровых работ является Комаров А.Н. (тел. 8-962-183-74-00, почтовый адрес: г. Кострома, мкр. Давыдовский-1, дом 24, кв.26).

Собрание заинтересованных лиц по поводу согласования местоположения границы состоится по адресу: Костромская область, г. Кострома, п. Козелино, СТ "Юбилейное" уч. № 115 «20» мая 2024г. в 09ч.00 мин.

С проектом межевого плана земельного участка можно ознакомиться по адресу: г. Кострома, ул. М. Новикова, д.4в.

Требования о проведении согласования местоположения границ на местности принимаются с 19 апреля 2024г. по 17 мая 2024г., обоснованные возражения о местоположении границ земельных участков после ознакомления с проектом межевого плана принимаются с 19 апреля 2024г. по 17 мая 2024г, по адресу: г. Кострома, ул. М. Новикова, д.4в.

Земельные участки, с правообладателями которых требуется согласовать местоположение границы: Костромская область, г. Кострома, п. Козелино, СТ "Юбилейное", земли общего пользования с кадастровым № 44:27:090206:286; Костромская область, г. Кострома, п. Козелино, СТ "Юбилейное", уч. № 81 с кадастровым № 44:27:090206:81; Костромская область, г. Кострома, п. Козелино, СТ завода Строммашина "Юбилейное", уч. № 114 с кадастровым № 44:27:090206:114; При проведении согласования местоположения границ при себе необходимо иметь документ, удостоверяющий личность, а также документы о правах на земельный участок (часть 12 статьи 39, часть 2 статьи 40 Федерального закона от 24.07.2007г. №221-ФЗ «О кадастровой деятельности»).

ИЗВЕЩЕНИЕ О ПРОВЕДЕНИИ СОБРАНИЯ О СОГЛАСОВАНИИ МЕСТОПОЛОЖЕНИЯ ГРАНИЦЫ ЗЕМЕЛЬНОГО УЧАСТКА

Кадастровым инженером Соколовой Верой Павловной, № регистрации в государственном реестре лиц, осуществляющих кадастровую деятельность 32159, тел. (4942) 45-33-81, г. Кострома, ул. М. Новикова,4в, E-mail: kadastr44@mail.ru в отношении земельного участка, расположенного по адресу: Костромская область, г. Кострома, п. Козелино, СТ "Юбилейное" уч. № 151 выполняются кадастровые работы по уточнению местоположения границы и площади земельного участка с кадастровым № 44:27:090206:151.

Заказчиком кадастровых работ является Лебедева О.А. (тел. 8-915-927-37-11, почтовый адрес: г. Кострома, ул. Крупская, дом 23А, кв.1).

Собрание заинтересованных лиц по поводу согласования местоположения границы состоится по адресу: Костромская область, г. Кострома, п. Козелино, СТ "Юбилейное" уч. № 151 «20» мая 2024г. в 09ч.30 мин.

С проектом межевого плана земельного участка можно ознакомиться по адресу: г. Кострома, ул. М. Новикова, д.4в.

Требования о проведении согласования местоположения границ на местности принимаются с 19 апреля 2024г. по 17 мая 2024г., обоснованные возражения о местоположении границ земельных участков после ознакомления с проектом межевого плана принимаются с 19 апреля 2024г. по 17 мая 2024г, по адресу: г. Кострома, ул. М. Новикова, д.4в.

Земельные участки, с правообладателями которых требуется согласовать местоположение границы: Костромская область, г. Кострома, п. Козелино, СТ "Юбилейное", земли общего пользования с кадастровым № 44:27:090206:286; Костромская область, г. Кострома, п. Козелино, СТ "Юбилейное", уч. № 184 с кадастровым № 44:27:090206:184; При проведении согласования местоположения границ при себе необходимо иметь документ, удостоверяющий личность, а также документы о правах на земельный участок (часть 12 статьи 39, часть 2 статьи 40 Федерального закона от 24.07.2007г. №221-ФЗ «О кадастровой деятельности»).

ИЗВЕЩЕНИЕ О ПРОВЕДЕНИИ СОБРАНИЯ О СОГЛАСОВАНИИ МЕСТОПОЛОЖЕНИЯ ГРАНИЦЫ ЗЕМЕЛЬНОГО УЧАСТКА

Кадастровым инженером Киселевой Ольгой Леонидовной, специалистом ООО «Региональное бюро кадастровых работ», 156013. Костромская обл., г. Кострома, ул. Маршала Новикова, д.22/22, оф.10, номер регистрации в государственном реестре лиц осуществляющих кадастровую деятельность 2243, o.l.kiseleva@mail.ru, тел. 8 (4942)467-543,

выполняются кадастровые работы в отношении земельного участка с кадастровым номером 44:27:020405:70, расположенного: Костромская обл., г. Кострома, 6,5 км Вологодского шоссе, СТ «Майский» уч.68.

Заказчиком кадастровых работ является Куликова А. С., почтовый адрес: Костромская обл., г. Кострома, п-т Текстильщиков д. 26а кв.16 тел. 89065249258.

Собрание по поводу согласования местоположения границы земельного участка состоится по адресу: Костромская обл., г. Кострома, 6,5 км Вологодского шоссе, СТ «Майский» уч.68. «20» мая 2024 г. в «10» часов «00» минут.

С проектом межевого плана земельного участка можно ознакомиться по адресу: Костромская обл., г. Кострома, ул. Маршала Новикова, д.22/22, офис № 10.

Требования о проведении согласования местоположения границ земельных участков на местности принимаются с «19» апреля 2024 г. по «19» мая 2024 г. по адресу: Костромская обл., г. Кострома, ул. Маршала Новикова, д.22/22, офис № 10, обоснованные возражения о местоположении границ земельных участков после ознакомления с проектом межевого плана принимаются с «19» апреля 2024 г. по «19» мая 2024 г. по адресу: Костромская обл., г. Кострома, ул. Маршала Новикова, д.22/22, офис № 10.

Смежные земельные участки, с правообладателями которых требуется согласовать местоположение границ земельных участков:

1. Земельный участок с кадастровым номером 44:27:020405:69 расположенный: Костромская обл. г. Кострома, 6,5 км Вологодского шоссе, СТ «Майский» уч.66.

2. Земельный участок с кадастровым номером 44:27:020405:92 расположенный: Костромская обл. г. Кострома, 6,5 км Вологодского шоссе, СТ «Майский» уч.91.

При проведении согласования местоположения границ при себе необходимо иметь документ, удостоверяющий личность, а также документы о правах на земельный участок (часть 12 статьи 39, часть 2 статьи 40 Федерального закона от 24 июля 2007 года N 221-ФЗ "О кадастровой деятельности").

Администрация города Костромы

ПОСТАНОВЛЕНИЕ

11 апреля 2024 года

№ 601

О проведении месячников пожарной безопасности на территории города Костромы и усилении мер по предупреждению пожаров в весенне-летний и осенне-зимний пожароопасные периоды в 2024 году

В целях повышения пожарной безопасности на территории города Костромы, в соответствии с пунктом 10 части 1 статьи 16 Федерального закона от 6 октября 2003 года № 131-ФЗ «Об общих принципах организации местного самоуправления в Российской Федерации», Федеральным законом от 21 декабря 1994 года № 69-ФЗ «О пожарной безопасности», постановлением Правительства Российской Федерации от 16 сентября 2020 года № 1479 «Об утверждении Правил противопожарного режима в Российской Федерации», Законом Костромской области от 22 ноября 2000 года № 124-ЗКО «О пожарной безопасности на территории Костромской области», постановлением Главы города Костромы от 30 ноября 2007 года № 2970 «Об обеспечении первичных мер пожарной безопасности в границах города Костромы», руко-

водствуясь статьями 42, 44, частью 1 статьи 57 Устава города Костромы,

ПОСТАНОВЛЯЮ:

1. Провести в 2024 году на территории города Костромы с 15 апреля по 15 мая и с 16 сентября по 16 октября месячники пожарной безопасности.

2. Рекомендовать руководителям организаций и индивидуальным предпринимателям, осуществляющим деятельность по управлению многоквартирными домами, оказывающим услуги и (или) выполняющим работы по содержанию и ремонту общего имущества в многоквартирных домах на территории города Костромы:

2.1. разработать план его проведения в находящемся на обслуживании жилищном фонде, в котором предусмотреть мероприятия:

2.1.1. по ремонту и техническому обслуживанию внутридомовой инженерной системы газоснабжения, печного отопления, а также дымовых труб (дымоходов) и противопожарного водоснабжения;

2.1.2. по очистке от сгораемого мусора придомовых территорий, чердачных, подвальных и технических помещений, закрытию этих помещений на замки, исключению применения сгораемых материалов для утепления чердачных покрытий, расширительных баков и теплопроводов;

2.1.3. по очистке противопожарных разрывов между зданиями и сооружениями от сухой травы, мусора и других горючих предметов, недопущению сжигания мусора на прилегающих к домам территориях;

2.1.4. по обрезке деревьев и ликвидации препятствий, мешающих подъезду пожарной техники к многоквартирным домам;

2.1.5. по обследованию внутридомовых сетей электроснабжения;

2.1.6. иные мероприятия, необходимые для обеспечения первичных мер пожарной безопасности;

2.2. в ходе проведения месячников пожарной безопасности:

2.2.1. уделить особое внимание пожарной безопасности домов, в которых расположены жилые помещения муниципального специализированного жилищного фонда, техническому обслуживанию внутридомовых электрических сетей, а также устранению замечаний, выданных ранее и выдаваемых в ходе месячников пожарной безопасности государственными инспекторами Территориального отдела надзорной деятельности и профилактической работы города Костромы Управления надзорной деятельности и профилактической работы Главного управления Министерства Российской Федерации по делам гражданской обороны, чрезвычайным ситуациям и ликвидации последствий стихийных бедствий по Костромской области (далее - Территориальный отдел надзорной деятельности и профилактической работы города Костромы);

2.2.2. провести в соответствии с Правилами и нормами технической эксплуатации жилищного фонда, утвержденными постановлением Государственного Комитета Российской Федерации по строительству и жилищно-коммунальному комплексу от 27 сентября 2003 года № 170, технические осмотры находящихся на обслуживании многоквартирных домов;

2.2.3. проинструктировать нанимателей, арендаторов и собственников жилых помещений о порядке их содержания, эксплуатации инженерного оборудования и правилах пожарной безопасности;

2.3. Управлению жилищно-коммунального хозяйства Администрации города Костромы (Кургинова О. О.), в ходе месячников пожарной безопасности осуществлять взаимодействие с организациями и индивидуальными предпринимателями, осуществляющими деятельность по управлению многоквартирными домами в городе Костроме, в которых расположены жилые помещения муниципального жилищного фонда, по вопросам обеспечения в многоквартирных домах требований пожарной безопасности.

3. Муниципальному унитарному предприятию города Костромы «Костромагорводоканал» (Пылев П. Е.) в ходе проведения месячников пожарной безопасности:

3.1. проверить наличие указателей пожарных гидрантов;

3.2. осуществить совместно с 1-м пожарно-спасательным отрядом федеральной противопожарной службы государственной противопожарной службы (по Костромской области) Главного управления МЧС России по Костромской области (Смирнов А. С.) проверку технического состояния пожарных гидрантов, по результатам которой составить сводный акт поверки пожарных гидрантов на территории города Костромы;

3.3. в течение десяти дней после получения акта поверки пожарных гидрантов составить план ремонта, замены и устранения других недостатков пожарных гидрантов, предоставить его в Управление территориальной безопасности Администрации города Костромы и в Управление жилищно-коммунального хозяйства Администрации города Костромы;

3.4. организовать совместно с юридическими лицами и индивидуальными предпринимателями, осуществляющими деятельность по управлению многоквартирными домами, оказывающими услуги и (или) выполняющими работы по содержанию и ремонту общего имущества в многоквартирных домах на территории города Костромы, в пределах своей компетенции, работы по очистке колодцев с пожарными гидрантами на прилегающих к многоквартирному дому территориях;

3.5. предоставлять в Территориальный отдел надзорной деятельности и профилактической работы города Костромы и Управление территориальной безопасности Администрации города Костромы сведения о проделанных работах в соответствии с пунктами 3.2 - 3.5 настоящего постановления.

4. Муниципальному казенному учреждению города Костромы «Дорожное хозяйство» (Сутягин А. В.) организовать работы по содержанию проезжей части автомобильных дорог местного значения города Костромы в нормативном состоянии с целью беспрепятственного проезда к пожарным гидрантам.

5. Рекомендовать владельцам частного жилищного фонда привести жилые дома, хозяйственные постройки, прилегающую к ним территорию в состояние, отвечающее требованиям пожарной безопасности в соответствии с Правилами противопожарного режима в Российской Федерации, утвержденными постановлением Правительства Российской Федерации от 16 сентября 2020 года № 1479 «Об утверждении Правил противопожарного режима в Российской Федерации».

6. Рекомендовать руководителям организаций и индивидуальным предпринимателям города Костромы принять активное участие в проведении месячников пожарной безопасности путем приведения своих объектов и прилегающей к ним территории в состояние, отвечающее требованиям пожарной безопасности, в соответствии с Правилами противопожарного режима в Российской Федерации утвержденными постановлением Правительства Российской Федерации от 16 сентября 2020 года № 1479 «Об утверждении Правил противопожарного режима в Российской Федерации».

7. Рекомендовать органам территориального общественного самоуправления, гражданам принять активное участие в мероприятиях, проводимых в рамках месячников пожарной безопасности.

8. В ходе проведения месячников пожарной безопасности провести мероприятия по предупреждению и тушению пожаров в весенне - летний пожароопасный период 2024 года и осенне-зимний пожароопасный период 2024 года:

8.1. рекомендовать председателям садоводческих некоммерческих товариществ (далее - СНТ), расположенных на территории города Костромы:

8.1.1. разработать инструкцию о мерах пожарной безопасности, провести инструктаж о мерах пожарной безопасности с членами СНТ под роспись;

8.1.2. обеспечивать своевременную очистку территорий СНТ от мусора, опавших листьев, сухой травы;

8.1.3. обеспечить наличие и исправность первичных средств пожаротушения;

8.1.4. предусмотреть не менее двух въездов на территорию СНТ с шириной ворот не

менее 3,5 метра, обеспечив беспрепятственный подъезд и въезд специальной техники на территорию СНТ;

8.1.5. обеспечить СНТ запасом воды (пожарный водоем) для целей пожаротушения объемом не менее 25 кубических метров, установить соответствующие указатели у водосточников, а также по направлению движения к ним;

8.1.6. провести мероприятия по ограничению распространения огня на рядом расположенные лесопарковые зоны;

8.2. рекомендовать председателям гаражных и гаражно-строительных кооперативов (далее - ГК, ГСК), расположенных на территории города Костромы:

8.2.1. разработать инструкцию о мерах пожарной безопасности, провести инструктаж о мерах пожарной безопасности с членами ГК, ГСК под роспись;

8.2.2. обеспечивать своевременную очистку территорий ГК, ГСК от мусора, опавших листьев, сухой травы;

8.2.3. обеспечить наличие и исправность первичных средств пожаротушения;

8.2.4. провести мероприятия по ограничению распространения огня на рядом расположенные лесопарковые зоны;

8.3. Управлению благоустройства Администрации города Костромы (Подойницына Т. А.) совместно с Управлением муниципальных инспекций Администрации города Костромы (Забродина Е. В.) осуществлять работу на территории города Костромы по выявлению и ликвидации несанкционированных свалок мусора, очистку территорий от сухой растительности, вырубку поросли;

8.4. Управлению территориальной безопасности Администрации города Костромы (Коляскин С. А.):

8.4.1. во взаимодействии с Территориальным отделом надзорной деятельности и профилактической работы города Костромы и муниципальным казенным учреждением города Костромы «Центр гражданской защиты города Костромы» (Ведров С. А.), в ходе проведенных профилактических рейдов на территории города Костромы информировать население по вопросам обеспечения пожарной безопасности, осуществлять распространение информационных памяток;

8.4.2. совместно с Отделом по работе со средствами массовой информации Администрации города Костромы (Кокорулина О. Н.) активизировать противопожарную пропаганду среди населения города Костромы через средства массовой информации, сайт Администрации города Костромы;

8.4.3. совместно с Управлением по работе с общественностью и молодежной политике Администрации города Костромы (Чистякова В. В.) регулярно информировать представителей территориальных общественных самоуправлений, граждан территорий территориальных общественных самоуправлений о запрете сжигания мусора, сухой травы и других горючих предметов, порядке содержания территорий территориальных общественных самоуправлений;

8.5. просить Управление Министерства внутренних дел Российской Федерации по городу Костроме (Максимов А. Р.) организовать проведение ежемесячных рейдов по проверке содержания подвальных и чердачных помещений, лестничных клеток и лифтовых холлов жилых домов с целью выявления мест концентрации лиц с криминальной направленностью, мест сбора лиц без определенного места жительства, лиц, допускающих нарушение установленного федеральным законом запрета курения табака на отдельных территориях, в помещениях и на объектах, и принятия к ним соответствующих мер.

9. Настоящее постановление вступает в силу со дня его подписания и подлежит официальному обнародованию (опубликованию).

Глава Администрации города Костромы А.В. СМIRНОВ.

Администрация города Костромы

ПОСТАНОВЛЕНИЕ

29 декабря 2023 года

№ 2896

**О признании утратившими силу отдельных постановлений
Администрации города Костромы**

В целях совершенствования муниципальных правовых актов города Костромы, в соответствии с Законом Костромской области от 25 ноября 2022 года № 293-7-ЗКО «О перераспределении между органами местного самоуправления городского округа город Кострома Костромской области и органами государственной власти Костромской области полномочий по организации регулярных перевозок пассажиров и багажа автомобильным транспортом и городским наземным электрическим транспортом», решением Думы города Костромы от 31 августа 2023 года № 144 «О признании утратившей силу части 4 статьи 11 и приостановлении действия отдельных норм порядка организации транспортного обслуживания населения на территории города Костромы», решением Думы города Костромы от 21 декабря 2023 года № 281 «О бюджете города Костромы на 2024 и на плановый период 2025-2026 годов», руководствуясь статьями 42, 44, частью 1 статьи 57 Устава города Костромы,

ПОСТАНОВЛЯЮ:

1. Признать утратившими силу:

1.1. постановление Администрации города Костромы от 29 октября 2021 года № 1922 «Об утверждении муниципальной программы города Костромы «Развитие городского пассажирского транспорта»;

1.2. постановление Администрации города Костромы от 31 марта 2022 года № 587 «О внесении изменений в муниципальную программу города Костромы «Развитие городского пассажирского транспорта»;

1.3. постановление Администрации города Костромы от 31 марта 2023 года № 525 «О внесении изменений в муниципальную программу города Костромы «Развитие городского пассажирского транспорта».

2. Настоящее постановление подлежит официальному обнародованию (опубликованию) и размещению на официальном сайте Администрации города Костромы в информационно-телекоммуникационной сети «Интернет».

Глава Администрации города Костромы А.В. СМIRНОВ.

Администрация города Костромы

ПОСТАНОВЛЕНИЕ

12 апреля 2024 года

№ 606

**О сносе незаконно размещенного объекта
некапитального характера на территории города Костромы**

В соответствии с Порядком сноса (демонтажа) незаконно размещенных объектов некапитального характера на территории города Костромы, утвержденным постановлением Администрации города Костромы от 14 июня 2019 года № 1009, принимая во внимание письмо Управления имущественных и земельных отношений Администрации города Костромы от 10 апреля 2024 года № 02-32исх-417/24, руководствуясь статьями 42, 44, частью 1 статьи 57 Устава города Костромы,

ПОСТАНОВЛЯЮ:

1. Произвести снос незаконно размещенного объекта некапитального характера (металлическое ограждение из профлиста), расположенного на земельном участке с кадастровым номером 44:27:040217:275 по адресу: Российская Федерация, Костромская область, городской округ город Кострома, город Кострома, улица Депутатская, 41/59, находящемся в муниципальной

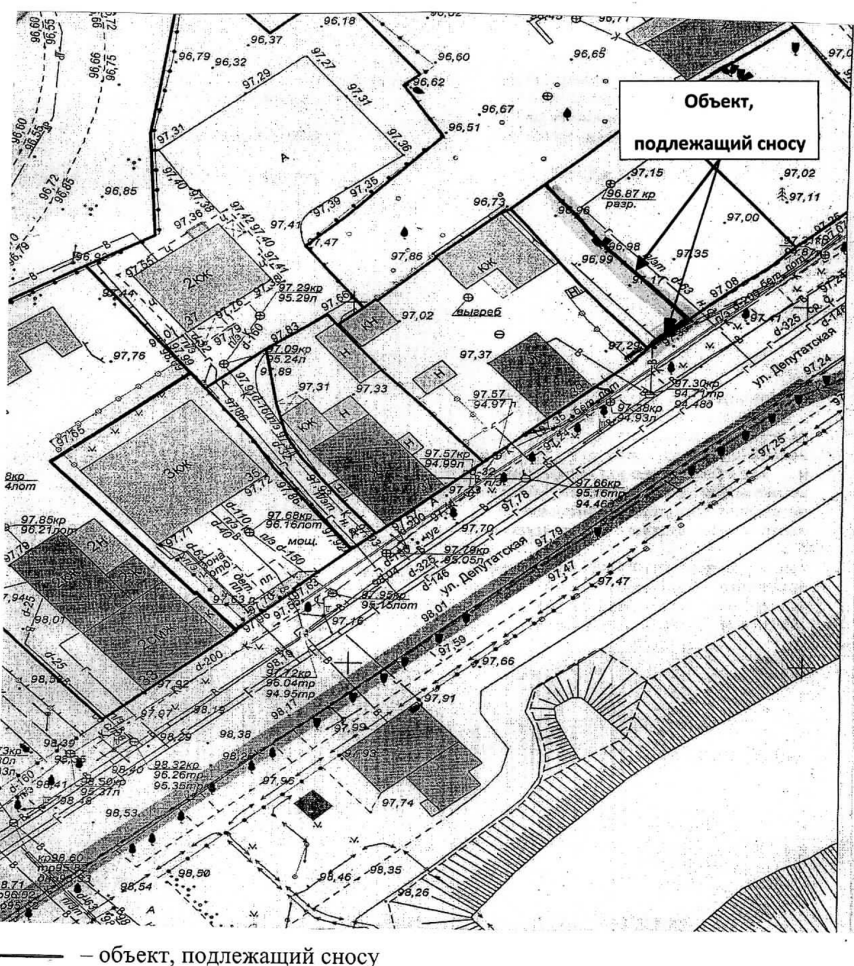
собственности (далее - незаконно размещенный некапитальный объект), собственником которого является Федорова Елена Константиновна, согласно ситуационному плану территории, прилагаемому к настоящему постановлению.

2. Управлению муниципальных инспекций Администрации города Костромы (Забродина Е. В.):
- 2.1. не позднее чем за три рабочих дня до сноса разместить на незаконно размещенном некапитальном объекте информацию о дате и времени его сноса;
 - 2.2. составить акт о сносе незаконно размещенного некапитального объекта, указанного в пункте 1 настоящего постановления.
3. Муниципальному казенному учреждению города Костромы «Служба муниципального заказа по жилищно-коммунальному хозяйству» (Шилин А. А.):
- 3.1. организовать снос незаконно размещенного некапитального объекта не ранее чем через десять рабочих дней со дня официального опубликования настоящего постановления;
 - 3.2. определить в соответствии с требованиями действующего законодательства место хранения снесенного незаконно размещенного некапитального объекта, составных его элементов;
 - 3.3. в случае осуществления сноса путем демонтажа:
 - 3.3.1. опечатать незаконно размещенный некапитальный объект с присвоением ему уникального номера;
 - 3.3.2. передать снесенный незаконно размещенный некапитальный объект, составные его элементы по акту лицу, осуществляющему хранение;
 - 3.4. в случае осуществления сноса путем разбора, если конструктивные характеристики незаконно размещенного некапитального объекта позволяют осуществить перемещение и (или) демонтаж его элементов с последующей сборкой без несоразмерного ущерба назначению и без изменения основных характеристик:
 - 3.4.1. опечатать составные элементы незаконно размещенного некапитального объекта с присвоением уникального номера;
 - 3.4.2. обеспечить перемещение составных элементов незаконно размещенного некапитального объекта на специальный пункт временного хранения, а также их передачу по акту лицу, осуществляющему хранение;
 - 3.5. обеспечить вывоз составных элементов незаконно размещенного некапитального объекта, утратившего в ходе сноса свои физические и функциональные характеристики, как твердых коммунальных отходов, а также мусора, оставшегося после сноса такого объекта.
4. Муниципальному казенному учреждению города Костромы «Центр гражданской защиты города Костромы (Ведров С. А.) при необходимости выделить специалистов для сноса незаконно размещенного некапитального объекта.
5. Муниципальному казенному учреждению города Костромы «Дорожное хозяйство» (Сутягин А. В.) обеспечить перемещение снесенного незаконно размещенного некапитального объекта в место хранения, определенное муниципальным казенным учреждением города Костромы «Служба муниципального заказа по жилищно-коммунальному хозяйству».
6. Финансовое обеспечение реализации настоящего постановления является расходным обязательством города Костромы, осуществляемым за счет и в пределах бюджетных ассигнований, предусмотренных в соответствии с решением Думы города Костромы от 21 декабря 2023 года № 281 «О бюджете города Костромы на 2024 год и на плановый период 2025 и 2026 годов»:
- 6.1. в части реализации мероприятий, предусмотренных пунктом 3 настоящего постановления, по разделу 0500 «Жилищно-коммунальное хозяйство», подразделу 0503 «Благоустройство», целевой статье расходов 0320065070 «Прочие мероприятия», группе вида расходов 200 «Закупка товаров, работ и услуг для обеспечения государственных (муниципальных) нужд» классификации расходов бюджетов Российской Федерации;
 - 6.2. в части реализации мероприятия, предусмотренного пунктом 5 настоящего постановления, по разделу 0400 «Национальная экономика», подразделу 0409 «Дорожное хозяйство (дорожные фонды)», целевой статье расходов 0500011521 «Содержание и ремонт автомобильных дорог общего пользования», группе вида расходов 100 «Расходы на выплату персоналу в целях обеспечения выполнения функций государственными (муниципальными) органами, казенными учреждениями, органами управления государственными внебюджетными фондами», группе вида расходов 200 «Закупка товаров, работ и услуг для обеспечения государственных (муниципальных) нужд» классификации расходов бюджетов Российской Федерации.
7. Настоящее постановление подлежит официальному обнародованию (опубликованию) и размещению на официальном сайте Администрации города Костромы в информационно-телекоммуникационной сети «Интернет».

Глава Администрации города Костромы А.В. СМИРНОВ.

Приложение к постановлению
Администрации города Костромы
от «12» апреля 2024 года № 606

Ситуационный план территории незаконно размещенного объекта некапитального характера, расположенного на земельном участке с кадастровым номером 44:27:040217:275 по адресу: Российская Федерация, Костромская область, городской округ город Кострома, город Кострома, улица Депутатская, 41/59



Администрация города Костромы

ПОСТАНОВЛЕНИЕ

12 апреля 2024 года

№ 608

О временном прекращении и введении временных ограничений движения транспортных средств на участках автомобильных дорог общего пользования местного значения города Костромы

В связи с проведением работ по капитальному ремонту на участке автомобильной дороги общего пользования местного значения города Костромы площади Сусанинской (далее – ремонтные работы), в соответствии с Федеральным законом от 10 декабря 1995 года № 196-ФЗ «О безопасности дорожного движения», Федеральным законом от 8 ноября 2007 года № 257-ФЗ «Об автомобильных дорогах и о дорожной деятельности в Российской Федерации и о внесении изменений в отдельные законодательные акты Российской Федерации», Федеральным законом от 29 декабря 2017 года № 443-ФЗ «Об организации дорожного движения в Российской Федерации и о внесении изменений в отдельные законодательные акты Российской Федерации», Порядком осуществления временных ограничений или прекращения движения транспортных средств по автомобильным дорогам регионального или межмуниципального, местного значения на территории Костромской области, утвержденным постановлением администрации Костромской области от 4 февраля 2012 года № 28-а, на основании утвержденного проекта организации дорожного движения «Организация дорожного движения на улично-дорожной сети: по адресу г. Кострома, пл. Ивана Сусанина» и рабочих документов «Капитальный ремонт площади Сусанинская в городе Кострома», руководствуясь статьями 42, частью 1 статьи 57 Устава города Костромы,

ПОСТАНОВЛЯЮ:

1. С 15 апреля 2024 года по 15 июня 2024 года, в соответствии с проектом организации дорожного движения «Организация дорожного движения на улично-дорожной сети: по адресу г. Кострома, пл. Ивана Сусанина» (далее - проект):
 - 1.1. прекратить временно движение всех видов транспортных средств на участке автомобильной дороги общего пользования местного значения города Костромы площади Сусанинской (от проспекта Мира до улицы Симановского), обеспечив проезд по автомобильным дорогам общего пользования местного значения города Костромы (участкам автомобильных дорог общего пользования местного значения города Костромы) на которых не введены ограничения и не прекращено движение транспортных средств;
 - 1.2. ввести временные ограничения движения всех видов транспортных средств на участках автомобильных дорог общего пользования местного значения города Костромы по улице Ленина (от площади Сусанинской до улицы Князева) и по улице Симановского (от площади Сусанинской до улицы Пятницкой).
2. Акционерному обществу «Строймеханизация» обеспечить расстановку дорожных знаков или иных технических средств организации дорожного движения на период проведения ремонтных работ в соответствии с проектом, а также их демонтаж по окончании ремонтных работ.
3. Управлению дорожной деятельности и транспортного обслуживания Администрации города Костромы (Колобов Е. Л.):
 - 3.1. проинформировать департамент транспорта и дорожного хозяйства Костромской области о временном прекращении и введении временных ограничений движения транспортных средств на участках автомобильных дорог общего пользования местного значения города Костромы, указанных в пунктах 1 - 1.2 настоящего постановления;
 - 3.2. совместно с Отделом по работе со средствами массовой информации Администрации города Костромы (Кокорулина О. Н.) проинформировать пользователей автомобильными дорогами общего пользования местного значения города Костромы о временном прекращении и введении временных ограничений движения транспортных средств на участках автомобильных дорог общего пользования местного значения города Костромы, указанных в пунктах 1 - 1.2 настоящего постановления.
4. Настоящее постановление подлежит официальному обнародованию (опубликованию) и размещению на официальном сайте Администрации города Костромы в информационно-телекоммуникационной сети «Интернет».

Глава Администрации города Костромы А.В. СМИРНОВ.

ИП Митюгин Д.В.

УТВЕРЖДАЮ:
Начальник управления дорожной деятельности и транспортного обслуживания г. Костромы
Колобов Е.Л.

УПРАВЛЕНИЕ ДОРОЖНОЙ
ДЕЯТЕЛЬНОСТИ И ТРАНСПОРТНОГО
ОБСЛУЖИВАНИЯ АДМИНИСТРАЦИИ
Г. КОСТРОМЫ

11 04 2024

Проект организации дорожного движения

"Организация дорожного движения на улично-дорожной сети:
по адресу г. Кострома, пл. Ивана Сусанина"

ТОМ 1

Организация дорожного движения
Разработан по состоянию на " " 2024

Согласовано: Отдел Государственной инспекции безопасности дорожного движения УМВД России по г. Костроме
Согласовано: Управления дорожной деятельности и транспортного обслуживания г. Костромы

Заказчик: АО "Строймеханизация"

Разработал:

ИП Д.В. Митюгин

г.Кострома 2024 г.

Лист согласования

ОЗНАКОМЛЕН
 Главный государственный инспектор безопасности дорожного движения г. Костромы
 Евдокимов В.М. *[Подпись]* "11" 04 2024

Управление дорожной деятельности и транспортного обслуживания Администрации города Костромы
[Подпись] "11" 04 2024

Условные обозначения

	- Дорожный знак		- Паралетное ограждение
	- Сетчатое ограждение		- Фонарь сигнальный
	- Место работ		- Стойка для дорожного знака
			- Переносная опора для дорожного знака

Наименование организации: АО "Строймеханизация"
 Наименование объекта: г. Кострома, пл. И. Сусанина
 Вид и характеристика дорожных работ: благоустройство территории
 Сроки исполнения работ: с 15.04.2024 по 15.06.2024
 Ответственный за организацию дорожного движения на объекте:
 Кузнецов Игорь Владимирович тел. 89607394180

Организация маршрутов объезда мест введения ограничений:
 С 15 апреля 2024 года по 15 июня 2024 года внести временные изменения в схему организации дорожного движения на участке автомобильной дороги общего пользования местного значения города Костромы по площади И. Сусанина в соответствии с прилагаемым проектом.
 Участок пл. И. Сусанина выезды с пр-т Мира, ул. Ленина и ул. Симановского закрыты для движения всех видов транспорта.
 Движение организуется по ул. Князева - пр-т Мира - пл. И. Сусанина - ул. Симановского - ул. Пятницкая в прямом и обратном направлении.

Организация движения пешеходов на месте введения ограничений:
 Вводится ограничения для пешеходов по пл. И. Сусанина на участке от ул. Ленина данный тротуар (путь) временно ликвидируется на период проведения ремонтных работ.
 Для пешеходов выполняется альтернативный проход на проспект Мира в районе д.4 и д.6 по ул. Ленина (см. Лист №6).

Организация информационного обеспечения участников движения:
 Установить информационные щиты по двум сторонам движения на сетчатое ограждение на месте производства работ с информацией о наименовании организации проводящей работы, вид и характеристика работ, сроки введения ограничений и ответственное лицо за производство работ.

Организация дорожного движения					
Изм.	Кол.уч.	Лист	№ док.	Подпись	Дата
Гл. спец.					
ГИП					
Разработал	Митюгин Д.В.			<i>[Подпись]</i>	
				Стадия	Лист
				Р	2
				Листов	
				13	
Пояснительная записка (продолжение)				ИП Митюгин Д.В.	

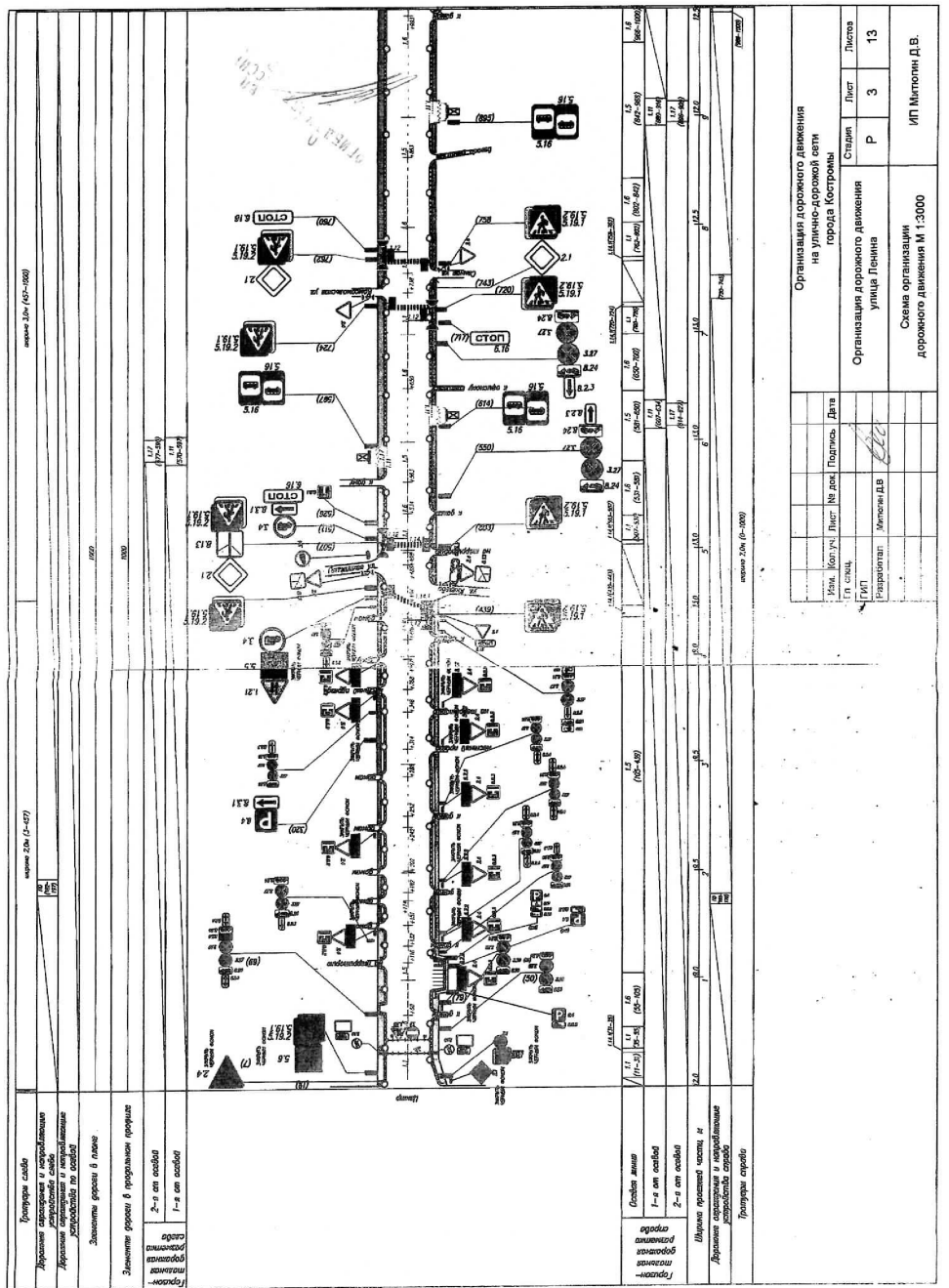
Ведомость чертежей

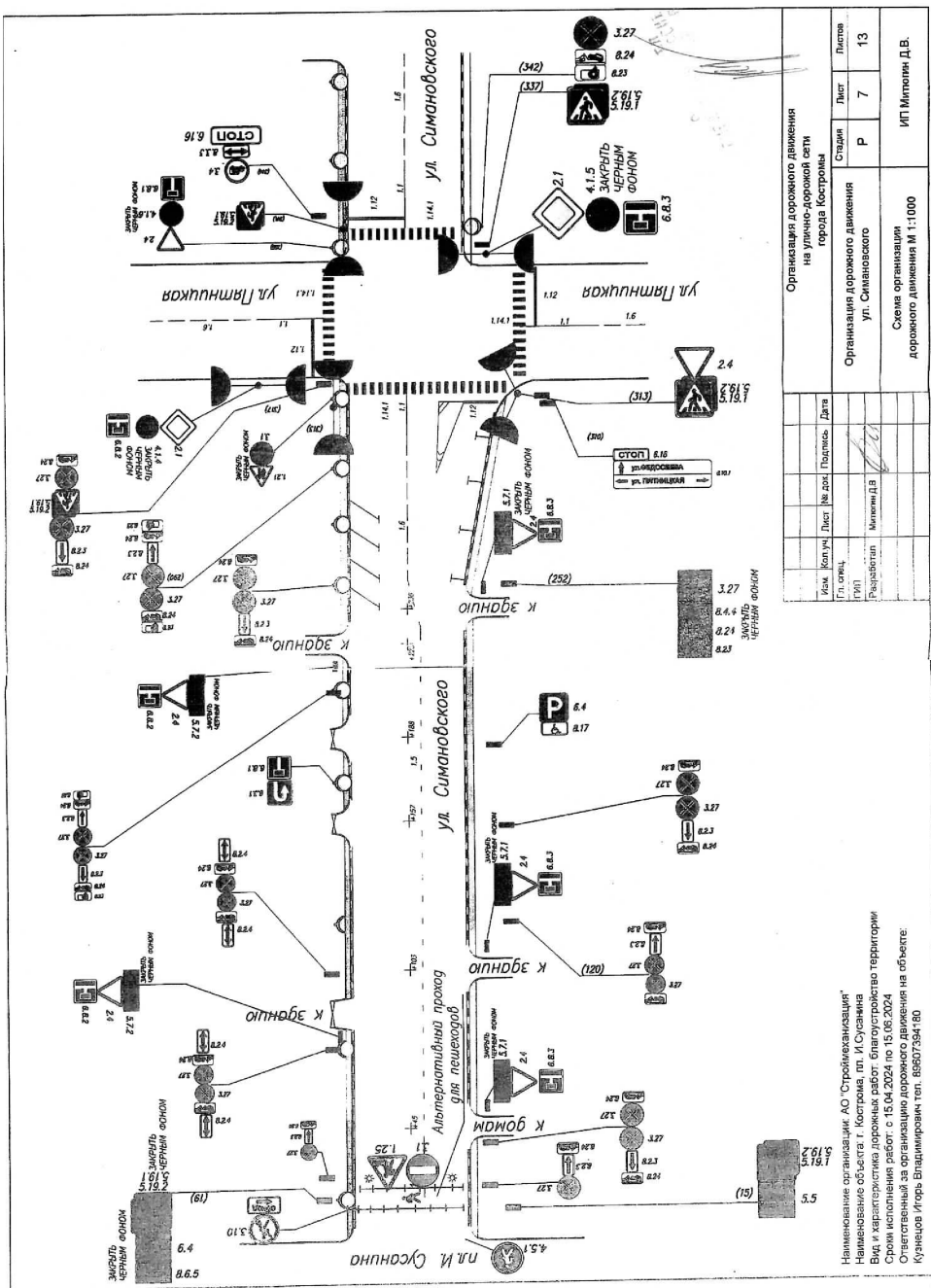
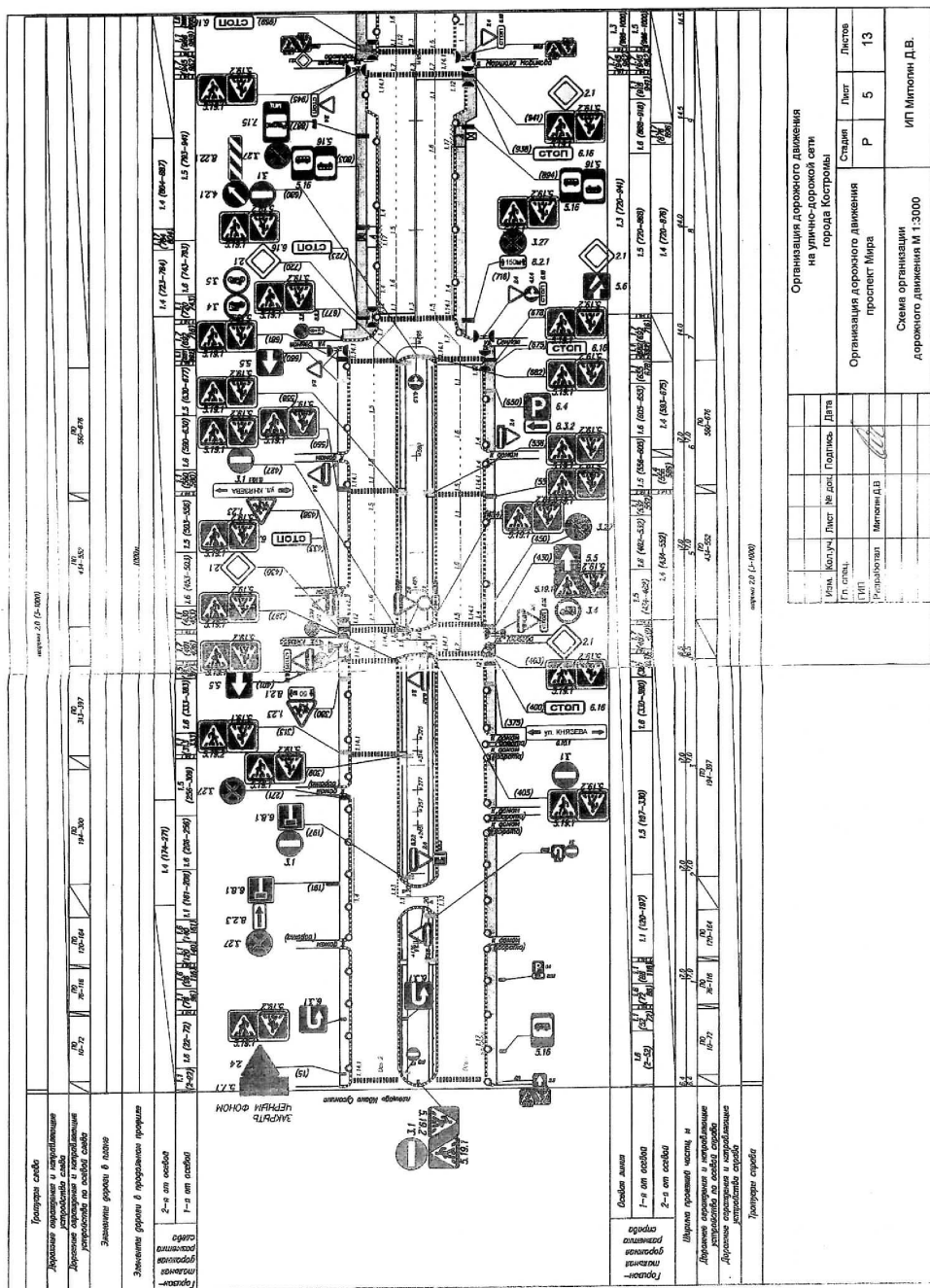
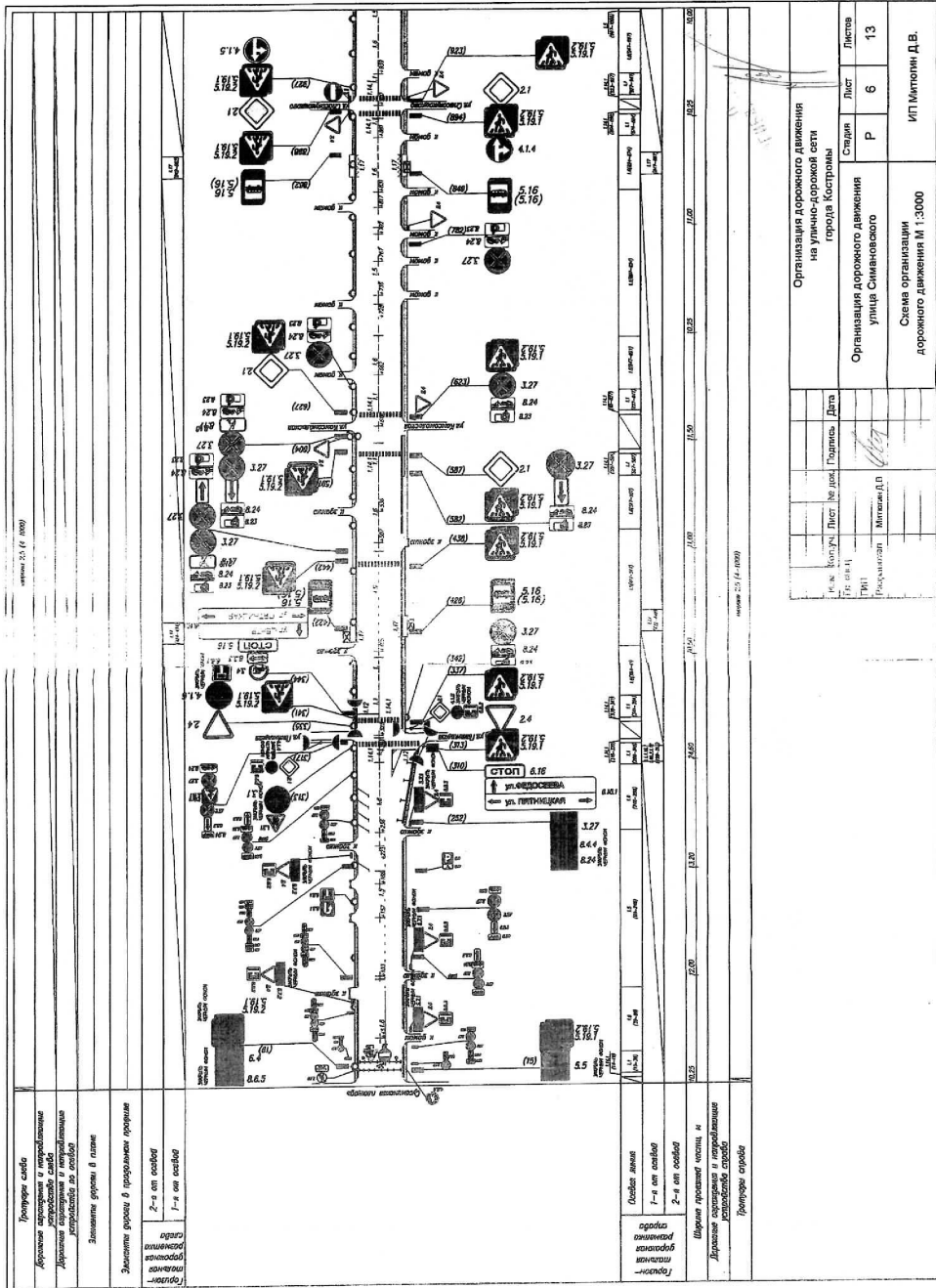
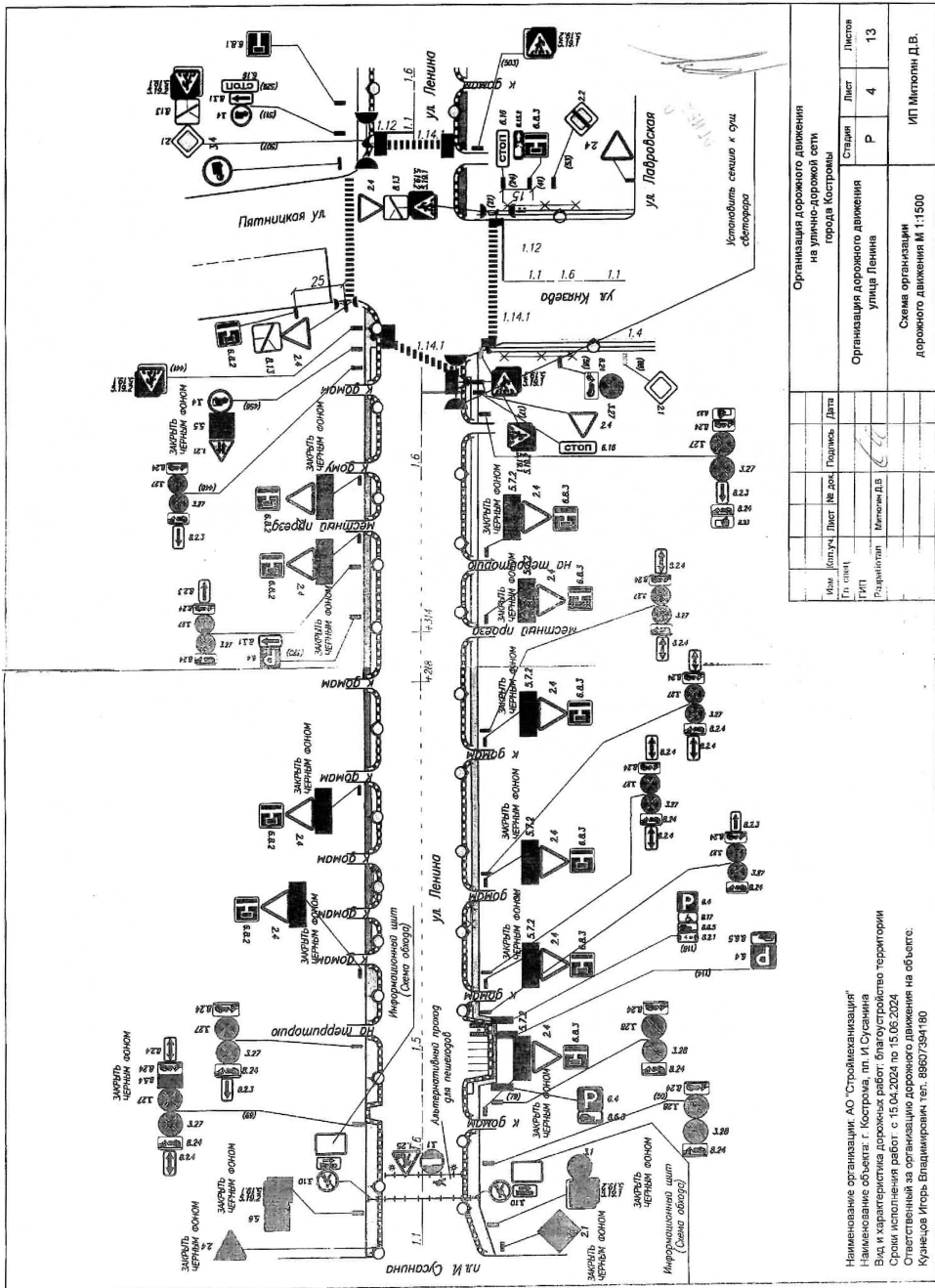
№ п/п	Наименование	Лист
1.	Содержание	1
2.	Пояснительная записка	1
3.	Условные обозначения	2
4.	Схема организации дорожного движения по ул. Ленина М 1:3000	3
5.	Схема организации дорожного движения по ул. Ленина М 1:1500	4
6.	Схема организации дорожного движения по пр-т Мира М 1:3000	5
6.	Схема организации дорожного движения по ул. Симановского М 1:3000	6
7.	Схема организации дорожного движения по ул. Симановского М 1:1000	7
7.	Схема организации дорожного движения по пл. И. Сусанина М 1:3000	8
8.	Ведомость спец. оборудования	9-13

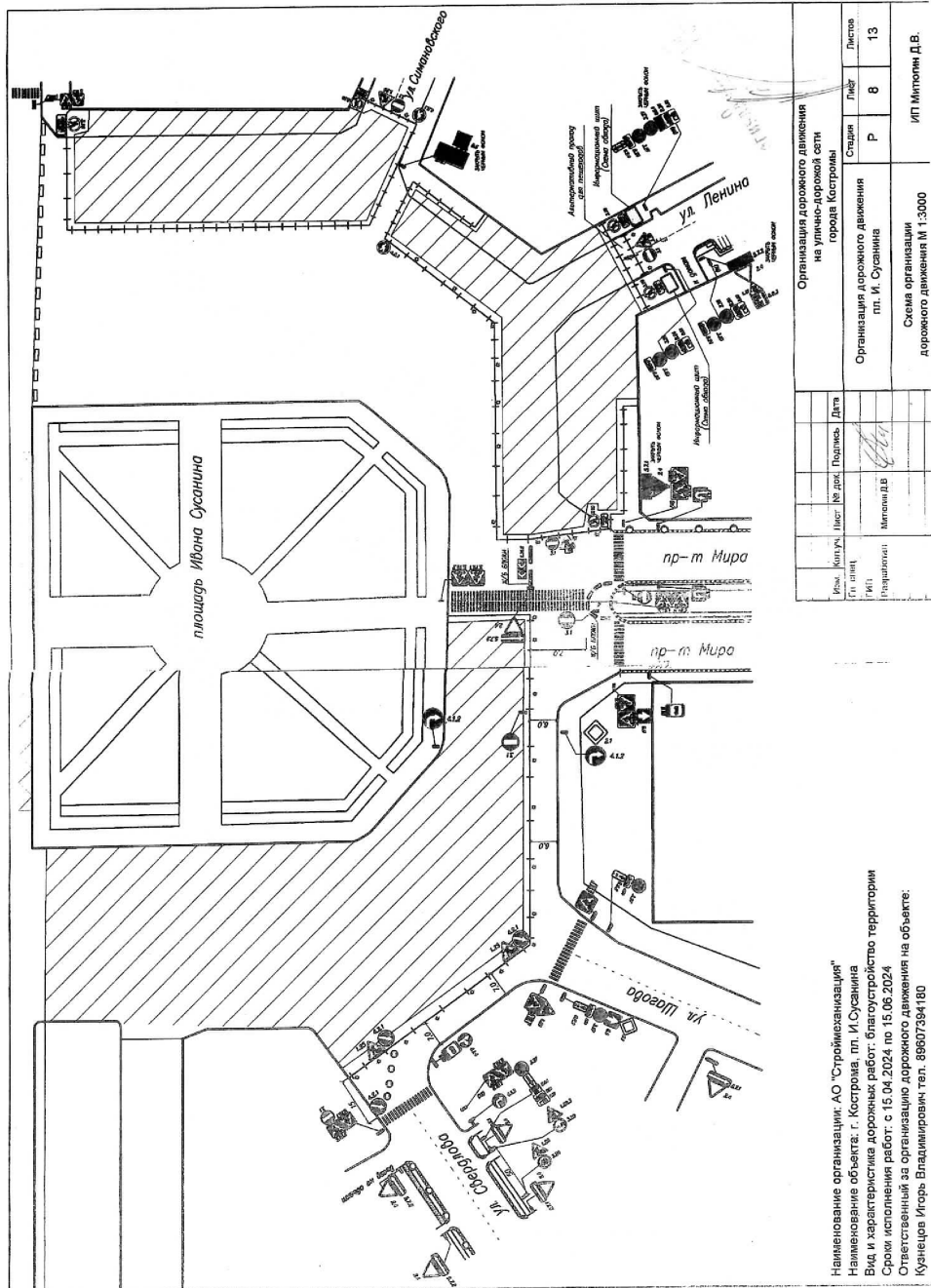
Введение: Пояснительная записка
 АО "Строймеханизация" планирует проведение земляных работ на проезжей части, включающие вскрытия а/б покрытия с последующим устройством нового покрытия из брусчатки.
 Мероприятия по безопасности дорожного движения строятся с целью обеспечение безопасности всех участников дорожного движения.

- Ответственность за соблюдение требований нормативных документов, регламентирующих организацию движения в местах производства дорожных работ, возлагается на руководителя подрядной и на лиц непосредственно руководящими дорожными работами.
- Оригинал согласованной схемы должен находиться на объекте производства дорожных работ у ответственного сотрудника.
- Временные технические средства организации дорожного движения должны соответствовать требованиям ГОСТ 32758-2014 «Временные ТСДД», ГОСТ Р 52289-2019 «ТСДД. Правила применения...» ГОСТ 32945 «Знаки дорожные. Технические требования», ГОСТ 32948-2014 «Опоры дорожных знаков», ГОСТ Р 58350-2019 «Технические средства организации дорожного движения в местах производства работ».
- Установку технических средств организации дорожного движения выполнять в соответствии с требованиями: ОДМ 218.6.019-2016 «Рекомендации по организации...», ГОСТ Р 52289-2019 «Правила применения дорожной дорожных знаков, разметки, светофоров, дорожных ограждений и направляющих устройств».
- При выполнении условий, удовлетворяющих требованиям ГОСТ Р 52289-2019 «ТСОДД. Правила применения...» устанавливаются дорожные знаки 1.18 «Выброс гравия», 1.15 «Скользкая дорога», 1.16 «Неровная дорога», 8.12 «Опасная обочина».
- Ежедневно перед началом работ необходимо проверить наличие дорожных знаков и технических средств, предусмотренных согласованной схемой и при необходимости заменить пришедшие в негодность или установить отсутствующие.
- Все временные дорожные знаки и технические средства организации дорожного движения, связанные с проводимыми работами должны быть демонтированы после завершения работ, либо в течении суток после при необходимости их размещения
- Существующие дорожные знаки, противоречащие временным, на период производства работ демонтируются или зачехляются.
- На дорожной технике, в зоне работ, обязательное использования маячков оранжевого цвета.
- Временная дорожная разметка применяется в соответствии с требованиями п. 8.2 ОДМ 218.6.019-2016, п.6 ГОСТ Р 52289-2019, ГОСТ 32953-2014

Организация дорожного движения					
Изм.	Кол.уч.	Лист	№ док.	Подпись	Дата
Гл. спец.					
ГИП					
Разработал	Митюгин Д.В.			<i>[Подпись]</i>	
				Стадия	Лист
				Р	1
				Листов	
				13	
Содержание, Введение, Пояснительная записка				ИП Митюгин Д.В.	







Ведомость дорожных знаков					
Адрес ПК+м.	Номер дор. знака	Наименование знака	Типо-размер знака	Щит/стойка	Место-распол.
	6.8.3	Тупик	2	0/0	Справа
выезд со двора					
	1.21	Двустороннее движение	2	0/1	Справа
	6.8.2	Тупик	2	0/0	Справа
ул. Ленина					
	3.27	Остановка запрещена	2	0/1	Справа/Слева
	8.24	Работает эвакуатор	2	0/0	Справа/Слева
	8.2.4	Зона действия	2	0/0	Справа/Слева
	3.27	Остановка запрещена	2	0/1	Справа/Слева
	8.24	Работает эвакуатор	2	0/0	Справа/Слева
	8.2.4	Зона действия	2	0/0	Справа/Слева
выезд со двора					
	1.21	Двустороннее движение	2	0/1	Справа
	6.8.3	Тупик	2	0/0	Справа
выезд со двора					
	1.21	Двустороннее движение	2	0/1	Справа
	6.8.2	Тупик	2	0/0	Справа
ул. Ленина					
	3.27	Остановка запрещена	2	0/1	Справа/Слева
	8.24	Работает эвакуатор	2	0/0	Справа/Слева
	8.2.3	Зона действия	2	0/0	Справа/Слева
	3.27	Остановка запрещена	2	0/1	Справа/Слева
	8.24	Работает эвакуатор	2	0/0	Справа/Слева
	8.2.3	Зона действия	2	0/0	Справа/Слева
выезд со двора					
	1.21	Двустороннее движение	2	0/1	Справа
	6.8.3	Тупик	2	0/0	Справа
выезд со двора					
	1.21	Двустороннее движение	2	0/1	Слева
	6.8.2	Тупик	2	0/0	Слева
ул. Ленина					
Ведомость дорожных знаков					Лист
					10

Ведомость дорожных знаков					
Адрес ПК+м.	Номер дор. знака	Наименование знака	Типо-размер знака	Щит/стойка	Место-распол.
пл. И. Сусанина					
	1.34.1	Направления поворота	2	0/1	Справа
	3.1	Въезд запрещен	2	0/1	Слева
	3.1	Въезд запрещен	2	0/1	Слева
	4.1.2	Движение направо	2	0/0	Справа
	3.1	Въезд запрещен	2	1/0	Слева
	1.25	Дорожные работы	2	1/0	Слева
	3.10	Движение пешеходов запрещено	2	0/0	Слева
пр-т Мира					
	2.4	Уступите дорогу	2	0/1	Справа
	5.7.2	Выезд на дорогу с односторонним движением	2	0/0	Справа
	6.3.1	Место разворота	2	0/1	Справа
	6.3.1	Место разворота	2	0/1	Слева
	6.8.3	Тупик	2	0/1	Слева
	6.8.1	Тупик	2	0/1	Справа
	6.8.1	Тупик	2	0/1	Слева
ул. Ленина (место раскопки)					
	3.1	Въезд запрещен	2	1/0	
	1.25	Дорожные работы	2	1/0	
	3.10	Движение пешеходов запрещено	2	0/0	Слева
	3.10	Движение пешеходов запрещено	2	0/0	Справа
ул. Ленина					
	3.28	Стоянка запрещена	2	0/1	Справа
	8.24	Работает эвакуатор	2	0/0	Справа
	3.27	Остановка запрещена	2	0/1	Слева
	8.24	Работает эвакуатор	2	0/0	Слева
	8.2.4	Зона действия	2	0/0	Слева
	3.28	Стоянка запрещена	2	0/1	Справа
	8.24	Работает эвакуатор	2	0/0	Справа
выезд со двора					
	1.21	Двустороннее движение	2	0/1	Справа
Ведомость дорожных знаков					Лист
					9

Ведомость дорожных знаков					
Адрес ПК+м.	Номер дор. знака	Наименование знака	Типо-размер знака	Щит/стойка	Место-распол.
	3.27	Остановка запрещена	2	0/1	Справа/Слева
	8.24	Работает эвакуатор	2	0/0	Справа/Слева
	8.2.3	Зона действия	2	0/0	Справа/Слева
	3.27	Остановка запрещена	2	0/1	Справа/Слева
	8.24	Работает эвакуатор	2	0/0	Справа/Слева
	8.2.3	Зона действия	2	0/0	Справа/Слева
выезд со двора					
	1.21	Двустороннее движение	2	0/1	Справа
	6.8.3	Тупик	2	0/0	Справа
выезд со двора					
	1.21	Двустороннее движение	2	0/1	Справа
	6.8.3	Тупик	2	0/0	Справа
выезд со двора					
	1.21	Двустороннее движение	2	0/1	Слева
	6.8.2	Тупик	2	0/0	Слева
выезд со двора					
	1.21	Двустороннее движение	2	0/1	Слева
	6.8.2	Тупик	2	0/0	Слева
ул. Ленина					
	1.21	Двустороннее движение	2	0/1	Слева
	2.4	Уступите дорогу	2	0/1	Справа
	6.16	Стоп линия	2	0/1	Справа
ул. Пятницкая					
	6.8.2	Тупик	2	0/1	Слева
ул. Князева					
	6.8.3	Тупик	2	0/1	Справа
ул. Ленина					
	6.8.1	Тупик	2	0/1	Слева
пл. И. Сусанина (с ул. Симановского)					
	4.5	Пешеходная дорожка	2	0/1	Справа
ул. Ленина					
Ведомость дорожных знаков					Лист
					11

Ведомость дорожных знаков					
Адрес ПК+м.	Номер дор. знака	Наименование знака	Типо-размер знака	Цит/стойка	Место-распол.
	3.10	Движение пешехолов запрещено	2	0/1	Слева
	3.1	Въезд запрещен	2	1/0	Слева
	1.25	Дорожные работы	2	1/0	Слева
	4.5	Пешеходная дорожка	2	0/1	Справа
	3.27	Остановка запрещена	2	0/1	Справа/Слева
	8.2.3	Зона действия	2	0/0	Справа/Слева
	8.24	Работает эвакуатор	2	0/0	Справа/Слева
выезд со двора					
	1.21	Двустороннее движение	2	0/1	Справа
	6.8.3	Тупик	2	0/0	Справа
ул. Симановского					
	3.27	Остановка запрещена	2	0/1	Слева
	8.24	Работает эвакуатор	2	0/0	Слева
	8.2.4	Зона действия	2	0/0	Слева
	3.27	Остановка запрещена	2	0/1	Слева
	8.24	Работает эвакуатор	2	0/0	Слева
	8.2.4	Зона действия	2	0/0	Слева
выезд со двора					
	1.21	Двустороннее движение	2	0/1	Слева
	6.8.2	Тупик	2	0/0	Слева
ул. Симановского					
	3.27	Остановка запрещена	2	0/1	Справа/Слева
	8.24	Работает эвакуатор	2	0/0	Справа/Слева
	8.2.4	Зона действия	2	0/0	Справа/Слева
	3.27	Остановка запрещена	2	0/1	Справа/Слева
	8.24	Работает эвакуатор	2	0/0	Справа/Слева
	8.2.4	Зона действия	2	0/0	Справа/Слева
выезд со двора					
	1.21	Двустороннее движение	2	0/1	Справа
	6.8.3	Тупик	2	0/0	Справа
ул. Симановского					
Ведомость дорожных знаков					Лист
					12

Администрация города Костромы

ПОСТАНОВЛЕНИЕ

17 апреля 2024 года

№ 621

Об утверждении документации по планировке территории, ограниченной улицами Санаторной, Дубравной, Ольховой, проездом Ольховым 1-м

В соответствии со статьями 43, 45 и 46 Градостроительного кодекса Российской Федерации, Правилами землепользования и застройки города Костромы, утвержденными постановлением Администрации города Костромы от 28 июня 2021 года № 1130, учитывая протокол публичных слушаний по проекту межевания территории от 17 ноября 2022 года, заключение о результатах публичных слушаний от 17 ноября 2022 года, руководствуясь статьями 42, 44, частью 1 статьи 57 Устава города Костромы,

ПОСТАНОВЛЯЮ:

1. Утвердить прилагаемую документацию по планировке территории, ограниченной улицами Санаторной, Дубравной, Ольховой, проездом Ольховым 1-м, в виде проекта межевания территории.

2. Настоящее постановление подлежит официальному обнародованию (опубликованию) в течение семи дней со дня его принятия и размещению на официальном сайте Администрации города Костромы в информационно-телекоммуникационной сети «Интернет» и вступает в силу после официального обнародования (опубликования).

Глава Администрации города Костромы А.В. СМЕРНОВ.

ИНФОРМАЦИОННОЕ СООБЩЕНИЕ

об опубликовании (размещении) полного текста постановления Администрации города Костромы от 17 апреля 2024 года № 621

«Об утверждении документации по планировке территории, ограниченной улицами Санаторной, Дубравной, Ольховой, проездом Ольховым 1-м»

Полный текст постановления Администрации города Костромы от 17 апреля 2024 года № 621 «Об утверждении документации по планировке территории, ограниченной улицами Санаторной, Дубравной, Ольховой, проездом Ольховым 1-м» опубликован в сетевом издании «Официальный вестник города Костромы» в информационно-телекоммуникационной сети «Интернет» по адресу: <http://pravokostroma.ru>, а также размещен на официальном сайте Администрации города Костромы в информационно-телекоммуникационной сети «Интернет» www.grad.kostroma.gov.ru.

Администрация города Костромы

ПОСТАНОВЛЕНИЕ

17 апреля 2024 года

№ 622

Об отказе в подготовке предложений о внесении изменений в Генеральный план города Костромы и об отклонении предложений о внесении изменений в Правила землепользования и застройки города Костромы

Рассмотрев обращение общества с ограниченной ответственностью «Костромское предприятие «Автофильтр», в соответствии со статьями 24, 31, 33 Градостроительного кодекса Российской Федерации, статьей 6 Закона Костромской области от 28 мая 2007 года № 150-4-ЗКО «О документах территориального планирования муниципальных образований Костромской области», подразделом 3.3 раздела 3 части первой Правил землепользования и застройки города Костромы, утвержденных постановлением Администрации города Костромы от 28 июня 2021 года № 1130, в связи с несоответствием окружающей застройке и функциональному развитию территории, установленному Генеральным планом города Костромы, утвержденным решением Думы города Костромы от 18 декабря 2008 года № 212, а также тем, что согласно Правилам землепользования и застройки города Костромы, утвержденным постановлением Администрации города Костромы от 28 июня 2021 года № 1130, земельный участок с кадастровым номером 44:27:040421:250 по адресу: Российская Федерация, Костромская область, городской округ город Кострома, город Кострома, улица Пушкина, 43/102 и земельный участок с кадастровым номером 44:27:040421:318 по адресу: Российская Федерация, Костромская область, городской округ город Кострома, город Кострома, улица Пушкина, 43 отнесены к многофункциональной зоне Д-1, которая выделена в целях установления правового режима использования и строительства (реконструкции) объектов капитального строительства с широким спектром административных, деловых, общественных, культурных, обслуживающих и коммерческих видов использования, в связи с возможным наложением санитарно-защитной зоны на существующую жилую застройку и объект детского дошкольного образования, что недопустимо в соответствии с нормами СанПиН, с учетом рекомендаций, содержащихся в заключении Комиссии по подготовке проекта Правил землепользования и застройки города Костромы, руководствуясь статьями 42, 44, частью 1 статьи 57 Устава города Костромы,

ПОСТАНОВЛЯЮ:

1. Отказать обществу с ограниченной ответственностью «Костромское предприятие «Автофильтр» в подготовке предложений о внесении изменений в Генеральный план города Костромы, утвержденный решением Думы города Костромы от 18 декабря 2008 года № 212, в части изменения многофункциональной зоны на промышленную и коммунально-складскую зону размещения объектов IV, V класса опасности в отношении земельных участков с кадастровыми номерами 44:27:040421:250, 44:27:040421:318.

2. Отклонить предложения о внесении изменений в Правила землепользования и застройки города Костромы, утвержденные постановлением Администрации города Костромы от 28 июня 2021 года № 1130, в части изменения многофункциональной зоны Д-1 на промышленную и коммунально-складскую зону размещения объектов IV, V класса опасности П-3 в отношении земельных участков с кадастровыми номерами 44:27:040421:250, 44:27:040421:318.

3. Настоящее постановление подлежит официальному обнародованию (опубликованию) и размещению на официальном сайте Администрации города Костромы в информационно-телекоммуникационной сети «Интернет».

Глава Администрации города Костромы А.В. СМЕРНОВ.

Администрация города Костромы

ПОСТАНОВЛЕНИЕ

17 апреля 2024 года

№ 623

Об отклонении документации по планировке территории в границах комплексного развития территории жилой застройки города Костромы по проезду Судостроителей, в районе домов 1-19, и направлении ее на доработку

В соответствии со статьей 46 Градостроительного кодекса Российской Федерации, Порядком организации и проведения публичных слушаний, общественных обсуждений по проектам муниципальных правовых актов города Костромы в сфере градостроительной деятельности, утвержденным решением Думы города Костромы от 26 апреля 2018 года № 64, учитывая протокол публичных слушаний от 4 апреля 2024 года, заключение о результатах публичных слушаний от 4 апреля 2024 года, руководствуясь статьями 42, 44, частью 1 статьи 57 Устава города Костромы,

ПОСТАНОВЛЯЮ:

1. Отклонить и направить на доработку в Управление архитектуры и градостроительства Администрации города Костромы документацию по планировке территории в границах комплексного развития территории жилой застройки города Костромы по проезду Судостроителей, в районе домов 1-19, в виде проекта планировки территории с проектом межевания территории в составе проекта планировки территории (далее – документация по планировке территории).

2. Установить срок доработки документации по планировке территории в течение шести месяцев со дня принятия настоящего постановления.

3. Настоящее постановление подлежит официальному обнародованию (опубликованию) и размещению на официальном сайте Администрации города Костромы в информационно-телекоммуникационной сети «Интернет».

Глава Администрации города Костромы А.В. СМЕРНОВ.

Администрация города Костромы

ПОСТАНОВЛЕНИЕ

17 апреля 2024 года

№ 624

Об отказе в подготовке предложений о внесении изменений в Генеральный план города Костромы и об отклонении предложений о внесении изменений в Правила землепользования и застройки города Костромы

Рассмотрев обращение Костромской региональной общественной организации общероссийской общественной организации инвалидов «Всероссийское ордена Трудового Красного Знамени Всероссийского общества слепых», в соответствии со статьями 24, 31, 33 Градостроительного кодекса Российской Федерации, статьей 6 Закона Костромской области от 28 мая 2007 года № 150-4-ЗКО «О документах территориального планирования муниципальных образований Костромской области», подразделом 3.3 раздела 3 части первой Правил землепользования и застройки города Костромы, утвержденных постановлением Администрации города Костромы от 28 июня 2021 года № 1130, в связи с несоответствием окружающей застройке и функциональному развитию территории, установленному Генеральным планом города Костромы, утвержденным решением Думы города Костромы от 18 декабря 2008 года № 212, а также тем, что согласно Правилам землепользования и застройки города Костромы, утвержденным постановлением Администрации города Костромы от 28 июня 2021 года № 1130, земельные участки с кадастровыми номерами 44:27:040421:321, 44:27:040421:320, 44:27:040421:314, 44:27:040421:317, 44:27:040421:316, 44:27:040421:315, расположенные по адресу: Российская Федерация, Костромская область, городской округ город Кострома, город Кострома, улица Пушкина, 43, отнесены к многофункциональной зоне Д-1, которая выделена в целях установления правового режима использования и строительства (реконструкции) объектов капитального строительства с широким спектром административных, деловых, общественных, культурных, обслуживающих и коммерческих видов использования, в связи с возможным наложением

Приложение № 2
к Порядку подачи и организации рассмотрения
обращений потребителей по вопросам надежности
теплоснабжения на территории города Костромы

АКТ № __
обследования параметров надежности теплоснабжения

город Кострома «__» _____ 202__ года

В связи с обращением потребителя по вопросу надежности теплоснабжения
по адресу: _____,
(Ф.И.О., адрес)

комиссией в составе:

установлено: _____

Заключение по акту от «__» _____ 202__ года

Подписи членов комиссии:

Администрация города Костромы

ПОСТАНОВЛЕНИЕ

17 апреля 2024 года

№ 631

**Об утверждении Порядка работы Комиссии по оценке
последствий принятия решения о реорганизации или ликвидации
муниципальной организации культуры города Костромы**

В соответствии с Федеральным законом от 9 октября 1992 года № 3612-1 «Основы законодательства Российской Федерации о культуре», постановлением администрации Костромской области от 27 декабря 2023 года № 614-а «Об утверждении Порядка проведения оценки последствий принятия решения о реорганизации или ликвидации областной государственной организации культуры, муниципальной организации культуры в Костромской области и Порядка создания комиссии по оценке последствий принятия такого решения и подготовки ею заключения», руководствуясь статьями 42, 44, частью 1 статьи 57 Устава города Костромы,

ПОСТАНОВЛЯЮ:

1. Утвердить прилагаемый Порядок работы Комиссии по оценке последствий принятия решения о реорганизации или ликвидации муниципальной организации культуры города Костромы.

2. Настоящее постановление вступает в силу после его официального обнародования (опубликования).

Глава Администрации города Костромы А.В. СМРНОВ.

*Утвержден постановлением Администрации города Костромы
от «17» апреля 2024 года № 631*

**Порядок работы Комиссии по оценке последствий принятия решения
о реорганизации или ликвидации муниципальной организации культуры
города Костромы**

1. Общие положения

1.1. Настоящий Порядок работы Комиссии по оценке последствий принятия решения о реорганизации или ликвидации муниципальной организации культуры города Костромы (далее – соответственно Порядок, Комиссия, оценка последствий принятия решений, организация культуры) определяет организацию работы Комиссии и подготовку заключений Комиссии.

1.2. Комиссия в своей работе руководствуется Конституцией Российской Федерации, Федеральным законом от 9 октября 1992 года № 3612-1 «Основы законодательства Российской Федерации о культуре», Порядком проведения оценки последствий принятия решения о реорганизации или ликвидации областной государственной организации культуры, муниципальной организации культуры в Костромской области, утвержденным постановлением администрации Костромской области от 27 декабря 2023 года № 614-а.

1.3. Для выполнения возложенных функций Комиссия при решении вопросов, входящих в ее компетенцию, имеет право:

а) запрашивать документы, материалы и информацию, необходимые для подготовки заключения, устанавливать сроки их представления;

б) в целях принятия обоснованного и объективного решения привлекать для участия в заседаниях Комиссии на добровольной и безвозмездной основе экспертов и (или) специалистов в различных сферах деятельности.

1.4. Персональный состав Комиссии утверждается постановлением Администрации города Костромы.

1.5. В состав Комиссии включаются представители Комитета образования, культуры и спорта Администрации города Костромы, Управления имущественных и земельных отношений Администрации города Костромы, Правового управления Администрации города Костромы, общественных объединений и организаций, осуществляющих деятельность в сфере культуры.

1.6. Организационное и материально-техническое обеспечение работы Комиссии осуществляется Комитетом образования, культуры и спорта Администрации города Костромы.

2. Порядок работы Комиссии

2.1. Комиссию возглавляет председатель, который осуществляет общее руководство деятельностью Комиссии, обеспечивает коллегиальность в обсуждении вопросов, распределяет обязан-

ности и дает поручения членам Комиссии, назначает и ведет заседания Комиссии. В случае отсутствия председателя Комиссии на заседании Комиссии председательствует его заместитель.

2.2. Заседания Комиссии проводятся по мере необходимости.

2.3. Заседание Комиссии правомочно при наличии не менее половины членов состава Комиссии.

2.4. На заседании Комиссии ведется протокол, который оформляется секретарем Комиссии. Протокол подписывается председателем Комиссии, а в случае его отсутствия заместителем председателя Комиссии, и секретарем Комиссии.

2.5. Решение Комиссии принимается простым большинством голосов от числа членов Комиссии, принимающих участие в заседании Комиссии. При равном количестве голосов членов Комиссии председатель Комиссии обладает правом решающего голоса.

2.6. Решение Комиссии оформляется заключением (положительным или отрицательным).

2.7. Комиссия проводит оценку последствий принятия решения на основании письменного предложения органа, осуществляющего функции и полномочия учредителя в отношении планируемой к реорганизации или ликвидации организации культуры, о принятии соответствующего решения с обоснованием целесообразности реорганизации или ликвидации организации культуры с приложением следующих документов:

а) информационной справки, содержащей общие сведения о планируемой к реорганизации или ликвидации организации культуры (ИНН, ОГРН, полное и сокращенное наименование, адрес местонахождения, адреса мест осуществления деятельности, сведения о руководителе);

б) сведений о деятельности организации культуры, состоящих из (с приложением заверенных копий подтверждающих документов):

– справки о штатной и среднесписочной численности работников организации культуры (утвержденное штатное расписание; справка о среднесписочной численности работников организации культуры; информация о предельной штатной численности работников организации культуры), а также информации о сокращении или переводе работников планируемой к реорганизации или ликвидации организации культуры;

– справки о составе имущественного комплекса организации культуры (особо ценное движимое имущество, недвижимое имущество, в том числе земельные участки), а также о недвижимом имуществе, предоставленном организации культуры на основании договора аренды, договора безвозмездного пользования (с приложением копий договоров аренды, безвозмездного пользования и приложений к ним), а также информации о планируемом распределении имущества, остающегося после реорганизации или ликвидации организации культуры;

– справки о задолженности организаций культуры перед физическими и юридическими лицами (в том числе информации о просроченной кредиторской задолженности) с выделением задолженности перед работниками организации культуры и задолженности по уплате налогов, а также страховых взносов в государственные внебюджетные фонды;

– справки об объеме финансового обеспечения в виде субсидий из средств бюджета и доходов от приносящей доход деятельности;

в) справки-подтверждения об обеспечении продолжения осуществления видов деятельности, реализовавшихся только организацией культуры, предлагаемой к реорганизации или ликвидации;

г) плана мероприятий по реорганизации и проекта концепции развития организации-правопреемника после завершения процесса реорганизации (в случае оценки последствий принятия решения о реорганизации организации культуры);

д) плана мероприятий по ликвидации организации культуры (в случае оценки последствий принятия решения о ликвидации организации культуры).

Указанные выше документы подписываются руководителем (лицом, исполняющим обязанности руководителя) планируемой к реорганизации или ликвидации организации культуры.

2.8. В течение 20 (двадцати) рабочих дней со дня поступления документов, указанных в пункте 2.7 настоящего Порядка, Комиссией осуществляется:

2.8.1. рассмотрение представленных в соответствии с требованиями настоящего Порядка документов;

2.8.2. оценка последствий принятия решения в соответствии с Порядком проведения оценки последствий принятия решения о реорганизации или ликвидации организации культуры, находящейся в ведении Костромской области, и (или) муниципальной организации культуры, включая критерии этой оценки, утвержденным постановлением администрации Костромской области от 27 декабря 2023 года № 614-а (далее – Порядок проведения оценки от 27 декабря 2023 года № 614-а).

2.9. По итогам рассмотрения документов, представленных в соответствии с пунктом 2.7 настоящего Порядка, в случае, если хотя бы один из критериев, установленных Порядком проведения оценки от 27 декабря 2023 года № 614-а, не достиг значения «обеспечено», Комиссия оформляет отрицательное заключение:

2.9.1. о невозможности принятия решения о реорганизации муниципальной организации культуры города Костромы;

2.9.2. о невозможности принятия решения о ликвидации муниципальной организации культуры города Костромы.

2.10. По итогам рассмотрения документов, представленных в соответствии с пунктом 2.7 настоящего Порядка, в случае, если все значения критериев, установленных Порядком проведения оценки от 27 декабря 2023 года № 614-а, достигли значения «обеспечено», Комиссия оформляет положительное заключение:

2.10.1. о возможности принятия решения о реорганизации муниципальной организации культуры города Костромы;

2.10.2. о возможности принятия решения о ликвидации муниципальной организации культуры города Костромы.

2.11. Заключения, указанные в пунктах 2.9 - 2.10 настоящего Порядка, оформляются секретарем Комиссии по форме согласно приложению к настоящему Порядку и подписываются всеми членами Комиссии, присутствовавшими на заседании Комиссии, в течение 5 (пяти) рабочих дней со дня принятия решения Комиссии.

Член Комиссии, не согласный с принятым решением, имеет право в письменном виде изложить свое особое мнение, которое прилагается к заключению Комиссии.

В заключении указываются:

- наименование учредителя организации культуры, предлагаемой к реорганизации или ликвидации;

- предложение учредителя организации культуры по оценке последствий принятия решения, рассмотренное на заседании Комиссии;

- значения всех критериев, на основании которых проводилась оценка последствий принятия решения;

- решение Комиссии.

Заключение размещается на официальном сайте Администрации города Костромы или официальном сайте реорганизуемой, ликвидируемой организации культуры в информационно-телекоммуникационной сети «Интернет» с учетом требований законодательства Российской Федерации о государственной тайне.

Приложение
к Порядку работы Комиссии по оценке
последствий принятия решения о
реорганизации или ликвидации
муниципальной организации культуры
города Костромы

ЗАКЛЮЧЕНИЕ

**об оценке последствий принятия решения
о реорганизации или ликвидации муниципальной
организации культуры города Костромы**

город Кострома «__» _____ 20__ г.

Комиссия по оценке последствий принятия решения о

(наименование Комиссии)

(далее - Комиссия), в составе:

Председателя комиссии: _____

Заместителя председателя Комиссии: _____

Секретаря Комиссии: _____

Членов Комиссии: _____

в соответствии со статьей 41 Федерального закона от 9 октября 1992 года № 3612-1 «Основы законодательства Российской Федерации о культуре» рассмотрела предложение _____

(наименование уполномоченного органа, осуществляющего функции и полномочия учредителя муниципальной организации культуры города Костромы)

о реорганизации/ликвидации (ненужное - исключить)

(наименование реорганизуемой/ликвидируемой организации культуры)

Оценка последствий принятия решения осуществлялась Комиссией на основании представленных для оценки документов по следующим критериям:

№ п/п	Критерии оценки	Результат оценки (обеспечено/не обеспечено)
1.	Обеспечение оказания услуг в объеме не менее, чем объем таких услуг, предоставляемых организацией культуры, предлагаемой к реорганизации или ликвидации, до принятия соответствующего решения	обеспечено/не обеспечено
2.	Доступность услуг в сфере культуры в целях обеспечения прав и свобод граждан	обеспечено/не обеспечено
3.	Соблюдение прав и гарантий работников организации культуры при ее реорганизации/ликвидации	обеспечено/не обеспечено

По результатам оценки последствий принятия решения о реорганизации/ликвидации муниципальной организации культуры Комиссией принято следующее решение:

(о невозможности принятия решения о реорганизации/ликвидации, о возможности принятия решения о реорганизации/ликвидации)

(наименование реорганизуемой/ликвидируемой муниципальной организации культуры города Костромы)

Подписи:

Председатель Комиссии: _____

Заместитель председателя Комиссии _____

Секретарь Комиссии _____

Члены Комиссии: _____

Администрация города Костромы

ПОСТАНОВЛЕНИЕ

17 апреля 2024 года

№ 632

О внесении изменения в пункт 1 постановления Администрации города Костромы от 1 октября 2015 года № 2806 «Об установлении размера родительской платы за присмотр и уход за детьми в группах продленного дня в муниципальных общеобразовательных организациях города Костромы, без учета стоимости питания»

В соответствии со статьей 66 Федерального закона от 29 декабря 2012 года № 273-ФЗ «Об образовании в Российской Федерации», Федеральным законом от 6 октября 2003 года № 131-ФЗ «Об общих принципах организации местного самоуправления в Российской Федерации», Положением об оказании услуг по присмотру и уходу за детьми в группах продленного дня в муниципальных общеобразовательных организациях города Костромы, утвержденным постановлением Администрации города Костромы от 1 октября 2015 года № 2805, руководствуясь статьями 42, 44, частью 1 статьи 57 Устава города Костромы,

ПОСТАНОВЛЯЮ:

1. Внести изменение в пункт 1 постановления Администрации города Костромы от 1 октября 2015 года № 2806 «Об установлении размера родительской платы за присмотр и уход за детьми в группах продленного дня в муниципальных общеобразовательных организациях города Костромы, без учета стоимости питания» (с изменением, внесенным постановлением Администрации города Костромы от 18 сентября 2019 года № 1732), заменив цифры «39,9» цифрами «45,0».

2. Настоящее постановление вступает в силу с 1 сентября 2024 года и подлежит официальному обнародованию (опубликованию).

Глава Администрации города Костромы А.В. СМИРНОВ.

Администрация города Костромы

ПОСТАНОВЛЕНИЕ

17 апреля 2024 года

№ 633

О внесении изменений в постановление Администрации города Костромы от 3 ноября 2009 года № 2000 «Об утверждении муниципальной премии для поддержки талантливой и социально активной молодежи города Костромы»

В целях совершенствования муниципального правового акта города Костромы, руководствуясь статьями 42, 44, частью 1 статьи 57 Устава города Костромы,

ПОСТАНОВЛЯЮ:

1. Внести в постановление Администрации города Костромы от 3 ноября 2009 года № 2000 «Об утверждении муниципальной премии для поддержки талантливой и социально активной молодежи города Костромы» (с изменениями, внесенными постановлениями Администрации города Костромы от 26 сентября 2011 года № 2185, от 23 января 2012 года № 79, от 2 февраля 2015 года № 179, от 9 февраля 2016 года № 267, от 17 февраля 2016 года № 329, от 27 января 2017 года № 189, от 21 февраля 2017 года № 428, от 26 января 2018 года № 96, от 14 февраля 2019 года № 193, от 13 февраля 2020 года № 196, от 15 февраля 2021 года № 187, от 11 февраля 2022 года № 218, от 13 сентября 2023 года № 1709) следующие изменения:

1.1. в Порядке присуждения премии для поддержки талантливой и социально активной молодежи города Костромы:

1.1.1. в пункте 2.10 слова «до 10 ноября» заменить словами «до 5 июня»;

1.1.2. в пункте 2.12 слова «с 1 октября по 30 октября» заменить словами «с 22 апреля по 27 мая»;

1.1.3. в пункте 2.12.3:

1.1.3.1. подпункт «б» после слов «(dobro.ru)» дополнить словами «содержащая сведения о количестве «Добрых дел», верифицированных часов, реализации собственных добровольческих проектов кандидата»;

1.1.3.2. подпункт «в» изложить в следующей редакции:

«в) в номинации «Социально значимая и общественная деятельность» (категория «Патриотическая деятельность») - сведения о патриотической деятельности и (или) реализованных патриотических проектах (копии документов об участии, награждении или поощрении. В случае реализации личного патриотического проекта в предыдущем году – копию патриотического проекта, информацию о его реализации, включающую наименование конкурса и номинации, в котором кандидат представлял проект, результаты участия в конкурсе, сведения о реализации проекта, краткое описание проведенных мероприятий с указанием категории благополучателей, численности охвата участников, привлеченных волонтеров, расходов на реализацию проекта, ссылки на упоминание о реализации проекта в средствах массовой информации и иная информация);»;

1.1.4. дополнить пунктом 2.12.6 следующего содержания:

«2.12.6. при наличии наставника – эссе о наставнике, отражающее сведения о наставнике (фамилия, имя, отчество, место работы, должность) и его вкладе в личностное и профессиональное развитие кандидата на присуждение Премии, информацию о достижениях кандидатом результатов, позволивших принять участие в присуждении настоящей Премии.»;

1.1.5. пункт 3.2.2 изложить в следующей редакции:

«3.2.2. за наличие материалов о деятельности объединения (организации);»;

1.1.6. дополнить пунктами 3.2.2.1 - 3.2.2.3 следующего содержания:

«3.2.2.1. публикаций в социальных сетях - 1 балл за каждые пять публикаций (без учета репостов);
3.2.2.2. публикаций в печатных средствах массовой информации - 5 баллов за каждую публикацию;

3.2.2.3. видеорепортажа в средствах массовой информации - 10 баллов за каждый видеорепортаж.»;

1.1.7. в пункте 3.2.3 слова «5 баллов» заменить словами «10 баллов»;

1.1.8. пункты 3.3.1 - 3.3.3 изложить в следующей редакции:

«3.3.1. за участие в «Добрых делах» (добровольческих (волонтерских) акциях и мероприятиях), организованных на муниципальном уровне, - 3 балла за каждое;

3.3.2. за участие в «Добрых делах» (добровольческих (волонтерских) акциях и мероприятиях), организованных на региональном уровне, - 5 баллов за каждое;

3.3.3. за участие в «Добрых делах» (добровольческих (волонтерских) акциях и мероприятиях), организованных на федеральном уровне, - 10 баллов за каждое.»;

1.1.9. в пункте 3.5.1 после слов «конкурсных мероприятиях» дополнить словами «(индивидуальное исполнение)»;

1.1.10. в пункте 3.5.2 после слов «конкурсных мероприятиях» дополнить словами «(индивидуальное исполнение)»;

1.1.11. в пункте 3.5.3 после слов «конкурсных мероприятиях» дополнить словами «(индивидуальное исполнение)»;

1.1.12. в пункте 3.5.4 после слов «конкурсных мероприятиях» дополнить словами «(индивидуальное исполнение)»;

1.1.13. в пункте 3.10.5 слова «документов о награждении или поощрении» заменить словами «благодарственных писем»;

1.1.14. пункт 3.10.6 изложить в следующей редакции:

«3.10.6. за наличие медалей и знаков отличия за осуществление патриотической деятельности - 3 балла за каждый.»;

1.1.15. в пункте 4.2 слова «15 ноября» заменить словами «30 июня»;

1.2. в составе экспертного совета по присуждению премий для поддержки талантливой и социально активной молодежи города Костромы (далее – состав экспертного совета):

1.2.1. исключить из состава экспертного совета:

1.2.1.1. Смирнова Антона Михайловича;

1.2.1.2. Фираго Дмитрия Владимировича;

1.2.2. включить в состав экспертного совета:

1.2.2.1. Иванову Полину Сергеевну, учителя русского языка и литературы муниципального бюджетного общеобразовательного учреждения города Костромы «Лицей № 41» (по согласованию);

1.2.2.2. Кирпичева Александра Андреевича, режиссера – постановщика областного государственного бюджетного учреждения культуры «Костромской государственный ордена Трудового Красного Знамени драматический театр имени А. Н. Островского» (по согласованию);

1.2.2.3. Чистякову Валентию Валерьевну, заместителя начальника отдела реализации государственной политики в сфере профессионального образования и науки департамента образования и науки Костромской области (по согласованию);

1.2.2.4. Скрыбину Ольгу Борисовну, исполняющего обязанности проректора по молодежной политике и воспитательной работе Федерального государственного бюджетного образовательного учреждения высшего образования «Костромской государственный университет» (по согласованию);

1.2.2.5. Торлопову Надежду Викторовну, заслуженного мастера спорта по боксу, серебряного призера Олимпийских игр в Лондоне 2012 года (по согласованию);

1.2.2.6. Чистякову Валентию Валерьевну, заместителя начальника Управления по работе с общественностью и молодежной политике Администрации города Костромы, заместитель председателя.

2. Настоящее постановление подлежит официальному обнародованию (опубликованию).

Глава Администрации города Костромы А.В. СМИРНОВ.

Учредитель: Администрация города Костромы

Издатель: Муниципальное казенное учреждение города Костромы

«Муниципальный архив города Костромы» (МКУ МАК)

Адрес редакции и издателя:

156022, г. Кострома, ул. Голубкова, д. 6. Тел./факс (4942) 53-28-53.

Тел. (4942) 53-29-81. E-mail: archiv@gradkostroma.ru

Главный редактор Елена Витальевна Бабенко

ОФИЦИАЛЬНЫЙ ВЕСТНИК
города Костромы

Распространяется бесплатно



Газета отпечатана в типографии

ГП «Областная типография им. Горького»,

г. Кострома, ул. Петра Щербина, 2. Заказ _____

Тираж 120 экз. Подписание по графику в 18.00

Подписано в печать 18.04.2024 в 18.00