

ОФИЦИАЛЬНЫЙ ВЕСТНИК

города Костромы

16+

Бюллетень № 39 (544)

11 сентября 2020 года

Содержание номера:

Сведения о поступлении и расходовании средств избирательных фондов кандидатов, зарегистрированных кандидатов по состоянию на 9 сентября 2020 г. стр. 2–4

Постановление Администрации города Костромы от 4 сентября 2020 года № 1638
«О внесении изменения в пункт 1.2 Порядка осуществления контроля за деятельностью муниципальных учреждений города Костромы» стр. 4

Постановление Администрации города Костромы от 9 сентября 2020 года № 1662
«О подготовке документации по планировке территории, ограниченной улицами Красноармейской, Полянской, Юных пионеров, внутриквартальным проездом от улицы Юных пионеров до улицы Красноармейской» стр. 4–5

Постановление Главы города Костромы от 8 сентября 2020 года № 76
«О назначении общественных обсуждений по проекту межевания территории, ограниченной улицами Советской, Титова, Привокзальной, Гагарина» стр. 5–6

Информационное сообщение об опубликовании (размещении) полного текста муниципального правового акта в сетевом издании "Официальный вестник города Костромы" стр. 6

Проект постановления Администрации города Костромы
«Об утверждении документации по планировке территории, ограниченной улицами Советской, Титова, Привокзальной, Гагарина» стр. 6

Постановление Главы города Костромы от 8 сентября 2020 года № 77
«О назначении общественных обсуждений по проекту межевания территории, ограниченной улицами Рабочей 11-й, Рабочей 3-й, Новый Быт, Рабочей 5-й» стр. 6–7

Информационное сообщение об опубликовании (размещении) полного текста муниципального правового акта в сетевом издании "Официальный вестник города Костромы" стр. 7

Проект постановления Администрации города Костромы
«Об утверждении документации по планировке территории, ограниченной улицами Рабочей 11-й, Рабочей 3-й, Новый Быт, Рабочей 5-й» стр. 7

Постановление Администрации города Костромы от 9 сентября 2020 года № 1659
«О подготовке документации по планировке территории, ограниченной улицами Сенной, Лавровской, Князева, Ленина» стр. 7

Постановление Администрации города Костромы от 9 сентября 2020 года № 1660
«О подготовке документации по планировке территории, ограниченной улицами Заволжской, Молодежной, Силикатной, внутриквартальным проездом от улицы Силикатной до улицы Заволжской» стр. 7–8

Постановление Администрации города Костромы от 9 сентября 2020 года № 1661
«О подготовке документации по планировке территории, ограниченной улицами Торфяной, Партизанской, Полевой, Буйской» стр. 8

Постановление Администрации города Костромы от 1 сентября 2020 года № 1627
«Об отказе в предоставлении разрешения на отклонение от предельных параметров разрешенного строительства на земельном участке, расположенном по адресу: Российская Федерация, Костромская область, городской округ город Кострома, город Кострома, улица Славянская, 135» стр. 8

Сведения о поступлении и расходовании средств избирательных фондов кандидатов, зарегистрированных кандидатов, избирательных объединений (по состоянию на 24 августа 2020 года) стр. 9–10

Сведения о поступлении и расходовании средств избирательных фондов кандидатов, зарегистрированных кандидатов, избирательных объединений (по состоянию на 06 сентября 2020 года) стр. 10–11

Извещения о проведении собраний о согласовании местоположения границ земельных участков стр. 12

Заключение о результатах общественных обсуждений от 8 сентября 2020 года
по проектам постановлений Администрации города Костромы о предоставлении разрешений на отклонение от предельных параметров разрешенного строительства земельных участках, расположенных в городе Костроме по адресам: проезд Давыдовский 1-й, 4, улица «Северной Правды», 41а, проезд Коминтерна 2-й, 3, улица



Силикатная, 55, улица Маяковского, 72, на условно разрешенный вид использования земельных участков, расположенных в городе Костроме по адресам: улица Маяковского, 72, улица Советская, 120а, и земельных участков, имеющих местоположение в городе Костроме: улица Березовая роща, ГК №66, гаражный бокс №120, улица Локомотивная, примерно в 31 м по направлению на запад от земельного участка с кадастровым номером 44:27:061201:1002 стр. 13–14

Извещение о проведении собрания о согласовании местоположения границы земельного участка стр. 14

Извещение Управления имущественных и земельных отношений Администрации города Костромы о проведении аукциона по продаже в собственность земельных участков, расположенных на территории города Костромы, государственная собственность на которые не разграничена стр. 14–17

Постановление Главы города Костромы от 9 сентября 2020 года № 78
«О назначении общественных обсуждений по проектам постановлений Администрации города Костромы о предоставлении разрешений на отклонение от предельных параметров разрешенного строительства на земельных участках, расположенных в городе Костроме по адресам: проезд Спортивный, 16, улица Заволжская, 159, улица Профсоюзная, 18а, улица Индустриальная, 17а» стр. 17–20

Информация Администрации города Костромы стр. 20

Выборы депутатов Думы города Костромы седьмого созыва

СВЕДЕНИЯ

о поступлении и расходовании средств избирательных фондов кандидатов, зарегистрированных кандидатов для опубликования (на основании данных структурного подразделения № 8640/037 ПАО Сбербанк)

По состоянию на 9 сентября 2020 г.

в руб.

№ п/п	Фамилия, имя и отчество кандидата, зарегистрированного кандидата	Поступило средств					Израсходовано средств				Возвращено средств		
		всего	из них		от граждан, внесших пожертвования на сумму более чем 10 000 руб.		всего	из них		всего	в том числе		
			от юридических лиц, внесших пожертвования на сумму более чем 50 000 руб.	наименование юридического лица	сумма	количество граждан		по финансовой операции по расходованию средств на сумму более чем 100 000 руб.	сумма		наименование жертвователя	сумма	основание возврата
1	2	3	4	5	6	7	8	9	10	11	12	13	14
Округ № 10													
1.	Лукач Евгения Александровна	141 000	140 000	ООО «Предприятие «Аист»			131 040			75 580	ООО «Предприятие «Аист»	75 580	Возврат жертвователю денежных средств, поступивших в установленном порядке
2.	Масленников Евгений Валерьевич	65 404	60 900	Костромское региональное отделение партии «Единая Россия»			64 706						
3.	Нечаева Валентина Николаевна	0					0						
4.	Пустовая Светлана Юрьевна	15 000					9 600						
5.	Смирнова Кристина Алексеевна	0					0						
Округ № 11													
1.	Богатырев Олег Александрович	80 050	60 900	Костромское региональное отделение партии «Единая Россия»			79 352						
2.	Горшков Игорь Сергеевич	0					0						
3.	Краснопеев Александр Олегович	15 000					3 700						
4.	Ляшенко Екатерина Сергеевна	200 000	200 000	ЛДПР			200 000						
5.	Прибыльский Иван Павлович	111 950	105 000	ООО «Предприятие «Аист»			108 620			5 950	ООО "Полиграфресурс "	5 950	Возврат ошибочно перечисленных денежных средств
6.	Савельев Олег Вячеславович	24 300					24 300						
Округ № 12													
1.	Ананич Надежда Александровна	0					0						
2.	Кряжева Ольга Владимировна	65 000					60 846						
3.	Попов Сергей Алексеевич	21 424					21 424						
4.	Приставакин Алексей Григорьевич	60 900	60 900	Костромское региональное отделение партии «Единая Россия»			57 722						
5.	Староверов Дмитрий Львович	101 000	100 000	ООО «Предприятие Аист»			91 810						
6.	Сутугин Илья Владимирович	0					0						
7.	Юшин Александр Ардадьонович	103 900					87 388			3 900	ООО «РА Мастер»	3 900	Возврат ошибочно перечисленных денежных средств
Округ № 16													
1.	Бережная Ирина Александровна	25 000					23 720						
2.	Клименко Алексей Евгеньевич	10 000					9 995,4						
3.	Орлов Алексей Дмитриевич	148 800	60 900	Костромское региональное отделение партии «Единая Россия»			147 890,73						
4.	Сорокин Николай Александрович	0					0						
Округ № 17													
1.	Бабкин Сергей Александрович	113 385					113 385						
2.	Загулин Дмитрий Эдуардович	0					0						
3.	Калашников Сергей Владимирович	27 510					27 060						
4.	Кудря Дмитрий Николаевич	36 400					21 600						
5.	Любимцев Владислав Сергеевич	0					0						
6.	Сухарева Анна Александровна	13 200					13 200						
Округ № 18													
1.	Данилевская Елена Евгеньевна	0					0						
2.	Лазутин Александр Степанович	11 500					10 985						
3.	Ступин Евгений Леонидович	161 150	60 900	Костромское региональное отделение партии «Единая Россия»	100 250	1	160 413,62						
4.	Терентьева Анастасия Андреевна	0					0						
5.	Уколов Юрий Викторович	10 000					0						
6.	Фираго Дмитрий Владимирович	19 300					19 300						

7.	Хапков Александр Витальевич	0				0							
Округ № 22													
1.	Большаков Ростислав Борисович	0				0							
2.	Веселов Эдуард Александрович	10 000				10 000							
3.	Кириллов Максим Сергеевич	16 400				16 400							
4.	Коновалов Андрей Олегович	91 158	71 900	Костромское региональное отделение партии «Единая Россия»	18 058	1	91 158						
5.	Кузнецов Валерий Александрович	112 000	100 000	ООО «Предприятие «Аист»			67 200			11 000	ООО "Полиграфресурс "	11 000	Возврат ошибочно перечисленных денежных средств
Округ № 23													
1.	Громова Валентина Сергеевна	0				0							
2.	Зимняков Евгений Петрович	152 900	71 900	Костромское региональное отделение партии «Единая Россия»	79 000	2	151 916,51						
3.	Моисеев Сергей Павлович	10 000					6 980						
4.	Петухов Николай Александрович	200 000	200 000	ЛДПР			200 000						
Округ № 24													
1.	Анисимова Анна Александровна	0				0							
2.	Егоров Александр Николаевич	75 900	60 900	Костромское региональное отделение партии «Единая Россия»			72 013						
3.	Михеев Дмитрий Витальевич	0					0						
4.	Скороспелов Андрей Васильевич	0					0						
5.	Соколов Сергей Валерьевич	134 800	130 000	ООО «Предприятие «Аист»			117 190			3 800	ООО «Рекламацентр»	3 800	Возврат ошибочно перечисленных денежных средств
6.	Шпотин Сергей Владимирович	62 640					62 400			12 700	ООО «Рекламацентр»	12 700	Возврат излишне перечисленной суммы
Округ № 25													
1.	Галкин Сергей Андреевич	0				0							
2.	Зобнин Игорь Олегович	18 640					18 640						
3.	Красношапка Виталий Викторович	0					0						
4.	Кузьмичева Марина Александровна	101 000	100 000	ООО «Предприятие «Аист»			79 590						
5.	Смирнова Нина Александровна	60 900	60 900	Костромское региональное отделение партии «Единая Россия»			60 202						
6.	Федорова Валентина Викторовна	0					0						
7.	Чистякова Юлия Алексеевна	14 700					14 700						
Округ № 26													
1.	Бутылкин Владимир Геннадьевич	0				0							
2.	Волчкова Наталья Сергеевна	0					0						
3.	Елохин Михаил Дмитриевич	15 000					7 941,75						
4.	Молчанов Иван Александрович	65 650	60 900	Костромское региональное отделение партии «Единая Россия»			64 952						
5.	Спиридонов Александр Сергеевич	500 000	500 000	ЛДПР			500 000	20.08.2020	150 000				
Округ № 27													
1.	Коновалов Николай Сергеевич	30 000					30 000						
2.	Кузьмин Дмитрий Вячеславович	143 360					114 291,5			13 360	ООО «ЛисАрт»	13 360	Возврат ошибочно перечисленных средств по письму от 31.07.2020 г.
3.	Толканица Дмитрий Николаевич	34 990					31 590			3 400	ИП Шаринец Елена Евгеньевна	3 400	Возврат ошибочно перечисленных средств
										3400	ООО «Миллениум»	3400	
4.	Хмель Надежда Владимировна	45 500			19 100	1	45 500						
5.	Цветков Дмитрий Владимирович	10 000					9 400						
6.	Ядренов Александр Геннадьевич	60 900	60 900	Костромское региональное отделение партии «Единая Россия»			60 202						
Округ № 28													
1.	Ефлов Даниил Александрович	62 830			21 430	1	58 529,36						
2.	Иванова Анастасия Алексеевна	0					0						
3.	Коньков Александр Валентинович	0					0						
4.	Ростовцев Павел Витальевич	0					0						
5.	Ульянова Валентина Васильевна	165 000					163 750	01.09.2020	100 000				
6.	Хомяков Андрей Леонидович	17 800					17 800						
Округ № 29													
1.	Дюков Андрей Анатольевич	26 600					26 600			4 100	ИП Шаринец Елена Евгеньевна	4 100	Возврат ошибочно перечисленных денежных средств

2.	Мухамеджанова Алина Руслановна	0				0							
3.	Петухова Валерия Николаевна	0				0							
4.	Смирнова Елена Евгеньевна	30 320				30 320							
5.	Сорокин Николай Валерьевич	190 000				186 340	21.08.2020	100 000					
6.	Хайлов Антон Алексеевич	72 400	60 900	Костромское региональное отделение партии «Единая Россия»		73 683,8							
Округ № 30													
1.	Каримова Дарья Вадимовна	0				0							
2.	Кириллов Александр Георгиевич	12 510				12 510							
3.	Корженевская Ирина Николаевна	0				0							
4.	Логинин Юрий Сергеевич	22 200				22 200							
5.	Нечаева Надежда Авенировна	0				0							
6.	Храмов Владимир Александрович	85 275	65 900	Костромское региональное отделение партии «Единая Россия»	19 375	1	79 543						
Округ № 31													
1.	Дулина Галина Владимировна	160 400	60 400	Костромское региональное отделение партии «Единая Россия»			129 147,8						
2.	Золотова Екатерина Алексеевна	0				0							
3.	Рачков Роман Алексеевич	11 400				11 400							
4.	Ямщикова Валентина Николаевна	30 000				30 000							
Округ № 32													
1.	Васильев Александр Сергеевич	0				0							
2.	Васин Владимир Владимирович	14 300				14 300							
3.	Золотова Александра Алексеевна	0				0							
4.	Сергейчик Сергей Владимирович	188 600	60 400	Костромское региональное отделение партии «Единая Россия»			155 799,8						
5.	Юрин Александр Николаевич	9 250				9 250							
Округ № 33													
1.	Афанасов Александр Николаевич	0				0							
2.	Бекенева Любовь Александровна	160 400	60 400	Костромское региональное отделение партии «Единая Россия»			106 947,8						
3.	Захарова Алина Сергеевна	0				0							
4.	Крохичев Павел Александрович	24 231				13 327							
5.	Морозов Максим Сергеевич	5 600				5 600							
6.	Ростовцев Михаил Павлович	0				0							

Председатель
территориальной избирательной комиссии № 2
города Костромы Костромской области,
исполняющей полномочия окружных избирательных комиссий
одномандатных избирательных округов № 10, № 11, № 12, № 16,
№ 17, № 18, № 22, № 23, № 24, № 25, № 26, № 27, № 28, № 29,
№ 30, № 31, № 32, № 33

Т.Б. ЯНОВСКАЯ.

Администрация города Костромы

ПОСТАНОВЛЕНИЕ

4 сентября 2020 года

№ 1638

О внесении изменения в пункт 1.2 Порядка осуществления контроля за деятельностью муниципальных учреждений города Костромы

В целях совершенствования муниципальных правовых актов города Костромы, руководствуясь статьями 42, 44, частью 1 статьи 57 Устава города Костромы,

ПОСТАНОВЛЯЮ:

1. Внести изменение в пункт 1.2 Порядка осуществления контроля за деятельностью муниципальных учреждений города Костромы, утвержденного постановлением Администрации города Костромы от 6 февраля 2018 года № 181 (с изменениями, внесенными постановлением Администрации города Костромы от 15 июня 2020 года № 1036), изложив его в следующей редакции:

«1.2. Функции по контролю за деятельностью муниципальных учреждений выполняются отраслевыми (функциональными) органами Администрации города Костромы, являющимися главными распорядителями бюджетных средств города Костромы в отношении муниципальных казенных учреждений, и главными администраторами средств бюджета города Костромы, осуществляющими полномочия собственника имущества в отношении муниципальных бюджетных и автономных учреждений, а в отношении учреждений, для которых главным распорядителем бюджетных средств является Администрация города Костромы – комиссией, возглавляемой контролирующим и координирующим деятельность соответствующего муниципального учреждения заместителем главы Администрации города Костромы либо управляющим делами Администрации города Костромы (далее – уполномоченные органы). В отношении учреждений, контролируемых и координируемых главой Администрации города Костромы, комиссию возглавляет управляющий делами Администрации города Костромы. Комиссия создается на основании распоряжения Администрации города Костромы.»

2. Настоящее постановление вступает в силу со дня его официального опубликования.

Глава Администрации города Костромы А.В. СМЕРНОВ.

Администрация города Костромы

ПОСТАНОВЛЕНИЕ

9 сентября 2020 года

№ 1662

О подготовке документации по планировке территории, ограниченной улицами Красноармейской, Полянской, Юных пионеров, внутриквартальным проездом от улицы Юных пионеров до улицы Красноармейской

В целях формирования земельных участков под многоквартирными домами, в соответствии со статьями 41, 41.1, 43 и 46 Градостроительного кодекса Российской Федерации, со статьей 11.3 Земельного кодекса Российской Федерации, со статьей 16 Федерального закона от 29 декабря 2004 года № 189-ФЗ «О введении в действие Жилищного кодекса Российской Федерации», Правилами землепользования и застройки города Костромы, утвержденными решением Думы города Костромы от 16 декабря 2010 года № 62, руководствуясь статьями 42, 44, частью 1 статьи 57 Устава города Костромы,

ПОСТАНОВЛЯЮ:

1. Подготовить документацию по планировке территории, ограниченной улицами Красноармейской, Полянской, Юных пионеров, внутриквартальным проездом от улицы Юных пионеров до улицы Красноармейской, в виде проекта межевания территории (далее – документация по планировке территории) согласно прилагаемому ситуационному плану.

2. Установить срок подготовки документации по планировке территории – до 30 июня 2021 года.

3. Муниципальному казенному учреждению города Костромы «Центр градостроительства» (Храмов А. В.) разработать документацию по планировке территории.

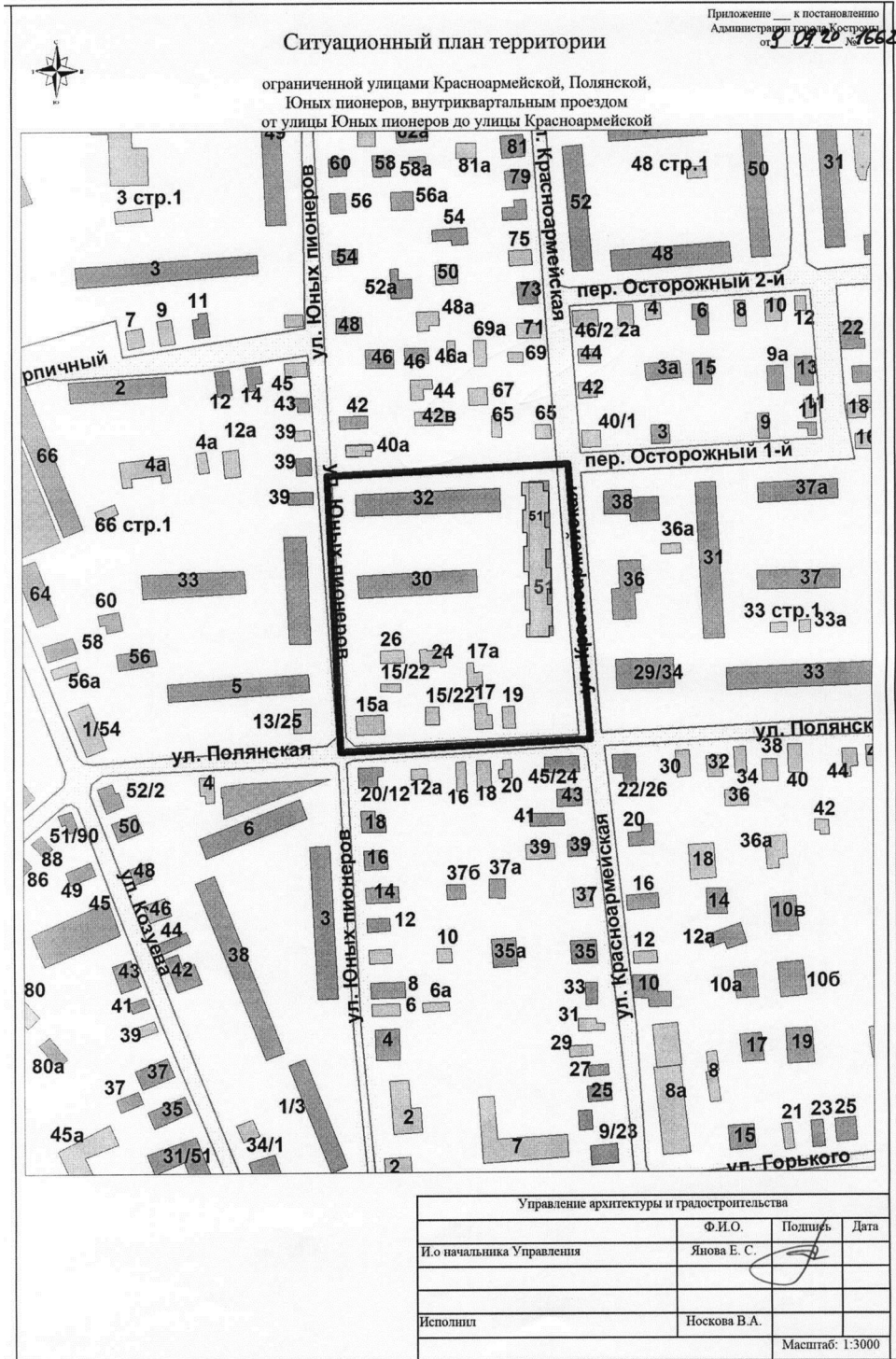
4. Установить, что предложения физических и юридических лиц о порядке, сроках подго-

товки и содержании проекта межевания территории принимаются в Управлении архитектуры и градостроительства Администрации города Костромы в течение двух недель со дня публикации настоящего постановления по адресу: Российская Федерация, Костромская область, городской округ город Кострома, город Кострома, площадь Конституции, дом 2, кабинет 406, телефон (4942) 42 70 72.

5. Финансовое обеспечение выполнения работ, указанных в пункте 1 настоящего постановления, производится в пределах бюджетных ассигнований, предусмотренных в бюджете города Костромы по смете на содержание муниципального казенного учреждения города Костромы «Центр градостроительства» по разделу 0400 «Национальная экономика», подразделу 0412 «Другие вопросы в области национальной экономики», целевой статье 1190029900 «Обеспечение деятельности подведомственных учреждений» классификации расходов бюджетов Российской Федерации.

6. Настоящее постановление подлежит официальному опубликованию в течение трех дней со дня его подписания и размещению на официальном сайте Администрации города Костромы в информационно-телекоммуникационной сети «Интернет».

Глава Администрации города Костромы А.В. СМЕРНОВ.



Глава города Костромы

ПОСТАНОВЛЕНИЕ

8 сентября 2020 года

№ 76

О назначении общественных обсуждений по проекту межевания территории, ограниченной улицами Советской, Титова, Привокзальной, Гагарина

Рассмотрев обращение главы Администрации города Костромы от 4 сентября 2020 года № 24исх-4153/20 «О назначении общественных обсуждений», в целях соблюдения права человека на благоприятные условия жизнедеятельности, прав и законных интересов правообладателей земельных участков и объектов капитального строительства, в соответствии со статьями 51 и 46 Градостроительного кодекса Российской Федерации, Федеральным законом от 6 октября 2003 года № 131-ФЗ «Об общих принципах организации местного самоуправления в Российской Федерации», Порядком организации и проведения публичных слушаний, общественных обсуждений по проектам муниципальных правовых актов города Костромы в сфере градостроительной деятельности, Правилами землепользования и застройки города Костромы, руководствуясь статьями 20, 37 и 56 Устава города Костромы,

ПОСТАНОВЛЯЮ:

1. Назначить общественные обсуждения по проекту межевания территории, ограниченной улицами Советской, Титова, Привокзальной, Гагарина (приложение 1).

2. Определить организатором общественных обсуждений по проекту межевания территории, ограниченной улицами Советской, Титова, Привокзальной, Гагарина, - Комиссию по рассмотрению документации по планировке территории города Костромы.

3. Провести сбор предложений и замечаний по проекту межевания территории, ограниченной улицами Советской, Титова, Привокзальной, Гагарина, в срок до 28 сентября 2020 года.

4. Утвердить прилагаемые:

1) границы территории, в пределах которых проводятся общественные обсуждения по проекту межевания территории, ограниченной улицами Советской, Титова, Привокзальной, Гагарина (приложение 2);

2) оповещение о начале общественных обсуждений (приложение 3).

5. Опубликовать 11 сентября 2020 года в порядке, установленном для официального опубликования муниципальных правовых актов города Костромы, иной официальной информации, и разместить на официальном сайте Думы города Костромы в информационно-телекоммуникационной сети «Интернет»:

1) настоящее постановление;

2) проект постановления Администрации города Костромы «Об утверждении документации по планировке территории, ограниченной улицами Советской, Титова, Привокзальной, Гагарина».

6. С 21 сентября 2020 года разместить на официальном сайте Администрации города Костромы в информационно-телекоммуникационной сети «Интернет»:

1) проект постановления Администрации города Костромы «Об утверждении документации по планировке территории, ограниченной улицами Советской, Титова, Привокзальной, Гагарина»;

2) проект межевания территории, ограниченной улицами Советской, Титова, Привокзальной, Гагарина.

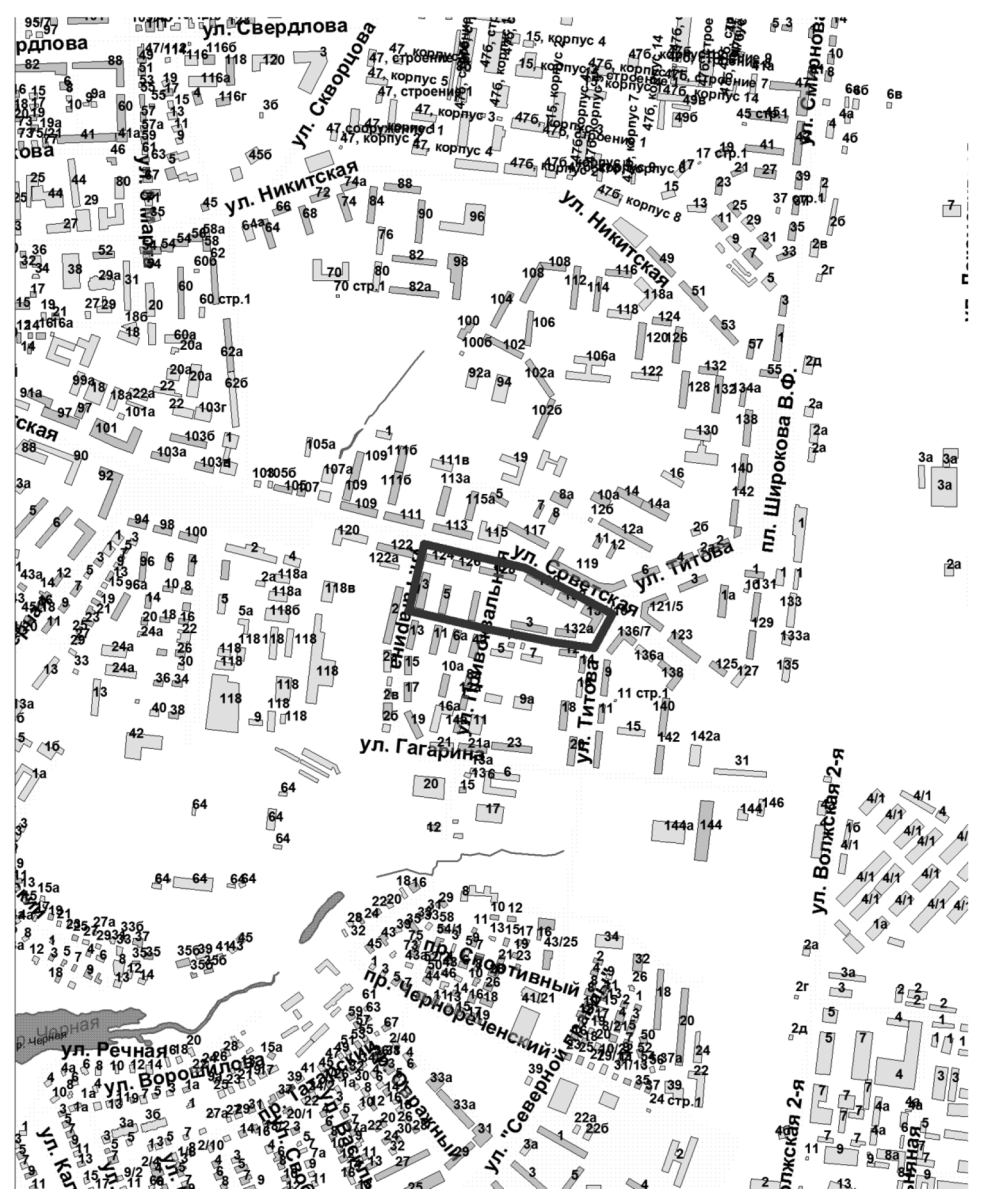
7. Не позднее 21 сентября 2020 года разместить и до 28 сентября 2020 года распространять оповещение о начале общественных обсуждений на информационных стендах, находящихся в муниципальной собственности.

8. Настоящее постановление вступает в силу со дня его подписания и подлежит официальному опубликованию.

Глава города Костромы Ю.В. ЖУРИН.

Приложение 2
к постановлению Главы города Костромы
от 8 сентября 2020 года № 76

Границы территории, в пределах которых проводятся общественные обсуждения по проекту межевания территории, ограниченной улицами Советской, Титова, Привокзальной, Гагарина



Приложение 3 к постановлению Главы города Костромы
от 8 сентября 2020 года № 76

ОПОВЕЩЕНИЕ О НАЧАЛЕ ОБЩЕСТВЕННЫХ ОБСУЖДЕНИЙ

Глава города Костромы информирует о назначении общественных обсуждений по проекту межевания территории, ограниченной улицами Советской, Титова, Привокзальной, Гагарина.

Проект межевания территории, ограниченной улицами Советской, Титова, Привокзальной, Гагарина, является приложением к постановлению Главы города Костромы от 8 сентября 2020 года № 76.

Организатор общественных обсуждений, - Комиссия по рассмотрению документации по планировке территории города Костромы (адрес: Российская Федерация, Костромская

область, городской округ город Кострома, город Кострома, площадь Конституции, дом 2, телефон (4942) 42 70 72).

Предложения и замечания по проекту направляются организатору общественных обсуждений в срок до 28 сентября 2020 года.

Экспозиция проекта проводится на официальном сайте Администрации города Костромы в информационно-телекоммуникационной сети "Интернет" по адресу: www.gradkostroma.ru в разделе: Жителям/Градостроительство/Публичные слушания с 21 сентября по 28 сентября 2020 г. Консультирование проводится по телефону (4942) 42 70 72.

Проект, подлежащий рассмотрению на общественных обсуждениях, и информационные материалы к нему (при наличии) будут размещены на официальном сайте Администрации города Костромы в информационно-телекоммуникационной сети "Интернет" по адресу: www.gradkostroma.ru с 21 сентября 2020 г.

Участники общественных обсуждений в целях идентификации представляют сведения о себе (фамилию, имя, отчество (при наличии), дату рождения, адрес места жительства (регистрации) - для физических лиц; наименование, основной государственный регистрационный номер, место нахождения и адрес - для юридических лиц) с приложением документов, подтверждающих такие сведения. Участники общественных обсуждений, являющиеся правообладателями соответствующих земельных участков и (или) расположенных на них объектов капитального строительства и (или) помещений, являющихся частью указанных объектов капитального строительства, также представляют сведения соответственно о таких земельных участках, объектах капитального строительства, помещениях, являющихся частью указанных объектов капитального строительства, из Единого государственного реестра недвижимости и иные документы, устанавливающие или удостоверяющие их права на такие земельные участки, объекты капитального строительства, помещения, являющиеся частью указанных объектов капитального строительства.

Не требуется представление указанных документов, подтверждающих сведения об участниках общественных обсуждений (фамилию, имя, отчество (при наличии), дату рождения, адрес места жительства (регистрации) - для физических лиц; наименование, основной государственный регистрационный номер, место нахождения и адрес - для юридических лиц), если данными лицами вносятся предложения и замечания, касающиеся проекта, подлежащего рассмотрению на общественных обсуждениях, посредством официального сайта Администрации города Костромы (при условии, что эти сведения содержатся на указанном сайте).

В случае направления предложений и замечаний участником общественных обсуждений представляется согласие на обработку его персональных данных с учетом требований, установленных Федеральным законом от 27 июля 2006 года № 152-ФЗ "О персональных данных".

В случае внесения предложений и замечаний в письменной форме документы предоставляются участниками общественных обсуждений в виде заверенных копий.

Участники общественных обсуждений, представившие указанные сведения о себе, имеют право вносить предложения и замечания, касающиеся рассматриваемого проекта:

- 1) посредством официального сайта Администрации города Костромы;
- 2) в письменной форме в адрес организатора общественных обсуждений с 21 сентября по 28 сентября 2020 г.;
- 3) посредством записи в книге (журнале) учета посетителей экспозиции проекта, подлежащего рассмотрению на общественных обсуждениях, на официальном сайте Администрации города Костромы.

* * *

ИНФОРМАЦИОННОЕ СООБЩЕНИЕ ОБ ОПУБЛИКОВАНИИ (РАЗМЕЩЕНИИ) ПОЛНОГО ТЕКСТА МУНИЦИПАЛЬНОГО ПРАВОВОГО АКТА В СЕТЕВОМ ИЗДАНИИ "ОФИЦИАЛЬНЫЙ ВЕСТНИК ГОРОДА КОСТРОМЫ"

Глава города Костромы оповещает жителей города Костромы о том, что полный текст постановления Главы города Костромы от 8 сентября 2020 года № 76 "О назначении общественных обсуждений по проекту межевания территории, ограниченной улицами Советской, Титова, Привокзальной, Гагарина" опубликован в сетевом издании "Официальный вестник города Костромы" в информационно-телекоммуникационной сети "Интернет" по адресу: <http://pravokostroma.ru>, а также размещен в информационно-телекоммуникационной сети "Интернет" на официальном сайте Думы города Костромы www.duma-kostroma.ru.

Администрация города Костромы

ПРОЕКТ

ПОСТАНОВЛЕНИЕ

№ _____

Об утверждении документации по планировке территории, ограниченной улицами Советской, Титова, Привокзальной, Гагарина

В соответствии со статьями 43, 45 и 46 Градостроительного кодекса Российской Федерации, Порядком организации и проведения публичных слушаний, общественных обсуждений по проектам муниципальных правовых актов города Костромы в сфере градостроительной деятельности, утвержденным решением Думы города Костромы от 26 апреля 2018 года № 64, учитывая протокол общественных обсуждений по проекту межевания территории, ограниченной улицами Советской, Титова, Привокзальной, Гагарина, заключение о результатах общественных обсуждений, руководствуясь статьями 42, 44, частью 1 статьи 57 Устава города Костромы,

ПОСТАНОВЛЯЮ:

1. Утвердить документацию по планировке территории, ограниченной улицами Советской, Титова, Привокзальной, Гагарина, в виде проекта межевания территории.
2. Настоящее постановление подлежит официальному опубликованию в течение семи дней со дня его принятия и размещению на официальном сайте Администрации города Костромы в информационно-телекоммуникационной сети «Интернет».

Глава Администрации города Костромы А.В. СМIRНОВ.

Глава города Костромы

ПОСТАНОВЛЕНИЕ

8 сентября 2020 года

№ 77

О назначении общественных обсуждений по проекту межевания территории, ограниченной улицами Рабочей 11-й, Рабочей 3-й, Новый Быт, Рабочей 5-й

Рассмотрев обращение главы Администрации города Костромы от 4 сентября 2020 года № 24мсх-4154/20 "О назначении общественных обсуждений", в целях соблюдения права человека на благоприятные условия жизнедеятельности, прав и законных интересов правообладателей земельных участков и объектов капитального строительства, в соответствии со статьями 51 и 46 Градостроительного кодекса Российской Федерации, Федеральным законом от 6 октября 2003 года № 131-ФЗ "Об общих принципах организации местного самоуправления в Российской Федерации", Порядком организации и проведения публичных слушаний, общественных обсуждений по проектам муниципальных правовых актов города

Костромы в сфере градостроительной деятельности, Правилами землепользования и застройки города Костромы, руководствуясь статьями 20, 37 и 56 Устава города Костромы,

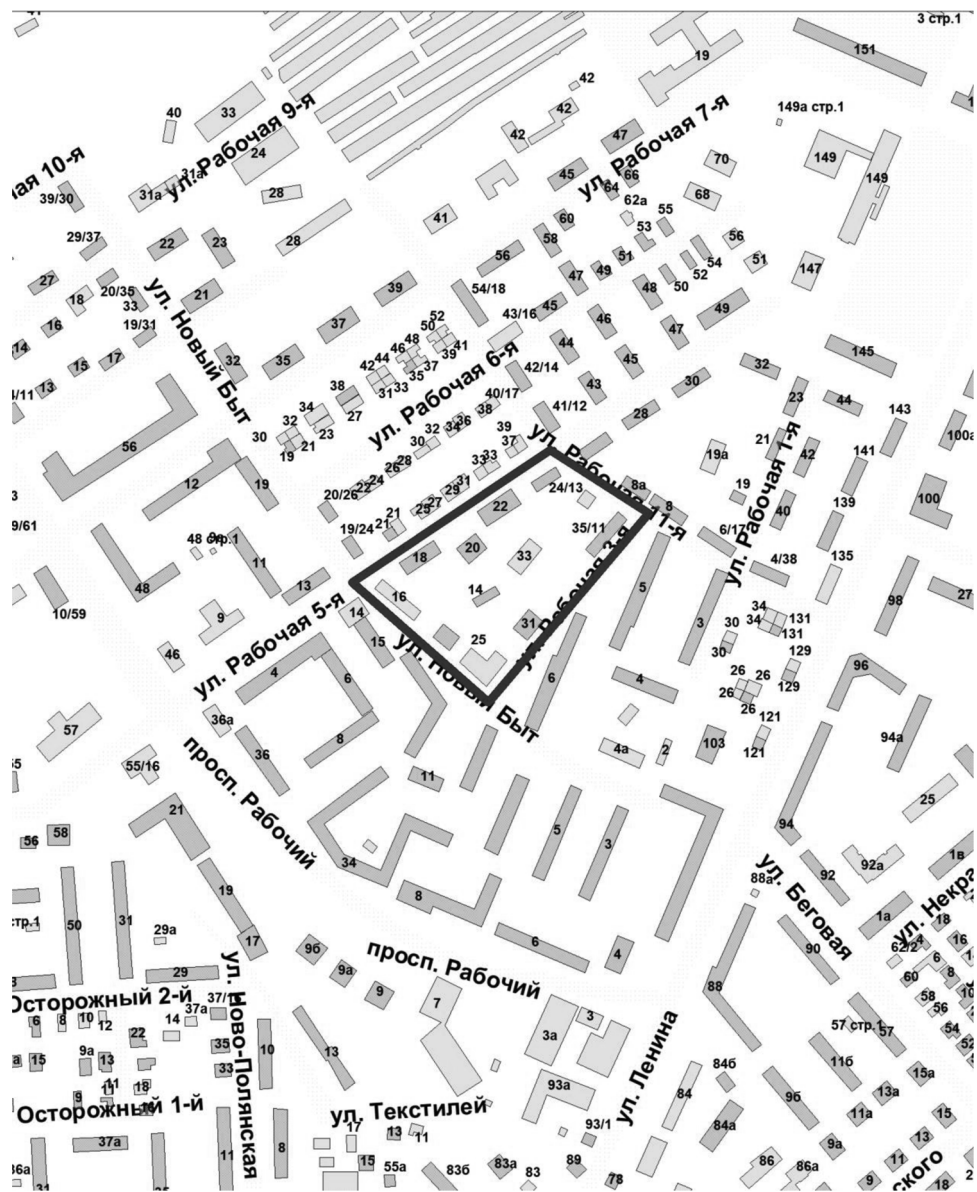
ПОСТАНОВЛЯЮ:

1. Назначить общественные обсуждения по проекту межевания территории, ограниченной улицами Рабочей 11-й, Рабочей 3-й, Новый Быт, Рабочей 5-й (приложение 1).
2. Определить организатором общественных обсуждений по проекту межевания территории, ограниченной улицами Рабочей 11-й, Рабочей 3-й, Новый Быт, Рабочей 5-й, - Комиссию по рассмотрению документации по планировке территории города Костромы.
3. Провести сбор предложений и замечаний по проекту межевания территории, ограниченной улицами Рабочей 11-й, Рабочей 3-й, Новый Быт, Рабочей 5-й, в срок до 28 сентября 2020 года.
4. Утвердить прилагаемые:
 - 1) границы территории, в пределах которых проводятся общественные обсуждения по проекту межевания территории, ограниченной улицами Рабочей 11-й, Рабочей 3-й, Новый Быт, Рабочей 5-й (приложение 2);
 - 2) оповещение о начале общественных обсуждений (приложение 3).
5. Опубликовать 11 сентября 2020 года в порядке, установленном для официального опубликования муниципальных правовых актов города Костромы, иной официальной информации, и разместить на официальном сайте Думы города Костромы в информационно-телекоммуникационной сети "Интернет":
 - 1) настоящее постановление;
 - 2) проект постановления Администрации города Костромы "Об утверждении документации по планировке территории, ограниченной улицами Рабочей 11-й, Рабочей 3-й, Новый Быт, Рабочей 5-й".
6. С 21 сентября 2020 года разместить на официальном сайте Администрации города Костромы в информационно-телекоммуникационной сети "Интернет":
 - 1) проект постановления Администрации города Костромы "Об утверждении документации по планировке территории, ограниченной улицами Рабочей 11-й, Рабочей 3-й, Новый Быт, Рабочей 5-й";
 - 2) проект межевания территории, ограниченной улицами Рабочей 11-й, Рабочей 3-й, Новый Быт, Рабочей 5-й.
7. Не позднее 21 сентября 2020 года разместить и до 28 сентября 2020 года распространять оповещение о начале общественных обсуждений на информационных стендах, находящихся в муниципальной собственности.
8. Настоящее постановление вступает в силу со дня его подписания и подлежит официальному опубликованию.

Глава города Костромы Ю.В. ЖУРИН.

Приложение 2
к постановлению Главы города Костромы
от 8 сентября 2020 года № 77

Границы территории, в пределах которых проводятся общественные обсуждения по проекту межевания территории, ограниченной улицами Рабочей 11-й, Рабочей 3-й, Новый Быт, Рабочей 5-й



Приложение 3 к постановлению Главы города Костромы
от 8 сентября 2020 года № 77

ОПОВЕЩЕНИЕ О НАЧАЛЕ ОБЩЕСТВЕННЫХ ОБСУЖДЕНИЙ

Глава города Костромы информирует о назначении общественных обсуждений по проекту межевания территории, ограниченной улицами Рабочей 11-й, Рабочей 3-й, Новый Быт, Рабочей 5-й.

Проект межевания территории, ограниченной улицами Рабочей 11-й, Рабочей 3-й, Новый

Быт, Рабочей 5-й является приложением к постановлению Главы города Костромы от 8 сентября 2020 года № 77.

Организатор общественных обсуждений, - Комиссия по рассмотрению документации по планировке территории города Костромы (адрес: Российская Федерация, Костромская область, городской округ город Кострома, город Кострома, площадь Конституции, дом 2, телефон (4942) 42 70 72).

Предложения и замечания по проекту направляются организатору общественных обсуждений в срок до 28 сентября 2020 года.

Экспозиция проекта проводится на официальном сайте Администрации города Костромы в информационно-телекоммуникационной сети "Интернет" по адресу: www.gradkostroma.ru в разделе: Жителям/Градостроительство/Публичные слушания с 21 сентября по 28 сентября 2020 г. Консультирование проводится по телефону (4942) 42 70 72.

Проект, подлежащий рассмотрению на общественных обсуждениях, и информационные материалы к нему (при наличии) будут размещены на официальном сайте Администрации города Костромы в информационно-телекоммуникационной сети "Интернет" по адресу: www.gradkostroma.ru с 21 сентября 2020 г.

Участники общественных обсуждений в целях идентификации представляют сведения о себе (фамилию, имя, отчество (при наличии), дату рождения, адрес места жительства (регистрации) - для физических лиц; наименование, основной государственный регистрационный номер, место нахождения и адрес - для юридических лиц) с приложением документов, подтверждающих такие сведения. Участники общественных обсуждений, являющиеся правообладателями соответствующих земельных участков и (или) расположенных на них объектов капитального строительства и (или) помещений, являющихся частью указанных объектов капитального строительства, также представляют сведения соответственно о таких земельных участках, объектах капитального строительства, помещениях, являющихся частью указанных объектов капитального строительства, из Единого государственного реестра недвижимости и иные документы, устанавливающие или удостоверяющие их права на такие земельные участки, объекты капитального строительства, помещения, являющиеся частью указанных объектов капитального строительства.

Не требуется представление указанных документов, подтверждающих сведения об участниках общественных обсуждений (фамилию, имя, отчество (при наличии), дату рождения, адрес места жительства (регистрации) - для физических лиц; наименование, основной государственный регистрационный номер, место нахождения и адрес - для юридических лиц), если данными лицами вносятся предложения и замечания, касающиеся проекта, подлежащего рассмотрению на общественных обсуждениях, посредством официального сайта Администрации города Костромы (при условии, что эти сведения содержатся на указанном сайте).

В случае направления предложений и замечаний участником общественных обсуждений представляется согласие на обработку его персональных данных с учетом требований, установленных Федеральным законом от 27 июля 2006 года № 152-ФЗ "О персональных данных".

В случае внесения предложений и замечаний в письменной форме документы предоставляются участниками общественных обсуждений в виде заверенных копий.

Участники общественных обсуждений, представившие указанные сведения о себе, имеют право вносить предложения и замечания, касающиеся рассматриваемого проекта:

- 1) посредством официального сайта Администрации города Костромы;
- 2) в письменной форме в адрес организатора общественных обсуждений с 21 сентября по 28 сентября 2020 г.;
- 3) посредством записи в книге (журнале) учета посетителей экспозиции проекта, подлежащего рассмотрению на общественных обсуждениях, на официальном сайте Администрации города Костромы.

* * *

**ИНФОРМАЦИОННОЕ СООБЩЕНИЕ
ОБ ОПублиКОВАНИИ (РАЗМЕЩЕНИИ) ПОЛНОГО ТЕКСТА
МУНИЦИПАЛЬНОГО ПРАВОВОГО АКТА В СЕТЕВОМ ИЗДАНИИ
"ОФИЦИАЛЬНЫЙ ВЕСТНИК ГОРОДА КОСТРОМЫ"**

Глава города Костромы оповещает жителей города Костромы о том, что полный текст постановления Главы города Костромы от 8 сентября 2020 года № 77 "О назначении общественных обсуждений по проекту межевания территории, ограниченной улицами Рабочей 11-й, Рабочей 3-й, Новый Быт, Рабочей 5-й" опубликован в сетевом издании "Официальный вестник города Костромы" в информационно-телекоммуникационной сети "Интернет" по адресу: http://pravokostroma.ru, а также размещен в информационно-телекоммуникационной сети "Интернет" на официальном сайте Думы города Костромы www.duma-kostroma.ru.

Администрация города Костромы ПРОЕКТ
ПОСТАНОВЛЕНИЕ

№ _____

**Об утверждении документации по планировке территории, ограниченной
улицами Рабочей 11-й, Рабочей 3-й, Новый Быт, Рабочей 5-й**

В соответствии со статьями 43, 45 и 46 Градостроительного кодекса Российской Федерации, Порядком организации и проведения публичных слушаний, общественных обсуждений по проектам муниципальных правовых актов города Костромы в сфере градостроительной деятельности, утвержденным решением Думы города Костромы от 26 апреля 2018 года № 64, учитывая протокол общественных обсуждений по проекту межевания территории, ограниченной улицами Рабочей 11-й, Рабочей 3-й, Новый Быт, Рабочей 5-й, заключение о результатах общественных обсуждений, руководствуясь статьями 42, 44, частью 1 статьи 57 Устава города Костромы,

ПОСТАНОВЛЯЮ:

1. Утвердить документацию по планировке территории, ограниченной улицами Рабочей 11-й, Рабочей 3-й, Новый Быт, Рабочей 5-й, в виде проекта межевания территории.
2. Настоящее постановление подлежит официальному опубликованию в течение семи дней со дня его принятия и размещению на официальном сайте Администрации города Костромы в информационно-телекоммуникационной сети «Интернет».

Глава Администрации города Костромы А.В. СМРНОВ.

ОФИЦИАЛЬНЫЙ САЙТ АДМИНИСТРАЦИИ ГОРОДА КОСТРОМЫ
www.gradkostroma.ru

Администрация города Костромы
ПОСТАНОВЛЕНИЕ

9 сентября 2020 года № 1659

**О подготовке документации по планировке территории,
ограниченной улицами Сенной, Лавровской, Князева, Ленина**

В целях формирования земельных участков под многоквартирными домами, в соответствии со статьями 41, 41.1, 43 и 46 Градостроительного кодекса Российской Федерации, со статьей 11.3 Земельного кодекса Российской Федерации, со статьей 16 Федерального закона

от 29 декабря 2004 года № 189-ФЗ «О введении в действие Жилищного кодекса Российской Федерации», Правилами землепользования и застройки города Костромы, утвержденными решением Думы города Костромы от 16 декабря 2010 года № 62, руководствуясь статьями 42, 44, частью 1 статьи 57 Устава города Костромы,

ПОСТАНОВЛЯЮ:

1. Подготовить документацию по планировке территории, ограниченной улицами Сенной, Лавровской, Князева, Ленина, в виде проекта межевания территории (далее – документация по планировке территории) согласно прилагаемому ситуационному плану.

2. Установить срок подготовки документации по планировке территории – до 30 июня 2021 года.

3. Муниципальному казенному учреждению города Костромы «Центр градостроительства» (Храмов А. В.) разработать документацию по планировке территории.

4. Установить, что предложения физических и юридических лиц о порядке, сроках подготовки и содержании проекта межевания территории принимаются в Управлении архитектуры и градостроительства Администрации города Костромы в течение двух недель со дня публикации настоящего постановления по адресу: Российская Федерация, Костромская область, городской округ город Кострома, город Кострома, площадь Конституции, дом 2, кабинет 406, телефон (4942) 42 70 72.

5. Финансовое обеспечение выполнения работ, указанных в пункте 1 настоящего постановления, производится в пределах бюджетных ассигнований, предусмотренных в бюджете города Костромы по смете на содержание муниципального казенного учреждения города Костромы «Центр градостроительства» по разделу 0400 «Национальная экономика», подразделу 0412 «Другие вопросы в области национальной экономики», целевой статье 1190029900 «Обеспечение деятельности подведомственных учреждений» классификации расходов бюджетов Российской Федерации.

6. Настоящее постановление подлежит официальному опубликованию в течение трех дней со дня его подписания и размещению на официальном сайте Администрации города Костромы в информационно-телекоммуникационной сети «Интернет».

Глава Администрации города Костромы А.В. СМРНОВ.

Ситуационный план территории
ограниченной улицами Сенной, Лавровской,
Князева, Ленина

Управление архитектуры и градостроительства

Ф.И.О.	Подпись	Дата
И.о. начальника Управления	Янова Е. С.	
Исполнил	Носкова В.А.	

Масштаб: 1:5000

Администрация города Костромы
ПОСТАНОВЛЕНИЕ

9 сентября 2020 года № 1660

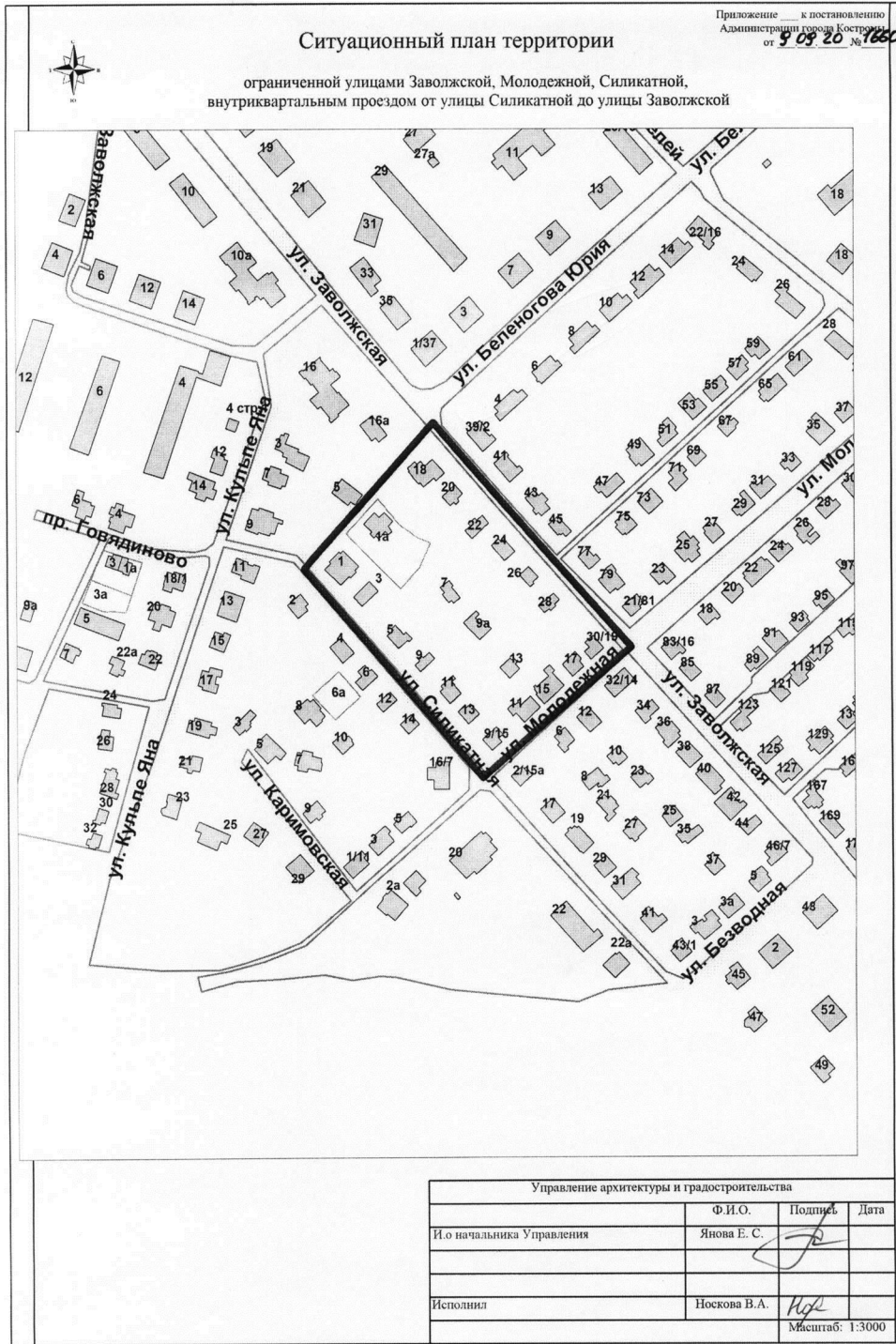
**О подготовке документации по планировке территории, ограниченной
улицами Заволжской, Молодежной, Силикатной, Внутриквартальным
проездом от улицы Силикатной до улицы Заволжской**

В целях формирования земельных участков под многоквартирными домами, в соответствии со статьями 41, 41.1, 43 и 46 Градостроительного кодекса Российской Федерации, со статьей 11.3 Земельного кодекса Российской Федерации, со статьей 16 Федерального закона от 29 декабря 2004 года № 189-ФЗ «О введении в действие Жилищного кодекса Российской Федерации», Правилами землепользования и застройки города Костромы, утвержденными решением Думы города Костромы от 16 декабря 2010 года № 62, руководствуясь статьями 42, 44, частью 1 статьи 57 Устава города Костромы,

ПОСТАНОВЛЯЮ:

1. Подготовить документацию по планировке территории, ограниченной улицами Заволжской, Молодежной, Силикатной, внутриквартальным проездом от улицы Силикатной до улицы Заволжской, в виде проекта межевания территории (далее – документация по планировке территории) согласно прилагаемому ситуационному плану.
2. Установить срок подготовки документации по планировке территории – до 30 июля 2021 года.
3. Муниципальному казенному учреждению города Костромы «Центр градостроительства» (Храмов А. В.) разработать документацию по планировке территории.
4. Установить, что предложения физических и юридических лиц о порядке, сроках подготовки и содержании проекта межевания территории принимаются в Управлении архитектуры и градостроительства Администрации города Костромы в течение двух недель со дня публикации настоящего постановления по адресу: Российская Федерация, Костромская область, городской округ город Кострома, город Кострома, площадь Конституции, дом 2, кабинет 406, телефон (4942) 42 70 72.
5. Финансовое обеспечение выполнения работ, указанных в пункте 1 настоящего постановления, производится в пределах бюджетных ассигнований, предусмотренных в бюджете города Костромы по смете на содержание муниципального казенного учреждения города Костромы «Центр градостроительства» по разделу 0400 «Национальная экономика», подразделу 0412 «Другие вопросы в области национальной экономики», целевой статье 1190029900 «Обеспечение деятельности подведомственных учреждений» классификации расходов бюджетов Российской Федерации.
6. Настоящее постановление подлежит официальному опубликованию в течение трех дней со дня его подписания и размещению на официальном сайте Администрации города Костромы в информационно-телекоммуникационной сети «Интернет».

Глава Администрации города Костромы А.В. СМИРНОВ.



Администрация города Костромы

ПОСТАНОВЛЕНИЕ

9 сентября 2020 года

№ 1661

О подготовке документации по планировке территории, ограниченной улицами Торфяной, Партизанской, Полевой, Буйской

В целях формирования земельных участков под многоквартирными домами, в соответствии со статьями 41, 41.1, 43 и 46 Градостроительного кодекса Российской Федерации, со статьей 11.3 Земельного кодекса Российской Федерации, со статьей 16 Федерального закона от 29 декабря 2004 года № 189-ФЗ «О введении в действие Жилищного кодекса Российской Федерации», Правилами землепользования и застройки города Костромы, утвержденными решением Думы города Костромы от 16 декабря 2010 года № 62, руководствуясь статьями 42, 44, частью 1 статьи 57 Устава города Костромы,

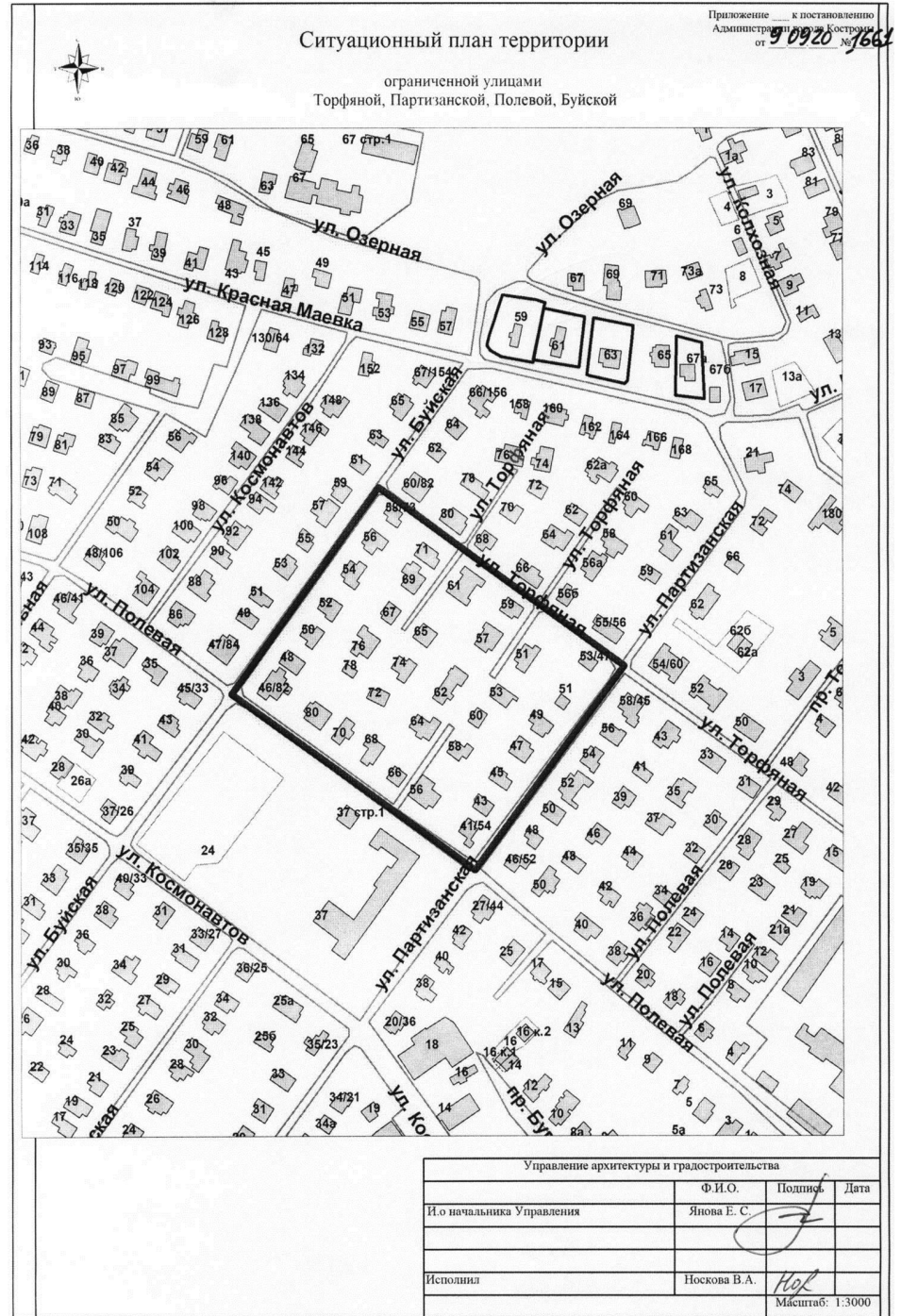
ПОСТАНОВЛЯЮ:

1. Подготовить документацию по планировке территории, ограниченной улицами Торфяной, Партизанской, Полевой, Буйской, в виде проекта межевания территории (далее – документация по планировке территории) согласно прилагаемому ситуационному плану.
2. Установить срок подготовки документации по планировке территории – до 30 июля 2021 года.
3. Муниципальному казенному учреждению города Костромы «Центр градостроительства» (Храмов А. В.) разработать документацию по планировке территории.
4. Установить, что предложения физических и юридических лиц о порядке, сроках подготовки и содержании проекта межевания территории принимаются в Управлении архитектуры и градостроительства Администрации города Костромы в течение двух недель со дня публикации настоящего постановления по адресу: Российская Федерация, Костромская область, городской округ город

Кострома, город Кострома, площадь Конституции, дом 2, кабинет 406, телефон (4942) 42 70 72.
 5. Финансовое обеспечение выполнения работ, указанных в пункте 1 настоящего постановления, производится в пределах бюджетных ассигнований, предусмотренных в бюджете города Костромы по смете на содержание муниципального казенного учреждения города Костромы «Центр градостроительства» по разделу 0400 «Национальная экономика», подразделу 0412 «Другие вопросы в области национальной экономики», целевой статье 1190029900 «Обеспечение деятельности подведомственных учреждений» классификации расходов бюджетов Российской Федерации.

6. Настоящее постановление подлежит официальному опубликованию в течение трех дней со дня его подписания и размещению на официальном сайте Администрации города Костромы в информационно-телекоммуникационной сети «Интернет».

Глава Администрации города Костромы А.В. СМИРНОВ.



Администрация города Костромы

ПОСТАНОВЛЕНИЕ

1 сентября 2020 года

№ 1627

Об отказе в предоставлении разрешения на отклонение от предельных параметров разрешенного строительства на земельном участке, расположенном по адресу: Российская Федерация, Костромская область, городской округ город Кострома, город Кострома, улица Славянская, 135

Рассмотрев заявление Сидорова С. В., в интересах которого действует Дашкина С. В., по доверенности от 3 октября 2018 года № 44/35-н/44-2018-3-270, в соответствии со статьей 40 Градостроительного кодекса Российской Федерации, Порядком организации и проведения публичных слушаний, общественных обсуждений по проектам муниципальных правовых актов города Костромы в сфере градостроительной деятельности, утвержденным решением Думы города Костромы от 26 апреля 2018 года № 64, протоколом общественных обсуждений от 28 июля 2020 года № 157 по вопросу предоставления разрешения на отклонение от предельных параметров разрешенного строительства на земельном участке, расположенном по адресу: Российская Федерация, Костромская область, городской округ город Кострома, город Кострома, улица Славянская, 135, в связи с отсутствием обоснования того, что земельный участок имеет неблагоприятные характеристики и не может эффективно использоваться, с учетом заключения о результатах общественных обсуждений, рекомендаций Комиссии по подготовке проекта Правил землепользования и застройки города Костромы, руководствуясь статьями 42, 44, частью 1 статьи 57 Устава города Костромы,

ПОСТАНОВЛЯЮ:

1. Отказать в предоставлении разрешения на отклонение от предельных параметров разрешенного строительства на земельном участке с кадастровым номером 44:27:020305.4, площадью 0,0745 га, расположенном по адресу: Российская Федерация, Костромская область, городской округ город Кострома, город Кострома, улица Славянская, 135, в части установления минимальных отступов от юго-западной границы земельного участка 1,7 м от точки Б до точки Г, от юго-восточной границы земельного участка 2,37 м от точки Е до точки Л, в целях строительства индивидуального жилого дома.

2. Настоящее постановление вступает в силу со дня его подписания, подлежит официальному опубликованию в бюллетене «Официальный вестник города Костромы» и размещению на официальном сайте Администрации города Костромы в информационно-телекоммуникационной сети «Интернет».

Глава Администрации города Костромы А.В. СМИРНОВ.

ОФИЦИАЛЬНЫЙ САЙТ АДМИНИСТРАЦИИ ГОРОДА КОСТРОМЫ www.gradkostroma.ru

В связи с технической ошибкой таблицу «Сведения о поступлении и расходовании средств избирательных фондов кандидатов, зарегистрированных кандидатов, избирательных объединений, подлежащие обязательному опубликованию в СМИ (на основании данных Костромского отделения № 8640 ПАО Сбербанк структур. подразделение №8640/0133)» по состоянию на 24 августа 2020 г., опубликованную в бюллетене «Официальный вестник города Костромы» от 28 августа 2020 года № 37, считать не действительной. Информацию по поступлению и расходованию денежных средств избирательных фондов кандидатов в депутаты Думы г. Костромы седьмого созыва на 24.08.2020 г. читать в следующей редакции.

Выборы депутатов Думы города Костромы седьмого созыва 13 сентября 2020 года
Сведения

о поступлении и расходовании средств избирательных фондов кандидатов, зарегистрированных кандидатов, избирательных объединений, подлежащие обязательному опубликованию в СМИ (на основании данных Костромского отделения № 8640 ПАО Сбербанк структур. подразделение №8640/0133)

По состоянию на 24 августа 2020 г.

в руб.

№ п/п	Фамилия, имя, отчество кандидата, зарегистрированного кандидата	всего	Поступило средств				Израсходовано всего				Возвращено средств			
			из них		из них		всего	из них		всего	в том числе			
			от юридических лиц, внесших пожертвования на сумму более чем 50 тыс. руб.	от граждан, внесших пожертвования на сумму более чем 10 тыс. руб.	по финансовой операции по расходованию средств на сумму более чем 100 тыс. руб.	наименование жертвователя		сумма	основание возврата					
сумма	наименование юридического лица	сумма	количество граждан	дата снятия со счета	сумма									
1	2	3	4	5	6	7	8	9	10	11	12	13	14	
Избирательный округ №1														
1	Сотников Анатолий Васильевич	91 000,00					90 858,80			0,00				
2	Шатов Алексей Ильич	12 300,00					12 300,00			0,00				
3	Колданова Марина Александровна	15 000,00					0,00			0,00				
4	Тарасов Роман Евгеньевич	0,00					0,00			0,00				
5	Долотов Георгий Владимирович	181 000,00	180 000,00	ООО "ПРЕДПРИЯТИЕ "АИСТ"			52 620,00			83 930,00	ООО "ПРЕДПРИЯТИЕ "АИСТ"	83930,00	отказ в регистрации	
6	Краснов Алексей Викторович	0,00					0,00			0,00				
Избирательный округ №2														
1	Пашканова Наталья Александровна	57 000,00	46000,00	Единая Россия			55 522,00			0,00				
2	Яркин Илья Олегович	83 000,00					12 380,00			35 000,00			ошибочно перечисленные средства	
3	Лебедев Артем Владимирович	0,00					0,00			0,00				
4	Фогель Евгения Александровна	0,00					0,00			0,00				
Избирательный округ №3														
1	Чагина Светлана Леонидовна	1000					0,00			1000,00			Возврат собственных средств	
2	Чагина Любовь Леонидовна	1000					1000			0,00				
3	Колобков Сергей Дмитриевич	0,00					0,00			0,00				
4	Крупченко Игорь Сергеевич	31 500,00					22,00			0,00				
5	Черствов Максим Дмитриевич	70 600,00			14 000,00	1	66 391,60			0,00				
6	Шубин Николай Александрович	200,00					200,00			0,00				
7	Чичерин Сергей Вячеславович	0,00					0,00			0,00				
8	Смирнов Павел Сергеевич	30 000,00					0,00			0,00				
Избирательный округ №4														
1	Усанова Людмила Никодимовна	25 000,00					4 130,00			7 935,00			возврат ошибочно переч. суммы	
2	Ковалева Наталия Александровна	63 334,00			20 834,00	1	52 816,00			0,00				
3	Ипатов Алексей Витальевич	200,00					200,00			0,00				
4	Русова Надежда Ивановна	0,00					0,00			0,00				
5	Максимов Алексей Александрович	14 080,00					14 080,00			0,00				
6	Орлов Антон Сергеевич	0,00					0,00			0,00				
Избирательный округ №5														
1	Ваградян Татевик Ашотовна	200,00					200,00			0,00				
2	Ковальчук Михаил Олегович	10 000,00					9 500,00			0,00				
3	Платонов Игорь Сергеевич	0,00					0,00			0,00				
4	Васильева Наталия Вадимовна	35 000,00					34 272,00			0,00				
5	Гришин Анатолий Геннадьевич	0,00					0,00			0,00				
Избирательный округ №6														
1	Лаговский Александр Геннадьевич	32 500,00					31 982,00			0,00				
2	Садов Алексей Сергеевич	200,00					200,00			0,00				
3	Башкова Ольга Владимировна	20 000,00					12 300,00			0,00				
4	Сабуров Иван Геннадьевич	450 000,00	450 000,00	ЛДПР			0,00			0,00				
5	Смирнов Сергей Алексеевич	0,00					0,00			0,00				
6	Павлова Татьяна Юрьевна	20 796,00					10 796,00			0,00				
Избирательный округ №7														
1	Махин Андрей Владимирович	35 000,00					34 302,00			0,00				
2	Скопец Борис Михайлович	0,00					0,00			0,00				
3	Лапшин Николай Александрович	30 000,00					0,00			0,00				
4	Данилов Евгений Юрьевич	146 800,00	100 000,00	ООО "ПРЕДПРИЯТИЕ "АИСТ"	40 000,00	1	133 198,00			3 800,00			Возврат ошибочно перечисленной суммы	
5	Столбов Дмитрий Михайлович	0,00					0,00			0,00				
6	Зыков Александр Вячеславович	10 714,30					6 280,00			0,00				
Избирательный округ №8														
1	Дубов Александр Сергеевич	35 000,00					34 302,00			0,00				
2	Белов Дмитрий Владимирович	15 000,00					0,00			0,00				
3	Фомичев Константин Александрович	0,00					0,00			0,00				
4	Ванин Андрей Викторович	0,00					0,00			0,00				
5	Топникова Виктория Алексеевна	0,00					0,00			0,00				
6	Старун Андрей Петрович	25 000,00					23 520,00			0,00				
Избирательный округ №9														
1	Маланова Любовь Валентиновна	101 000,00	100 000,00	ООО "ПРЕДПРИЯТИЕ "АИСТ"			45 840,00			0,00				
2	Беляков Семен Сергеевич	35 000,00					34 302,00			0,00				
3	Брагина Алла Аркадьевна	11 000,00					9 900,00			0,00				
4	Копёнкина Анастасия Сергеевна	0,00					0,00			0,00				
5	Максимчук Екатерина Сергеевна	0,00					0,00			0,00				
6	Павлова Елена Владиславовна	200,00					200,00			0,00				
Избирательный округ №13														
1	Большакова Анастасия Дмитриевна	0,00					0,00			0,00				
2	Беленицин Александр Владимирович	55 000,00					37 602,00			0,00				
3	Андрианова Валерия Владимировна	200,00					200,00			0,00				
4	Коваленко Владимир Анатольевич	10 000,00					0,00			0,00				
5	Цветкова Наталия Витальевна	0,00					0,00			0,00				
6	Барч Анастасия Николаевна	0,00					0,00			0,00				

1	2	3	4	5	6	7	8	9	10	11	12	13	14
Избирательный округ №14													
1	Жданов Евгений Эдуардович	200,00					200,00			0,00			
2	Субботин Александр Владимиро	115 161,00			23 000,00	2	42 150,00			0,00			
3	Белов Сергей Анатольевич	0,00					0,00			0,00			
4	Манина Дарья Владимировна	0,00					0,00			0,00			
5	Кайдан Андрей Валерьевич	51 000,00			36 000,00	2	50 152,00			0,00			
6	Кузичкин Иван Николаевич	0,00					0,00			0,00			
Избирательный округ №15													
1	Комиссаров Владимир Олегович	42 450,00					41 752,00			0,00			
2	Минко Александр Васильевич	0,00					0,00			0,00			
3	Хрясова Виктория Романовна	0,00					0,00			0,00			
4	Верин Александр Витальевич	10 000,00					2 510,00			0,00			
5	Горбань Сергей Александрович	1 000,00					500,00			500,00			возврат собственных средств
6	Любимцева Алена Андреевна	0,00					0,00			0,00			
Избирательный округ №19													
1	Подлесных Александр Евгеньев	10 000,00					0,00			0,00			
2	Жукова Татьяна Романовна	200,00					200,00			0,00			
3	Иванова Инна Владимировна	0,00					0,00			0,00			
4	Шалаев Александр Геннадьевич	43 900,00					43 202,00			0,00			
5	Барина Яна Дмитриевна	0,00					0,00			0,00			
Избирательный округ №20													
1	Гусарова Лариса Вадимовна	101 000,00	100 000,00	ООО "ПРЕДПРИЯТИЕ "АИСТ"			64 290,00			0,00			
2	Журин Юрий Валерьевич	48 200,00					47 502,00			0,00			
3	Копасова Татьяна Анатольевна	0,00					0,00			0,00			
4	Одинцова Екатерина Валерьевна	10 000,00					0,00			0,00			
Избирательный округ №21													
1	Кулиш Денис Васильевич	102 470,00	100 000,00	ООО "ПРЕДПРИЯТИЕ "АИСТ"			68 819,40			1 470,00			возврат ошибочно перечисленной суммы
2	Гачина Татьяна Викторовна	48 200,00					47 502,00			0,00			
3	Белобровец Андрей Владимиров	200,00					200,00			0,00			
4	Ивановский Александр Валериев	70 000,00	70 000,00	Политическая партия "КПРФ"			0,00			0,00			
5	Саватеев Михаил Вадимович	6 000,00					550,00			0,00			
6	Плаксин Дмитрий Александрович	0,00					0,00			0,00			
7	Богомолова Александра Сергеев	0,00					0,00			0,00			
	* Избирательный счет не открыт												
	Избирательный счет закрыт	3,00											
	Итого												
	Председатель Избирательной комиссии города Костромы												/В.В. Долгий/

Выборы депутатов Думы города Костромы седьмого созыва 13 сентября 2020 года
Сведения

о поступлении и расходовании средств избирательных фондов кандидатов,
зарегистрированных кандидатов, избирательных объединений, подлежащие обязательному опубликованию в СМИ
(на основании данных Костромского отделения № 8640 ПАО Сбербанк структ. подразделение №8640/0133)

По состоянию на 06 сентября 2020 г.

в руб.

№ п/п	Фамилия, имя, отчество кандидата, зарегистрированного кандидата	Поступило средств					Израсходовано всего				Возвращено средств		
		всего	из них		всего	из них		всего	в том числе				
			от юридических лиц, внесших пожертвования на сумму более чем 50 тыс. руб.	от граждан, внесших пожертвования на сумму более чем 10 тыс. руб.		по финансовой операции по расходованию средств на сумму более чем 100 тыс. руб.	наименование жертвователя		сумма	основание возврата			
сумма	наименование юридического лица	сумма	количество граждан	дата снятия со счета	сумма								
Избирательный округ №1													
1	Сотников Анатолий Васильевич	179 700,00	71 900,00	Единая Россия	60000,00	1	128 619,18			0,00			
2	Шатов Алексей Ильич	22 401,94					22 401,94			0,00			
3	Колданова Марина Александров	35 000,00					9 540,00			0,00			
4	Тарасов Роман Евгеньевич	0,00					0,00			0,00			
5	Долотов Георгий Владимирович	181 000,00	180 000,00	ООО "ПРЕДПРИЯТИЕ "АИСТ"			87 170,00			83 930,00	ООО "ПРЕДПРИЯТИЕ "АИСТ"	83930,00	отказ в регистрации
6	Краснов Алексей Викторович	0,00					0,00			0,00			
Избирательный округ №2													
1	Пашканова Наталья Александров	93 828,68	71900,00	Единая Россия			93 828,68			0,00			
2	Яркин Илья Олегович	95 500,00					59 390,00			35 000,00			ошибочно перечисленные средства
3	Лебедев Артем Владимирович	0,00					0,00			0,00			
4	Фогель Евгения Александровна	0,00					0,00			0,00			
Избирательный округ №3													
1	Чагина Светлана Леонидовна	1000					0,00			1000,00			Возврат собственных средств
2	Чагина Любовь Леонидовна	1000					1000			0,00			
3	Колобков Сергей Дмитриевич	0,00					0,00			0,00			
4	Крупченко Игорь Сергеевич	31 500,00					3 550,00			0,00			
5	Черстов Максим Дмитриевич	103 500,00	71 900,00	Единая Россия	21 000,00	1	103 002,60			0,00			
6	Шубин Николай Александрович	200,00					200,00			0,00			
7	Чичерин Сергей Вячеславович	0,00					0,00			0,00			
8	Смирнов Павел Сергеевич	30 000,00					30 000,00			0,00			
Избирательный округ №4													
1	Усманова Людмила Никодимовна	45 000,00					5 000,00			7 935,00			возврат ошибочно переч. суммы
2	Ковалева Наталия Александровн	89 234,00	58 400,00	Единая Россия	30 834,00	2	83 738,20			0,00			
3	Ипатов Алексей Витальевич	19 300,00					19 300,00			0,00			
4	Русова Надежда Ивановна	0,00					0,00			0,00			
5	Максимов Алексей Александров	14 080,00					14 080,00			0,00			
6	Орлов Антон Сергеевич	0,00					0,00			0,00			

ОФИЦИАЛЬНЫЙ САЙТ АДМИНИСТРАЦИИ ГОРОДА КОСТРОМЫ www.gradkostroma.ru

1	2	3	4	5	6	7	8	9	10	11	12	13	14
Избирательный округ №5													
1	Ваградян Татевик Ашотовна	200,00					200,00			0,00			
2	Ковальчук Михаил Олегович	10 000,00					9 500,00			0,00			
3	Платонов Игорь Сергеевич	0,00					0,00			0,00			
4	Васильева Наталия Вадимовна	87 900,00	87 900,00	Единая Россия			82 194,20			0,00			
5	Гришин Анатолий Геннадьевич	0,00					0,00			0,00			
Избирательный округ №6													
1	Лаговский Александр Геннадьевич	58 400,00	58 400,00	Единая Россия			53 010,60			0,00			
2	Садов Алексей Сергеевич	19 300,00					19 300,00			0,00			
3	Башкова Ольга Владимировна	28 201,94					28 201,94			0,00			
4	Сабуров Иван Геннадьевич	450 000,00	450 000,00	ЛДПР			343 245,00			0,00			
5	Смирнов Сергей Алексеевич	0,00					0,00			0,00			
6	Павлова Татьяна Юрьевна	20 796,00					13 446,00			0,00			
Избирательный округ №7													
1	Махин Андрей Владимирович	60 900,00	60 900,00	Единая Россия			60 202,00			0,00			
2	Скопец Борис Михайлович	63,00					0,00			0,00			
3	Лапшин Николай Александрович	30 000,00					30 000,00			0,00			
4	Данилов Евгений Юрьевич	171 800,00	125 000,00	ООО "ПРЕДПРИЯТИЕ "АИСТ"	40 000,00	1	165 298,00			3 800,00			Возврат ошибочно перечисленной суммы
5	Столбов Дмитрий Михайлович	0,00					0,00			0,00			
6	Зыков Александр Вячеславович	47 014,30			10 000,00	1	17 848,00			0,00			
Избирательный округ №8													
1	Дубов Александр Сергеевич	60 900,00	60 900,00	Единая Россия			60 202,00			0,00			
2	Белов Дмитрий Владимирович	15 000,00					14 074,00			0,00			
3	Фомичев Константин Александрович	0,00					0,00			0,00			
4	Ванин Андрей Викторович	23 450,00					23 450,00			0,00			
5	Топникова Виктория Алексеевна	0,00					0,00			0,00			
6	Старун Андрей Петрович	90 000,00					83 920,00			0,00			
Избирательный округ №9													
1	Маланова Любовь Валентиновна	101 000,00	100 000,00	ООО "ПРЕДПРИЯТИЕ "АИСТ"			70 740,00			0,00			
2	Беляков Семен Сергеевич	60 900,00	60 900,00	Единая Россия			60 202,00			0,00			
3	Брагина Алла Аркадьевна	28 400,00					28 400,00			0,00			
4	Копёнкина Анастасия Сергеевна	0,00					0,00			0,00			
5	Максимчук Екатерина Сергеевна	0,00					0,00			0,00			
6	Павлова Елена Владиславовна	200,00					200,00			0,00			
Избирательный округ №13													
1	Большакова Анастасия Дмитриевна	0,00					0,00			0,00			
2	Беленицин Александр Владимирович	102 377,00	60 900,00	Единая Россия			102 377,00			0,00			
3	Андрианова Валерия Владимировна	200,00					200,00			0,00			
4	Коваленко Владимир Анатольевич	10 000,00					0,00			0,00			
5	Цветкова Наталия Витальевна	0,00					0,00			0,00			
6	Барц Анастасия Николаевна	0,00					0,00			0,00			
Избирательный округ №14													
1	Жданов Евгений Эдуардович	200,00					200,00			0,00			
2	Субботин Александр Владимирович	152 961,00			58 000,00	4	83 820,00			6 483,00	физич. лица	6 483,00	неверно указаны индивид. сведения
3	Белов Сергей Анатольевич	0,00					0,00			0,00			
4	Манина Дарья Владимировна	0,00					0,00			0,00			
5	Кайдан Андрей Валерьевич	76 900,00	60 900,00	Единая Россия	20 000,00	1	76 052,00			0,00			
6	Кузичкин Иван Николаевич	22 450,00					10 000,00			2 450,00			
Избирательный округ №15													
1	Комиссаров Владимир Олегович	68 350,00	60 900,00	Единая Россия			67 652,00			0,00			
2	Минко Александр Васильевич	0,00					0,00			0,00			
3	Хрясова Виктория Романовна	0,00					0,00			0,00			
4	Верин Александр Витальевич	11 510,00					11 510,00			0,00			
5	Горбань Сергей Александрович	1 000,00					500,00			500,00			возврат собственных средств
6	Любимцева Алена Андреевна	0,00					0,00			0,00			
Избирательный округ №19													
1	Подлесных Александр Евгеньевич	10 000,00					9 800,00			0,00			
2	Жукова Татьяна Романовна	200,00					200,00			0,00			
3	Иванова Инна Владимировна	0,00					0,00			0,00			
4	Шалаев Александр Геннадьевич	69 800,00	60 900,00	Единая Россия			69 102,00			0,00			
5	Барина Яна Дмитриевна	0,00					0,00			0,00			
Избирательный округ №20													
1	Гусарова Лариса Вадимовна	101 000,00	100 000,00	ООО "ПРЕДПРИЯТИЕ "АИСТ"			100 640,00			0,00			
2	Журин Юрий Валерьевич	74 100,00	60 900,00	Единая Россия			73 402,00			0,00			
3	Копасова Татьяна Анатольевна	0,00					0,00			0,00			
4	Одинцова Екатерина Валерьевна	10 000,00					0,00			0,00			
Избирательный округ №21													
1	Кулиш Денис Васильевич	102 470,00	100 000,00	ООО "ПРЕДПРИЯТИЕ "АИСТ"			98 799,40			1 470,00			возврат ошибочно перечисленной суммы
2	Гачина Татьяна Викторовна	74 100,00	60 900,00	Единая Россия			73 402,00			0,00			
3	Белобровец Андрей Владимирович	19 300,00					19 300,00			0,00			
4	Ивановский Александр Валериевич	70 000,00	70 000,00	Политическая партия "КПРФ"			70 000,00			0,00			
5	Саватеев Михаил Вадимович	6 000,00					4 963,00			0,00			
6	Плаксин Дмитрий Александрович	10 000,00					9 993,60			0,00			
7	Богомолова Александра Сергеевна	0,00					0,00			0,00			

* Избирательный счет не открыт

Избирательный счет закрыт

Итого

Председатель Избирательной комиссии города Костромы _____ /В.В. Долгий/

ИЗВЕЩЕНИЕ О ПРОВЕДЕНИИ СОБРАНИЯ О СОГЛАСОВАНИИ МЕСТОПОЛОЖЕНИЯ ГРАНИЦЫ ЗЕМЕЛЬНОГО УЧАСТКА

Кадастровым инженером Киселевой Ольгой Леонидовной, номер регистрации в государственном реестре лиц, осуществляющих кадастровую деятельность 2243, o.l.kiseleva@mail.ru, тел. 8(4942)467-543. г. Кострома, ул. Маршала Новикова, д.22/22, оф. выполняются кадастровые работы в отношении земельного участка с кадастровым номером 44:27:050205:71 расположенного: Костромская обл., г. Кострома, СТ «Бетонщик», уч.61.

Заказчиком кадастровых работ является Сутягина С.Ю., почтовый адрес: г. Кострома, ул. Новосельская, д. 15, кв.84. тел.89065245183.

Собрание по поводу согласования местоположения границы земельного участка состоится по адресу: Костромская обл., г. Кострома, СТ «Бетонщик», уч.61, «12» октября 2020 г. в «10» часов «30» минут.

С проектом межевого плана земельного участка можно ознакомиться по адресу: Костромская обл., г. Кострома, ул. Маршала Новикова, д.22/22, офис № 10.

Требования о проведении согласования местоположения границ земельных участков на местности принимаются с «11» сентября 2020 г. по «11» октября 2020 г. по адресу: Костромская обл., г. Кострома, ул. Маршала Новикова, д.22/22, офис № 10. обоснованные возражения о местоположении границ земельных участков после ознакомления с проектом межевого плана принимаются с «11» сентября 2020 г. по «11» октября 2020 г. по адресу: Костромская обл., г. Кострома, ул. Маршала Новикова, д.22/22, офис № 10.

Смежные земельные участки, с правообладателями которых требуется согласовать местоположение границ земельных участков:

1.Земельный участок с кадастровым номером 44:27:050205:60, расположенный: г.Кострома, СТ «Бетонщик», уч.60.

При проведении согласования местоположения границ при себе необходимо иметь документ, удостоверяющий личность, а также документы о правах на земельный участок (часть 12 статьи 39, часть 2 статьи 40 Федерального закона от 24 июля 2007 года N 221-ФЗ «О кадастровой деятельности»).

ИЗВЕЩЕНИЕ О ПРОВЕДЕНИИ СОБРАНИЯ О СОГЛАСОВАНИИ МЕСТОПОЛОЖЕНИЯ ГРАНИЦЫ ЗЕМЕЛЬНОГО УЧАСТКА

Кадастровым инженером Кижикиной Ольгой Владимировной, № регистрации в государственном реестре лиц, осуществляющих кадастровую деятельность 2242, тел. (4942) 45-33-81, г. Кострома, ул. М. Новикова,4в, E-mail: kadastr44@mail.ru в отношении земельного участка, расположенного по адресу: Костромская обл., г. Кострома, мкр. Якиманиха, садоводческое товарищество "Ленок" участок №185, выполняются кадастровые работы по уточнению местоположения границы и площади земельного участка с кадастровым номером 44:27:020511:182.

Заказчиком кадастровых работ является Крюкова Ирина Александровна (тел. 8-910-951-94-21, адрес проживания: Костромская обл., г. Кострома, ул. Свердлова, д. 101, кв. 15). Собрание заинтересованных лиц по поводу согласования местоположения границы состоится по адресу: Костромская обл., г. Кострома, ул. М. Новикова, д.4в «14» октября 2020г. в 14ч.00 мин.

С проектом межевого плана земельного участка можно ознакомиться по адресу: Костромская обл., г. Кострома, ул. М. Новикова, д.4в.

Требования о проведении согласования местоположения границ на местности принимаются с 14 сентября 2020 г. по 09 октября 2020 г., обоснованные возражения о местоположении границ земельных участков после ознакомления с проектом межевого плана принимаются с 14 сентября 2020 г. по 09 октября 2020 г. по адресу: Костромская обл., г. Кострома, ул. М. Новикова, д.4в (кроме праздничных и выходных дней).

Земельные участки, с правообладателями которых требуется согласовать местоположение границы: земельный участок, расположенный по адресу: Костромская обл., г. Кострома, мкр. Якиманиха, садоводческое товарищество "Ленок" участок 183, с кадастровым номером 44:27:020511:183.

При проведении согласования местоположения границ при себе необходимо иметь документ, удостоверяющий личность, а также документы о правах на земельный участок (часть 12 статьи 39, часть 2 статьи 40 Федерального закона от 24.07.2007г. №221-ФЗ «О кадастровой деятельности»).

ИЗВЕЩЕНИЕ О ПРОВЕДЕНИИ СОБРАНИЯ О СОГЛАСОВАНИИ МЕСТОПОЛОЖЕНИЯ ГРАНИЦЫ ЗЕМЕЛЬНОГО УЧАСТКА

Кадастровым инженером Кижикиной Ольгой Владимировной, № регистрации в государственном реестре лиц, осуществляющих кадастровую деятельность 2242, тел. (4942) 45-33-81, г. Кострома, ул. М. Новикова,4в, E-mail: kadastr44@mail.ru в отношении земельного участка, расположенного по адресу: Костромская обл., г. Кострома, ул. Поселковая, д.11, выполняются кадастровые работы по уточнению местоположения границы и площади земельного участка с кадастровым номером 44:27:040516:41.

Заказчиком кадастровых работ является Петрова А. В. (тел 8910-950-4769, адрес проживания: Костромская обл., г. Кострома, ул. Поселковая д.11). Собрание заинтересованных лиц по поводу согласования местоположения границы состоится по адресу: Костромская обл., г. Кострома, ул. М. Новикова, д.4в «13» октября 2020 года в 10ч.00 мин.

С проектом межевого плана земельного участка можно ознакомиться по адресу: Костромская обл., г. Кострома, ул. М. Новикова, д.4в.

Требования о проведении согласования местоположения границ на местности принимаются с 14 сентября 2020 года по 09 октября 2020 года, обоснованные возражения о местоположении границ земельных участков после ознакомления с

проектом межевого плана принимаются с 14 сентября 2020 года по 09 октября 2020 года по адресу: г. Кострома, ул. М. Новикова, д.4в (кроме праздничных и выходных дней).

Земельные участки, с правообладателями которых требуется согласовать местоположение границы:

земельный участок, расположенный по адресу: Костромская обл., г. Кострома, ул. Поселковая, д.13 с кадастровым номером 44:27:040516:44.

При проведении согласования местоположения границ при себе необходимо иметь документ, удостоверяющий личность, а также документы о правах на земельный участок (часть 12 статьи 39, часть 2 статьи 40 Федерального закона от 24.07.2007г. №221-ФЗ «О кадастровой деятельности»).

ИЗВЕЩЕНИЕ О ПРОВЕДЕНИИ СОБРАНИЯ О СОГЛАСОВАНИИ МЕСТОПОЛОЖЕНИЯ ГРАНИЦЫ ЗЕМЕЛЬНОГО УЧАСТКА

Кадастровым инженером Кижикиной Ольгой Владимировной, № регистрации в государственном реестре лиц, осуществляющих кадастровую деятельность 2242, тел.45-33-81, г. Кострома, ул. М. Новикова,4в, E-mail: kadastr44@mail.ru выполняются кадастровые работы по уточнению местоположения границ и площади земельных участков, расположенных по адресам: г. Кострома, п. Северный, СТ "Кооператор-2" участок 36, с кадастровым номером 44:27:050213:36. Заказчиком кадастровых работ является Грачева И.В. (тел. 8-953-644-56-91, адрес проживания: Костромская обл., г. Кострома, пр-т Рабочий, д.48, кв.89).

Смежные земельные участки, с правообладателями которых требуется согласовать местоположение границ:

г. Кострома, п. Северный, СТ "Кооператор-2" участок 37, с кадастровым номером 44:27:050213:37; г. Кострома, п. Северный, СТ "Кооператор-2" участок 35, с кадастровым номером 44:27:050213:35; г. Кострома, п. Северный, СТ "Кооператор-2" (земли общего пользования), с кадастровым номером 44:27:050213:40; г. Кострома, п. Северный, СТ "Бурильщик" участок 10, с кадастровым номером 44:27:050212:10; г. Кострома, п. Северный, СТ "Бурильщик" участок 12, с кадастровым номером 44:27:050212:12; г. Кострома, п. Северный, СТ "Бурильщик" участок 14, с кадастровым номером 44:27:050212:14;

Собрание заинтересованных лиц по поводу согласования местоположения границы состоится по адресу: Костромская обл., г. Кострома, ул. М. Новикова, д.4в «13» октября 2020 года в 10ч.00 мин.

С проектом межевого плана земельного участка можно ознакомиться по адресу: Костромская обл., г. Кострома, ул. М. Новикова, д.4в.

Требования о проведении согласования местоположения границ на местности принимаются с 14 сентября 2020 года по 09 октября 2020 года, обоснованные возражения о местоположении границ земельных участков после ознакомления с проектом межевого плана принимаются с 14 сентября 2020 года по 09 октября 2020 года по адресу: г. Кострома, ул. М. Новикова, д.4в (кроме праздничных и выходных дней).

При проведении согласования местоположения границ при себе необходимо иметь документ, удостоверяющий личность, а также документы о правах на земельный участок (часть 12 статьи 39, часть 2 статьи 40 Федерального закона от 24.07.2007г. №221-ФЗ «О кадастровой деятельности»).

ИЗВЕЩЕНИЕ О ПРОВЕДЕНИИ СОБРАНИЯ О СОГЛАСОВАНИИ МЕСТОПОЛОЖЕНИЯ ГРАНИЦЫ ЗЕМЕЛЬНОГО УЧАСТКА

Кадастровым инженером Кижикиной Ольгой Владимировной, № регистрации в государственном реестре лиц, осуществляющих кадастровую деятельность 2242, тел.45-33-81, г. Кострома, ул. М. Новикова,4в, E-mail: kadastr44@mail.ru выполняются кадастровые работы по уточнению местоположения границ и площади земельного участка, расположенного по адресу: г. Кострома, п. Волжский, СТ "Русь" участок 23, с кадастровым номером 44:27:020506:23.

Заказчиком кадастровых работ является Суругина Н.А. (тел. 8-910-37435-74, адрес проживания: Костромская обл., г. Кострома, ул. Машиностроителей, д.35, кв. 39).

Смежные земельные участки, с правообладателями которых требуется согласовать местоположение границ: г. Кострома, п. Волжский, СТ "Русь" участок 22, с кадастровым номером 44:27:020506:22; г. Кострома, п. Волжский, СТ "Русь" участок 24, с кадастровым номером 44:27:020506:24; г. Кострома, п. Волжский, СТ "Русь" (земли общего пользования), с кадастровым номером 44:27:020506:190; г. Кострома, п. Волжский, СТ "Русь" участок 30, с кадастровым номером 44:27:020506:32;

Собрание заинтересованных лиц по поводу согласования местоположения границы состоится по адресу: Костромская обл., г. Кострома, ул. М. Новикова, д.4в «13» октября 2020 года в 09ч.30 мин.

С проектом межевого плана земельного участка можно ознакомиться по адресу: Костромская обл., г. Кострома, ул. М. Новикова, д.4в.

Требования о проведении согласования местоположения границ на местности принимаются с 14 сентября 2020 года по 09 октября 2020 года, обоснованные возражения о местоположении границ земельных участков после ознакомления с проектом межевого плана принимаются с 14 сентября 2020 года по 09 октября 2020 года по адресу: г. Кострома, ул. М. Новикова, д.4в (кроме праздничных и выходных дней).

При проведении согласования местоположения границ при себе необходимо иметь документ, удостоверяющий личность, а также документы о правах на земельный участок (часть 12 статьи 39, часть 2 статьи 40 Федерального закона от 24.07.2007г. №221-ФЗ «О кадастровой деятельности»).

ЗАКЛЮЧЕНИЕ О РЕЗУЛЬТАТАХ ОБЩЕСТВЕННЫХ ОБСУЖДЕНИЙ

8 сентября 2020 года

В общественных обсуждениях по проектам постановлений Администрации города Костромы о предоставлении разрешений на отклонение от предельных параметров разрешенного строительства земельных участков, расположенных в городе Костроме по адресам: проезд Давыдовский 1-й, 4, улица «Северной Правды», 41а, проезд Коминтерна 2-й, 3, улица Силикатная, 55, улица Маяковского, 72, на условно разрешенный вид использования земельного участка, расположенных в городе Костроме по адресам: улица Маяковского, 72 улица Советская, 120а и земельных участков, имеющих местоположение в городе Костроме: улица Березовая роща, ГК №66, гаражный бокс №120, улица Локомотивная, примерно в 31 м по направлению на запад от земельного участка с кадастровым номером 44:27:061201:1002, приняло участие 13 человек.

По результатам общественных обсуждений составлен протокол общественных обсуждений от 8 сентября 2020 года № 160, на основании которого подготовлено настоящее заключение о результатах общественных обсуждений.

От участников общественных обсуждений поступили следующие замечания и предложения:

1) от участников общественных обсуждений, постоянно проживающих на территории, в пределах которой проводятся публичные слушания, поступили следующие замечания и предложения:

в отношении земельного участка по улице Силикатной, 55 смежный землепользователь (правообладатель земельного участка и объекта капитального строительства по улице Силикатной, 57) возражает в предоставлении разрешения на отклонение от предельных параметров разрешенного строительства на указанном земельном участке в связи с тем, что в непосредственной близости от северо-западной границы земельного участка по улице Силикатной, 55 расположен тротуар для пешеходов и в осенний, зимний и весенний период времени года возможен сход снега и льда с крыши реконструированного объекта, что может создать угрозу для жизни пешеходов.

в отношении земельного участка по улице Советской, 120а смежный землепользователь (правообладатель земельного участка с кадастровым номером 44:27:040723:64 и объекта капитального строительства по улице Советской, в районе дома 120) возражает в предоставлении разрешения на отклонение от предельных параметров разрешенного строительства на указанном земельном участке в связи с тем, что:

- реализация строительства многоквартирного дома несет угрозу для объектов капитального строительства, расположенных на смежных земельных участках, в связи с геологическими особенностями участка, а именно, расположением подземной речки (коллектора);

- реализация строительства многоквартирного дома создаст дефицит парковочных мест в виду их нехватки на сегодняшний день.

2) от иных участников общественных обсуждений предложений и замечаний не поступало.

В отношении остальных земельных участков предложений и замечаний от участников общественных обсуждений не поступало.

Аргументированные рекомендации организатора общественных обсуждений по предложениям и замечаниям от участников общественных обсуждений, прошедших идентификацию:

№ п/п	Содержание предложения (замечания)	Рекомендации организатора
1.	От участников постоянно проживающих в пределах территориальной зоны, в границах которой расположен земельный участок или объект капитального строительства поступили следующие замечания и предложения:	
	в отношении земельного участка по улице Силикатной, 55 смежный землепользователь (правообладатель земельного участка и объекта капитального строительства по улице Силикатной, 57) возражает в предоставлении разрешения на отклонение от предельных параметров разрешенного строительства на указанном земельном участке в связи с тем, что в непосредственной близости от северо-западной границы земельного участка по улице Силикатной, 55 расположен тротуар для пешеходов и в осенний, зимний и весенний период времени года возможен сход снега и льда с крыши реконструированного объекта, что может создать угрозу для жизни пешеходов.	Нецелесообразно учитывать внесенные замечания и предложения по следующим основаниям: - по сведениям информационной системы обеспечения градостроительной деятельности города Костромы тротуар расположен на достаточном расстоянии от северо-западной границы земельного участка по улице Силикатной, 55, в связи с чем, угроза схода снежных масс непосредственно на пешеходную дорожку отсутствует.
	в отношении земельного участка по улице Советской, 120а смежный землепользователь (правообладатель земельного участка с кадастровым номером 44:27:040723:64 и объекта капитального строительства по улице Советской, в районе дома 120) возражает в предоставлении разрешения на отклонение от предельных параметров разрешенного строительства на указанном земельном участке в связи с тем, что: - реализация строительства многоквартирного дома несет угрозу для объектов капитального строительства, расположенных на смежных земельных участках, в связи с геологическими особенностями участка, а именно,	Нецелесообразно учитывать внесенные замечания и предложения по следующим основаниям: - в связи с тем, что застройка земельного участка по улице Советской, 120а должна осуществляться на основании инженерных изысканий и проектной документации, получившей положительное заключение экспертизы проекта многоквартирного дома, с учетом инженерно-геологических характеристик данной территории в целях недопущения негативного

расположением подземной речки (коллектора); - реализация строительства многоквартирного дома создаст дефицит парковочных мест в виду их нехватки на сегодняшний день.	воздействия на существующие объекты, расположенные на смежных земельных участках; - в связи с расположением коллектора водосточной сети за границами испрашиваемого земельного участка; - в связи с тем, что на сегодняшний день в отношении
	территории, прилегающей к испрашиваемому участку, утвержден проект планировки территории, в соответствии с которым предусмотрены парковочные места вдоль проездов на площади Конституции и вдоль предприятия ОАО «Московская шерстопрядильная фабрика» города Костромы до улицы Гагарина. Кроме того, расчетное количество парковочных мест для эксплуатации объекта принимается в соответствии с местными нормативами градостроительного проектирования, в границах земельного участка
От иных участников общественных обсуждений замечаний и предложений не поступало	В виду отсутствия предложений и замечаний аргументированные рекомендации Комиссии по таким замечаниям отсутствуют

Выводы Комиссии по подготовке проекта Правил землепользования и застройки города Костромы по результатам общественных обсуждений:

1 вопрос

- Отклонить запрашиваемое разрешение на отклонение от предельных параметров разрешенного строительства на земельном участке, расположенном по адресу: Российская Федерация, Костромская область, городской округ город Кострома, город Кострома, проезд Давыдовский 1-й, 4.

- Одобрить запрашиваемое разрешение на отклонение от предельных параметров разрешенного строительства на земельном участке, расположенном по адресу: Российская Федерация, Костромская область, городской округ город Кострома, город Кострома, проезд Давыдовский 1-й, 4.

2 вопрос

- Отклонить запрашиваемое разрешение на отклонение от предельных параметров разрешенного строительства на земельном участке, расположенном по адресу: Российская Федерация, Костромская область, городской округ город Кострома, город Кострома, улица «Северной Правды», 41а.

3 вопрос

- Отклонить запрашиваемое разрешение на отклонение от предельных параметров разрешенного строительства на земельном участке, расположенном по адресу: Российская Федерация, Костромская область, городской округ город Кострома, город Кострома, проезд Коминтерна 2-й, 3.

4 вопрос

- Отклонить запрашиваемое разрешение на отклонение от предельных параметров разрешенного строительства на земельном участке, расположенном по адресу: Российская Федерация, Костромская область, городской округ город Кострома, город Кострома, улица Силикатная, 55;

- Одобрить запрашиваемое разрешение на отклонение от предельных параметров разрешенного строительства на земельном участке, расположенном по адресу: Российская Федерация, Костромская область, городской округ город Кострома, город Кострома, улица Силикатная, 55.

5 вопрос

- Отклонить запрашиваемое разрешение на отклонение от предельных параметров разрешенного строительства на земельном участке, расположенном по адресу: Российская Федерация, Костромская область, городской округ город Кострома, город Кострома, улица Маяковского, 72;

6 вопрос

- Одобрить запрашиваемое разрешение на условно разрешенный вид использования земельного участка, расположенного по адресу: Российская Федерация, Костромская область, городской округ город Кострома, город Кострома, улица Маяковского, 72.

7 вопрос

- Отклонить запрашиваемое разрешение на условно разрешенный вид использования земельного участка, расположенного по адресу: Российская Федерация, Костромская область, городской округ город Кострома, город Кострома, улица Советская, 120а;

- Одобрить запрашиваемое разрешение на условно разрешенный вид использования земельного участка, расположенного по адресу: Российская Федерация, Костромская область, городской округ город Кострома, город Кострома, улица Советская, 120а.

8 вопрос

- Одобрить запрашиваемое разрешение на условно разрешенный вид использования земельного участка, имеющего местоположение: Костромская область, город Кострома, улица Березовая роща, ГК №66, гаражный бокс №120.

9 вопрос

- Отклонить запрашиваемое разрешение на условно разрешенный вид использования земельного участка, имеющего местоположение: Костромская область,

город Кострома, улица Локомотивная, примерно в 31 м по направлению на запад от земельного участка с кадастровым номером 44:27:061201:1002;

– Одобрить запрашиваемое разрешение на условно разрешенный вид использования земельного участка, имеющего местоположение: Костромская область, город Кострома, улица Локомотивная, примерно в 31 м по направлению на запад от земельного участка с кадастровым номером 44:27:061201:1002.

ИЗВЕЩЕНИЕ О ПРОВЕДЕНИИ СОБРАНИЯ О СОГЛАСОВАНИИ МЕСТОПОЛОЖЕНИЯ ГРАНИЦЫ ЗЕМЕЛЬНОГО УЧАСТКА

Кадастровым инженером ООО «Кадастр Плюс» Осиповым Дмитрием Евгеньевичем, г. Кострома, ул. Маршала Новикова, д.10, пом.8, deosipov@mail.ru, тел. 35-05-85, № регистрации в государственном реестре лиц, осуществляющих кадастровую деятельность - 2221,

выполняются кадастровые работы в отношении земельного участка с кадастровым номером 44:27:050202:4, расположенного: Костромская обл., г. Кострома, ш. Вологодское 6-й км, СТ «Весна», участок №4. Заказчиком кадастровых работ является Татонова Ирина Владимировна, адрес: г. Кострома, ул. Калиновская, д.41а, кв.58, тел. 8-960-745-01-36.

Собрание по поводу согласования местоположения границы земельного участка состоится по адресу: Костромская обл., г. Кострома, ул. Маршала Новикова, д.10, пом.8 «12» октября 2020 г. в «10» часов «00» минут

С проектом межевого плана земельного участка можно ознакомиться по адресу: Костромская обл., г. Кострома, ул. Маршала Новикова, д.10, пом.8.

Требования о проведении согласования местоположения границ земельных участков на местности принимаются с «11» сентября 2020 г. по «11» октября 2020 г. (кроме выходных дней) по адресу: Костромская обл., г. Кострома, ул. Маршала Новикова, д.10, пом.8.

обоснованные возражения о местоположении границ земельных участков после ознакомления с проектом межевого плана принимаются с «11» сентября 2020 г. по «11» октября 2020 г. (кроме выходных дней) по адресу: Костромская обл., г. Кострома, ул. Маршала Новикова, д.10, пом.8.

Смежные земельные участки, с правообладателями которых требуется согласовать местоположение границ земельных участков:

Земельный участок, расположенный: Костромская обл., г. Кострома, ш. Вологодское 6-й км, СТ «Весна», земли общего пользования.

Земельный участок с кадастровым номером 44:27:050202:6, расположенный по адресу Костромская обл., г. Кострома, ш. Вологодское 6-й км, СТ «Весна», участок №6,

Земельные участки, расположенные: Костромская обл., г. Кострома, в границах кадастрового квартала 44:27:050202.

При проведении согласования местоположения границ при себе необходимо иметь документ, удостоверяющий личность, а также документы о правах на земельный участок (часть 12 статьи 39, часть 2 статьи 40 Федерального закона от 24 июля 2007 года N 221-ФЗ "О кадастровой деятельности").

ИЗВЕЩЕНИЕ

о проведении аукциона по продаже в собственность земельных участков, расположенных на территории города Костромы, государственная собственность на которые не разграничена

Настоящее извещение, вносимые в него изменения, извещение об отказе от проведения аукциона размещаются на официальном сайте торгов в сети «Интернет» по адресу: www.torgi.gov.ru (далее – официальный сайт торгов) и опубликовываются в информационно-правовом бюллетене «Официальный вестник города Костромы».

УПРАВЛЕНИЕ ИМУЩЕСТВЕННЫХ И ЗЕМЕЛЬНЫХ ОТНОШЕНИЙ АДМИНИСТРАЦИИ ГОРОДА КОСТРОМЫ объявляет о проведении 14 октября 2020 года с 16 часов 00 минут по московскому времени по адресу: город Кострома, площадь Конституции, 2 (кабинет 303), аукциона по продаже земельных участков, расположенных на территории города Костромы, государственная собственность на которые не разграничена.

1. Организатор аукциона: Управление имущественных и земельных отношений Администрации города Костромы; место нахождения: 156005, Костромская область, город Кострома, площадь Конституции, 2; телефон (4942) 42-68-41, 44-07-64; e-mail: uizo@gradkostroma.ru.

2. Аукцион проводится в соответствии со статьями 39.11, 39.12 Земельного кодекса Российской Федерации, на основании постановления Администрации города Костромы от 15 августа 2019 года № 1513 «Об отказе в предоставлении в собственность и о проведении аукциона по продаже земельного участка, расположенного по адресу: Российская Федерация, Костромская область, городской округ город Кострома, город Кострома, улица Аркадия Жолниренко, 26»; постановления Администрации города Костромы от 15 августа 2019 года № 1511 «Об отказе в предоставлении в собственность и о проведении аукциона по продаже земельного участка, расположенного по адресу: Российская Федерация, Костромская область, городской округ город Кострома, город Кострома, улица Николая Тимофеева, 50»;

3. Участниками аукциона являются граждане.

4. Характеристика предмета аукциона по лотам:

ЛОТ № 1

- **адрес:** Российская Федерация, Костромская область, городской округ город Кострома, город Кострома, улица Аркадия Жолниренко, 26;

- **площадь:** 1027 кв.м;

- **кадастровый номер:** 44:27:020118:244;

- **категория земель:** земли населенных пунктов;

- **разрешенное использование:** для индивидуального жилищного строительства;

- **обременения и ограничения:** земельный участок расположен в водоохранной зоне реки Костромы, в соответствии с Генеральным планом города Костромы участок расположен в зоне катастрофического затопления, а также в границах территории в районе поселка Волжский, ограниченной набережной реки Кострома, границей существующей жилой застройки в поселке Волжский, проспектом Речным, садоводческими товариществами «Огонек-1» и «Юбилейный», границей города Костромы, границами земельных участков, находящихся в частной собственности, на которую постановлением Администрации города Костромы от 17 сентября 2014 года № 2475 утвержден проект планировки (далее – проект планировки);

- **параметры разрешенного строительства:** максимальный процент застройки земельного участка – 25; предельная высота зданий – 10,5 м; минимальный отступ от границ земельного участка в соответствии с проектом планировки;

- **технические условия и информация о плате за подключение:** электроснабжение от филиала ПАО «МРСК Центра» - «Костромаэнерго» от 12.08.2020 № МР1-КМ/5-3/3797/13; водоснабжение, водоотведение, ливневая канализация от МУП города Костромы «Костромагорводоканал» от 10.08.2020 № исх.02.11/4274, от 10.08.2020 № исх.02.11/4275, от 11.08.2020 № 02.11/4341, от 12.04.2018 № 2/1848; газоснабжение от АО «Газпром газораспределение Кострома» от 06.08.2020 № 000027033; теплоснабжение от ПАО «ТГК-2» от 18.04.2019 № 1701-03/000201;

- **начальная цена земельного участка:** 1 656 000 (один миллион шестьсот пятьдесят шесть тысяч) рублей;

- **шаг аукциона:** 49 600 (сорок девять тысяч шестьсот) рублей;

- **здаток за участие в аукционе:** 414 000 (четыреста четырнадцать тысяч) рублей.

ЛОТ № 2

- **адрес:** Российская Федерация, Костромская область, городской округ город Кострома, город Кострома, улица Николая Тимофеева, 50;

- **площадь:** 1199 кв.м;

- **кадастровый номер:** 44:27:020118:253;

- **категория земель:** земли населенных пунктов;

- **разрешенное использование:** для индивидуального жилищного строительства;

- **обременения и ограничения:** земельный участок расположен в водоохранной зоне реки Костромы, в соответствии с Генеральным планом города Костромы участок расположен в зоне катастрофического затопления, а также в границах территории в районе поселка Волжский, ограниченной набережной реки Кострома, границей существующей жилой застройки в поселке Волжский, проспектом Речным, садоводческими товариществами «Огонек-1» и «Юбилейный», границей города Костромы, границами земельных участков, находящихся в частной собственности, на которую постановлением Администрации города Костромы от 17 сентября 2014 года № 2475 утвержден проект планировки (далее – проект планировки); особые условия использования земельного участка и режим хозяйственной деятельности в охранных зонах инженерных коммуникаций на площади 82 кв.м;

- **параметры разрешенного строительства:** максимальный процент застройки земельного участка – 25; предельная высота зданий – 10,5 м; минимальный отступ от границ земельного участка в соответствии с проектом планировки;

- **технические условия и информация о плате за подключение:** электроснабжение от филиала ПАО «МРСК Центра» - «Костромаэнерго» от 12.08.2020 № МР1-КМ/5-3/3797/12; водоснабжение, водоотведение, ливневая канализация от МУП города Костромы «Костромагорводоканал» от 10.08.2020 № исх.02.11/4272, № исх.02.11/4273, от 11.08.2020 № 02.11/4340; от 12.04.2018 № 2/1848; газоснабжение от АО «Газпром газораспределение Кострома» от 06.08.2020 № 000027034; теплоснабжение от ПАО «ТГК-2» от 04.08.2020 № 4201/68-2020;

- **начальная цена земельного участка:** 1 933 000 (один миллион девятьсот тридцать три тысячи) рублей;

- **шаг аукциона:** 57 900 (пятьдесят семь тысяч девятьсот) рублей;

- **задаток за участие в аукционе:** 483 250 (четыреста восемьдесят три тысячи двести пятьдесят) рублей.

5. Критерий определения победителя аукциона: наибольшая цена земельного участка.

6. Организатор аукциона вправе отказаться от проведения аукциона в случае выявления обстоятельств, предусмотренных пунктом 8 статьи 39.11 Земельного кодекса Российской Федерации. Извещение об отказе от проведения аукциона размещается на официальном сайте торгов в течение трех дней со дня принятия данного решения. В течение трех дней со дня принятия решения об отказе в проведении аукциона организатор аукциона обязан известить участников аукциона об отказе в проведении аукциона и вернуть его участникам внесенные задатки.

7. Порядок внесения и возврата задатков:

Задаток вносится до подачи заявки по следующим реквизитам:

Получатель: Управление финансов Администрации города Костромы (Управление имущественных и земельных отношений Администрации города Костромы л/с 966010018); ИНН 4401006568, КПП 440101001; расчётный счёт 40302810334695000007; банк получателя: Отделение Кострома г. Кострома, БИК 043469001; ОКТМО 34701000, назначение платежа: «задаток за участие в аукционе по продаже земельного участка по адресу: _____». В назначении платежа должно быть указано местоположение земельного участка.

Задаток должен поступить на лицевой счет организатора аукциона не позднее 14 октября 2020 года. Документом, подтверждающим поступление задатка, является выписка из лицевого счета организатора аукциона.

Задаток засчитывается в оплату приобретаемого земельного участка в случаях, если:

- задаток внесен лицом, признанным победителем аукциона,
- задаток внесен лицом, признанным единственным участником аукциона, с которым договор купли-продажи заключается в соответствии с пунктами 13, 14 статьи 39.12 Земельного кодекса Российской Федерации,

- задаток внесен лицом, признанным участником аукциона, и данное лицо является единственным принявшим участие в аукционе участником, с которым договор купли-продажи заключается в соответствии с пунктом 20 статьи 39.12 Земельного кодекса Российской Федерации.

Задатки, внесенные этими лицами, не заключившими в установленном порядке договора купли-продажи земельных участков вследствие уклонения от заключения указанных договоров, не возвращаются.

Организатор аукциона обязан вернуть внесенный претендентом задаток:

- в течение 3 (трех) рабочих дней со дня оформления протокола приема заявок на участие в аукционе в случае, если претендент не допущен к участию в аукционе;
- в течение 3 (трех) рабочих дней со дня подписания протокола о результатах аукциона лицам, участвовавшим в аукционе, но не победившим в нем;
- в течение 3 (трех) рабочих дней со дня регистрации отзыва заявки в журнале приема заявок в случае отзыва претендентом заявки на участие в аукционе до признания его участником аукциона.

8. Порядок приема заявок.

Для участия в аукционе претендент представляет организатору аукциона (лично или через своего представителя) заявку на участие в аукционе по форме, приведенной в приложении 1, начиная с 11 сентября 2020 года в рабочие дни с 09 часов 00 минут до 13 часов 00 минут и с 14 часов 00 минут до 18 часов 00 минут по московскому времени, по адресу: 156005, город Кострома, площадь Конституции, 2, Управление имущественных и земельных отношений Администрации города Костромы, кабинет 405. Прием заявок на участие в аукционе прекращается 12 октября 2020 года в 18 часов 00 минут по московскому времени.

Заявка составляется в 2 экземплярах, один из которых остается у организатора аукциона, другой - у претендента. К заявке на участие прилагаются следующие документы:

- копии документов, удостоверяющих личность (для физических лиц);
- платежный документ с отметкой банка об исполнении, подтверждающий внесение задатка.

На каждый лот один претендент имеет право подать только одну заявку на участие в аукционе.

9. Порядок и срок отзыва заявок.

Претендент имеет право отозвать принятую организатором аукциона заявку до дня окончания срока приема заявок, уведомив об этом в письменной форме организатора аукциона.

10. Порядок определения участников.

Заявки на участие в аукционе рассматриваются организатором аукциона с участием членов аукционной комиссии 14 октября 2020 года с 16 часов 00 минут по московскому времени в месте нахождения организатора аукциона (кабинет 303). На основании результатов рассмотрения заявок на участие в аукционе организатором аукциона в присутствии членов аукционной комиссии принимается одно из следующих решений:

- о допуске к участию в аукционе заявителя и о признании заявителя участником аукциона;
- об отказе заявителю в допуске к участию в аукционе,

которые оформляются протоколом рассмотрения заявок на участие в аукционе. Протокол должен содержать сведения о заявителях, допущенных к участию в аукционе и признанных участниками аукциона, датах подачи заявок, внесенных задатках, а также сведения о заявителях, не допущенных к участию в аукционе, с указанием причин отказа в допуске к участию в нем.

Заявитель не допускается к участию в аукционе в следующих случаях:

- непредставление необходимых для участия в аукционе документов или представление недостоверных сведений;

- непоступление задатка на дату рассмотрения заявок на участие в аукционе;

- подача заявки на участие в аукционе лицом, которое в соответствии с настоящим Кодексом и другими федеральными законами не имеет права быть участником конкретного аукциона, покупателем земельного участка;

- наличие сведений о заявителе, об учредителях (участниках), о членах коллегиальных исполнительных органов заявителя, лицах, исполняющих функции единоличного исполнительного органа заявителя, являющегося юридическим лицом, в реестре недобросовестных участников аукциона.

Заявителям, признанным участниками аукциона, и заявителям, не допущенным к участию в аукционе, организатор аукциона направляет или вручает под расписку уведомление о принятых в отношении них решениях не позднее дня, следующего после дня подписания протокола рассмотрения заявок на участие в аукционе.

Протокол рассмотрения заявок на участие в аукционе подписывается организатором аукциона не позднее чем в течение одного дня со дня их рассмотрения и размещается на официальном сайте не позднее чем на следующий день после дня подписания протокола одновременно с протоколом о результатах аукциона.

Заявитель, признанный участником аукциона, становится участником аукциона с даты подписания организатором аукциона протокола рассмотрения заявок.

11. Порядок проведения аукциона и определения победителя.

Аукцион проводится организатором аукциона в присутствии членов аукционной комиссии и участников аукциона (их представителей) 14 октября 2020 года с 16 часов 00 минут по московскому времени в месте нахождения организатора аукциона (кабинет 303). В аукционе могут участвовать только претенденты, признанные участниками аукциона.

Аукцион ведет аукционист.

Организатор аукциона непосредственно перед началом проведения аукциона регистрирует явившихся на аукцион участников аукциона (их представителей). В случае проведения аукциона по нескольким лотам организатор аукциона перед началом аукциона в отношении каждого лота регистрирует явившихся на аукцион участников аукциона, подавших заявки в отношении такого лота (их представителей). При регистрации участникам аукциона (их представителям) выдаются пронумерованные билеты (далее - билеты);

Аукцион проводится в следующем порядке:

а) аукцион начинается с оглашения аукционистом начала проведения аукциона, номера лота (в случае проведения аукциона по нескольким лотам), наименования земельного участка, его основных характеристик и начальной цены, «шага аукциона» и порядка проведения аукциона.

б) участники аукциона после оглашения аукционистом начальной цены земельного участка и каждой очередной цены поднимают билеты в случае, если готовы купить земельный участок в соответствии с этой ценой;

в) участникам аукциона выдаются пронумерованные билеты, которые они поднимают после оглашения аукционистом начальной цены земельного участка и каждой очередной цены в случае, если готовы купить земельный участок в соответствии с этой ценой;

г) каждую последующую цену аукционист назначает путем увеличения текущей цены на «шаг аукциона». После объявления очередной цены аукционист называет номер билета участника аукциона, который первым поднял билет, и указывает на этого участника аукциона. Затем аукционист объявляет следующую цену в соответствии с «шагом аукциона»;

д) при отсутствии участников аукциона, готовых купить земельный участок в соответствии с названной аукционистом ценой, аукционист повторяет эту цену 3 раза.

Если после трехкратного объявления очередной цены ни один из участников аукциона не поднял билет, аукцион завершается. Победителем аукциона признается тот участник аукциона, номер билета которого был назван аукционистом последним;

е) по завершении аукциона аукционист объявляет о продаже земельного участка, называет цену и номер билета победителя аукциона.

Результаты аукциона оформляются протоколом, который составляет организатор аукциона. Протокол о результатах аукциона составляется в двух экземплярах, один из которых передается победителю аукциона, а второй остается у организатора аукциона. В протоколе указываются:

- сведения о месте, дате и времени проведения аукциона;

- предмет аукциона, в том числе сведения о местоположении и площади земельного участка;

- сведения об участниках аукциона, о начальной цене предмета аукциона, последнем и предпоследнем предложениях о цене предмета аукциона;

- наименование и место нахождения (для юридического лица), фамилия, имя и (при наличии) отчество, место жительства (для гражданина) победителя аукциона и иного участника аукциона, который сделал предпоследнее предложение о цене предмета аукциона;

- сведения о последнем предложении о цене предмета аукциона (цена приобретаемого в собственность земельного участка).

Протокол о результатах аукциона размещается на официальном сайте торгов в течение одного рабочего дня со дня подписания данного протокола.

12. Порядок заключения договора купли-продажи земельного участка (Приложение 2).

В случаях, если аукцион признан несостоявшимся и только один заявитель признан участником аукциона, если по окончании срока подачи заявок на участие в аукционе подана только одна заявка на участие в аукционе и заявитель, подавший указанную заявку, соответствуют всем требованиям и указанным в извещении о проведении аукциона условиям аукциона, Управление имущественных и земельных отношений Администрации города Костромы в течение десяти дней со дня подписания протокола рассмотрения заявок на участие в аукционе направляет заявителю три экземпляра подписанного проекта договора купли-продажи земельного участка. При этом договор купли-продажи земельного участка заключается по начальной цене предмета аукциона.

В десятидневный срок со дня составления протокола о результатах аукциона Управление имущественных и земельных отношений Администрации города Костромы направляет победителю аукциона или единственному принявшему участие в аукционе его участнику три экземпляра подписанного проекта договора купли-продажи. При этом договор купли-продажи земельного участка заключается по цене, предложенной победителем аукциона, или в случае заключения указанного договора с единственным принявшим участие в аукционе его участником по начальной цене предмета аукциона. Не допускается заключение указанного договора ранее чем через десять дней со дня размещения информации о результатах аукциона на официальном сайте.

Если договор купли-продажи земельного участка в течение тридцати дней со дня направления победителю аукциона проекта указанного договора не был им подписан и представлен в Управление имущественных и земельных отношений Администрации города Костромы, Управление предлагает заключить указанный договор иному участнику аукциона, который сделал предпоследнее предложение о цене предмета аукциона, по цене, предложенной победителем аукциона.

13. Аукцион признается не состоявшимся в случаях, если:

- на основании результатов рассмотрения заявок на участие в аукционе принято решение об отказе в допуске к участию в аукционе всех заявителей или о допуске к участию в аукционе и признании участником аукциона только одного заявителя,
- по окончании срока подачи заявок на участие в аукционе подана только одна заявка на участие в аукционе или не подано ни одной заявки на участие в аукционе,
- в аукционе участвовал только один участник,
- при проведении аукциона не присутствовал ни один из участников аукциона,
- после трехкратного объявления предложения о начальной цене предмета аукциона не поступило ни одного предложения о цене предмета аукциона, которое предусматривало бы более высокую цену предмета аукциона.

14. Осмотр земельного участка осуществляется претендентами самостоятельно по месту нахождения участка.

15. Ознакомиться с техническими условиями подключения объекта к сетям инженерно-технического обеспечения, предусматривающих предельную свободную мощность существующих сетей, максимальную нагрузку и сроки подключения объекта капитального строительства к сетям инженерно-технического обеспечения, о сроке действия технических условий, о плате за подключение возможно по месту приема заявок в течение срока приема заявок, на официальном сайте Российской Федерации в информационно-телекоммуникационной сети «Интернет» для размещения информации о проведении торгов, определенном Правительством Российской Федерации (<http://torgi.gov.ru>), и на официальном сайте Администрации города Костромы (<http://www.gradkostroma.ru>).

Приложение 1

**В Управление имущественных и земельных отношений
Администрации города Костромы (организатору аукциона)**

ЗАЯВКА НА УЧАСТИЕ В АУКЦИОНЕ

по продаже земельного участка по адресу:

назначенном на _____, лот № _____
(дата аукциона)

1. _____

(полностью фамилия, имя, отчество физического лица, фирменное наименование (наименование)
юридического лица)

2. Паспорт _____ выдан _____
(серия, номер) (дата выдачи) (кем выдан)

_____ (код подразделения)

3. _____ (ИНН) _____ (ОГРН, ОГРНИП)

4. _____
_____ (адрес регистрации по месту жительства физического лица, место нахождения юридического лица – претендента)

5. Почтовый адрес: _____

6. Телефон _____,
адрес электронной почты _____

7. Ознакомившись с извещением о проведении аукциона по продаже земельных участков, расположенных на территории города Костромы, государственная собственность на которые не разграничена, размещённом на официальном сайте торгов в сети «Интернет» по адресу: www.torgi.gov.ru, включая проект договора купли-продажи земельного участка, техническими условиями подключения (технологического присоединения) такого объекта к сетям инженерно-технического обеспечения и об информации о плате за подключение (технологическое присоединение), выражаю намерение участвовать в аукционе по продаже земельного участка по адресу:

8. Обязуюсь соблюдать условия, указанные в извещении.

9. В случае признания победителем аукциона обязуюсь заключить договор купли-продажи земельного участка в установленный срок.

10. Банковские реквизиты для возврата задатка:

Банк _____

Расчётный счёт _____

Корреспондентский счёт _____

БИК _____

Лицевой счёт _____

Ф. И. О. (наименование) получателя _____

11. С целью организации и проведения аукциона по продаже земельного участка в соответствии с Федеральным законом от 27.07.2006 № 152-ФЗ «О персональных данных» настоящей заявкой даю Управлению имущественных и земельных отношений Администрации города Костромы согласие на осуществление всех действий с моими персональными данными, включая: обработку, распространение, использование, блокирование, уничтожение, обезличивание моих персональных данных, включающих: фамилию, имя, отчество, год, месяц, дату и место рождения, адрес регистрации по месту жительства, серию и номер документа, удостоверяющего личность, дату его выдачи, орган, его выдавший, индивидуальный номер налогоплательщика и дату его присвоения, основной государственный регистрационный номер индивидуального предпринимателя (в случае его присвоения) и дату его присвоения. Срок хранения моих персональных данных не ограничен. Настоящее согласие действует бессрочно.

Фирменное наименование (наименование) _____ (подпись) _____ (фамилия, имя, отчество, руководителя или
юридического лица – претендента) _____ уполномоченного лица, действующего по доверенности)
М. П.

Заявка принята организатором аукциона «__» _____ 20__ года в __ часов __ минут
регистрационный № _____

Уполномоченное организатором аукциона лицо,
принявшее заявку: _____ (подпись) _____ (фамилия, имя, отчество)

Приложение 2

**ДОГОВОР № _____
купи-продажи земельного участка**

город Кострома _____ года

Управление имущественных и земельных отношений Администрации города Костромы, в лице _____, действующего на основании _____, именуемый в дальнейшем «Продавец», с одной стороны, и _____, в лице _____, действующего на основании _____, именуемый в дальнейшем «Покупатель», с другой стороны, совместно именуемые «Стороны», на основании протокола о результатах аукциона по продаже земельного участка _____, руководствуясь Земельным кодексом Российской Федерации, заключили настоящий договор о нижеследующем.

1. Предмет договора

1.1. Продавец обязуется передать в собственность Покупателя земельный участок площадью _____ м² с кадастровым номером: _____, категория земель: земли населенных пунктов, разрешенное использование: _____, по адресу: _____, а Покупатель обязуется принять земельный участок и уплатить за него определенную настоящим договором цену.

1.2. План земельного участка указан в кадастровом паспорте _____, выданном филиалом ФГБУ «ФКП Росреестра» по Костромской области.

1.3. Земельный участок обременен _____.

2. Цена договора и порядок оплаты

2.1. Цена продажи земельного участка составляет _____ рублей.

2.2. Покупатель единовременно в течение 10 (десяти) рабочих дней после заключения настоящего договора перечисляет сумму, указанную в пункте 2.1 настоящего договора, безналичным денежным расчетом в Управление федерального казначейства по Костромской области (Управление имущественных и земельных отношений Администрации города Костромы), ИНН 4401006568, КПП 440101001, р/с 40101810700000010006 в Отделении Кострома г. Кострома, БИК 043469001, код бюджетной классификации 96611406012040000430, код ОКТМО 34701000, назначение платежа: за земельный участок по договору купли-продажи от _____ № ____.

2.3. Факт перечисления денежных средств, указанных в пункте 2.2 настоящего договора, подтверждается выпиской Управления федерального казначейства по Костромской области с лицевого счета Продавца о поступлении денежных средств в бюджет города Костромы и выпиской из лицевого счета Продавца соответственно.

2.4. Обязательство Покупателя по оплате земельного участка считается исполненным надлежащим образом в случае, если денежные средства, указанные в пункте 2.2 настоящего договора, поступили в размере, в срок и на реквизиты, указанные в пункте 2.2 настоящего договора.

3. Права и обязанности сторон

3.1. Продавец обязан передать земельный участок Покупателю не позднее чем через 5 (пять) дней после дня его полной оплаты. Передача земельного участка Продавцом и принятие его Покупателем оформляется подписываемым Сторонами актом приема-передачи. Обязательство Продавца по передаче земельного участка считается исполненным надлежащим образом с момента подписания Сторонами акта приема-передачи.

3.2. Покупатель обязан:

3.2.1. оплатить стоимость земельного участка в размере, сроки и в порядке, установленных настоящим договором;

3.2.2. содержать земельный участок в надлежащем санитарном и техническом состоянии в соответствии с действующим законодательством.

4. Ответственность сторон

4.1. Стороны несут ответственность за ненадлежащее выполнение условий настоящего договора в соответствии с законодательством Российской Федерации.

4.2. За нарушение срока перечисления денежных средств, указанных в пункте 2.2 настоящего договора, и/или неполное их перечисление, Покупатель уплачивает Продавцу неустойку в виде пени за каждый день просрочки в размере 1/150 ключевой ставки Центрального Банка Российской Федерации, действующей на дату выполнения денежного обязательства.

Пени уплачиваются по реквизитам, указанным в пункте 2.2 настоящего договора.

4.3. Уплата неустойки не освобождает Покупателя от исполнения обязательств по настоящему договору.

5. Возникновение права собственности и действие договора

5.1. Настоящий договор признается заключенным с момента его подписания Сторонами.

5.2. Отношения между Сторонами по настоящему договору прекращаются при исполнении ими всех его условий.

5.3. Право собственности на земельный участок возникает у Покупателя с момента государственной регистрации в Управлении Федеральной службы государственной регистрации, кадастра и картографии по Костромской области.

6. Расторжение договора

6.1. Настоящий договор может быть расторгнут по основаниям, установленным законодательством Российской Федерации.

6.2. В случае расторжения настоящего договора в связи с нарушением Покупателем его условий он уплачивает Продавцу штраф в размере 50 (пятидесяти) процентов от цены продажи земельного участка, указанной в пункте 2.1 настоящего договора.

6.3. Расторжение настоящего договора не освобождает Покупателя от выплаты неустойки, установленной в пункте 4.2 настоящего договора.

7. Заключительные положения

7.1. До заключения настоящего договора Покупатель ознакомился с состоянием земельного участка.

7.2. Сроки, указанные в настоящем договоре, исчисляются днями. Течение срока начинается на следующий день после наступления события, которым определено его начало.

7.3. Споры, возникающие при исполнении настоящего договора, разрешаются Сторонами в порядке, установленном законодательством Российской Федерации.

7.4. Отношения Сторон, не урегулированные настоящим договором, регулируются законодательством Российской Федерации.

7.5. Изменения и дополнения к настоящему договору считаются действительными, если совершены в письменной форме и подписаны Сторонами или их уполномоченными представителями.

7.6. Настоящий договор составлен в 3 (трех) экземплярах, имеющих одинаковую юридическую силу, предназначенных для Продавца, Покупателя и Управления Федеральной службы государственной регистрации, кадастра и картографии по Костромской области.

8. Юридические адреса и реквизиты сторон

Продавец: Управление имущественных и земельных отношений Администрации города Костромы, место нахождения и почтовый адрес: 156005, город Кострома, площадь Конституции, дом 2.

Покупатель:

9. Подписи Сторон

Продавец:

Покупатель:

Управление имущественных и земельных отношений
Администрации города Костромы

Глава города Костромы

ПОСТАНОВЛЕНИЕ

9 сентября 2020 года

№ 78

О назначении общественных обсуждений по проектам постановлений Администрации города Костромы о предоставлении разрешений на отклонение от предельных параметров разрешенного строительства на земельных участках, расположенных в городе Костроме по адресам: проезд Спортивный, 16, улица Заволжская, 159, улица Профсоюзная, 18а, улица Индустриальная, 17а

Рассмотрев обращение главы Администрации города Костромы от 9 сентября 2020 года № 24исх-4245/20 "О назначении общественных обсуждений", в целях соблюдения права человека на благоприятные условия жизнедеятельности, прав и законных интересов правообладателей земельных участков и объектов капитального строительства, в соответствии со статьями 5¹, 40 Градостроительного кодекса Российской Федерации, Федеральным законом от 6 октября 2003 года № 131-ФЗ "Об общих принципах организации местного самоуправления в Российской Федерации", Порядком организации и проведения публичных слушаний, общественных обсуждений по проектам муниципальных правовых актов города Костромы в сфере градостроительной деятельности, Правилами землепользования и застройки города Костромы, руководствуясь статьями 20, 37 и 56 Устава города Костромы,

ПОСТАНОВЛЯЮ:

1. Назначить общественные обсуждения по проектам постановлений Администрации города Костромы о предоставлении разрешений:

1) на отклонение от предельных параметров разрешенного строительства на земельном участке, расположенном в зоне малоэтажной, индивидуальной жилой застройки Ж-1, по адресу: Российская Федерация, Костромская область, городской округ город Кострома, город Кострома, проезд Спортивный, 16;

2) на отклонение от предельных параметров разрешенного строительства на земельном участке, расположенном в зоне малоэтажной, индивидуальной жилой застройки Ж-1, по адресу: Российская Федерация, Костромская область, городской округ город Кострома, город Кострома, улица Заволжская, 159;

3) на отклонение от предельных параметров разрешенного строительства на земельном участке, расположенном в зоне многоэтажной жилой застройки Ж-4, по адресу: Российская Федерация, Костромская область, городской округ город Кострома, город Кострома, улица Профсоюзная, 18а;

4) на отклонение от предельных параметров разрешенного строительства на земельном участке, расположенном в зоне среднеэтажной жилой застройки Ж-3, по адресу: Российская Федерация, Костромская область, городской округ город Кострома, город Кострома, улица Индустриальная, 17а.

2. Определить организатором общественных обсуждений по проектам постановлений Администрации города Костромы, указанным в пункте 1 настоящего постановления, - Комиссию по подготовке проекта Правил землепользования и застройки города Костромы.

3. Провести сбор предложений и замечаний по проектам постановлений Администрации города Костромы, указанным в пункте 1 настоящего постановления, в срок до 28 сентября 2020 года.

4. Утвердить прилагаемое оповещение о начале общественных обсуждений (приложение 1).

5. Опубликовать настоящее постановление 11 сентября 2020 года в порядке, установленном для официального опубликования муниципальных правовых актов города Костромы, иной официальной информации, и разместить на официальном сайте Думы города Костромы в информационно-телекоммуникационной сети "Интернет".

6. С 21 сентября 2020 года разместить на официальном сайте Администрации города Костромы в информационно-телекоммуникационной сети "Интернет" прилагаемые:

1) проект постановления Администрации города Костромы "О предоставлении разрешения на отклонение от предельных параметров разрешенного строительства на земельном участке, расположенном по адресу: Российская Федерация, Костромская область, городской округ город Кострома, город Кострома, проезд Спортивный, 16" (приложение 2);

2) проект постановления Администрации города Костромы "О предоставлении разрешения на отклонение от предельных параметров разрешенного строительства на земельном участке, расположенном по адресу: Российская Федерация, Костромская область, городской округ город Кострома, город Кострома, улица Заволжская, 159" (приложение 3);

3) проект постановления Администрации города Костромы "О предоставлении разрешения на отклонение от предельных параметров разрешенного строительства на земельном участке, расположенном по адресу: Российская Федерация, Костромская область, городской округ город Кострома, город Кострома, улица Профсоюзная, 18а" (приложение 4);

4) проект постановления Администрации города Костромы "О предоставлении разрешения на отклонение от предельных параметров разрешенного строительства на земельном участке, расположенном по адресу: Российская Федерация, Костромская область, городской округ город Кострома, город Кострома, улица Индустриальная, 17а" (приложение 5).

7. Не позднее 21 сентября 2020 года разместить и до 28 сентября 2020 года распространять оповещение о начале общественных обсуждений на информационных стендах, находящихся в муниципальной собственности.

8. Настоящее постановление вступает в силу со дня его подписания и подлежит официальному опубликованию.

Глава города Костромы Ю.В. ЖУРИН.

Приложение 1 к постановлению Главы города Костромы от 9 сентября 2020 года № 78

ОПОВЕЩЕНИЕ О НАЧАЛЕ ОБЩЕСТВЕННЫХ ОБСУЖДЕНИЙ

Глава города Костромы информирует о назначении общественных обсуждений по проектам постановлений Администрации города Костромы о предоставлении разрешений на отклонение от предельных параметров разрешенного строительства на земельных участках, расположенных в городе Костроме по адресам: проезд Спортивный, 16, улица Заволжская, 159, улица Профсоюзная, 18а, улица Индустриальная, 17а.

Проекты постановлений Администрации города Костромы о предоставлении разрешений на отклонение от предельных параметров разрешенного строительства на земельных участках, расположенных в городе Костроме по адресам: проезд Спортивный, 16, улица Заволжская, 159, улица Профсоюзная, 18а, улица Индустриальная, 17а, являются приложениями к постановлению Главы города Костромы от 9 сентября 2020 года № 78.

Организатор общественных обсуждений, - Комиссия по подготовке проекта Правил землепользования и застройки города Костромы (адрес: Российская Федерация, Костромская область, городской округ город Кострома, город Кострома, площадь Конституции, дом 2, телефон (4942) 42 70 72).

Предложения и замечания по проектам постановлений Администрации города Костромы направляются организатору общественных обсуждений в срок до 28 сентября 2020 года.

Экспозиция проектов проводится на официальном сайте Администрации города Костромы в информационно-телекоммуникационной сети "Интернет" по адресу: www.gradkostroma.ru в разделе: Жителям/Градостроительство/Публичные слушания/Условно разрешенный вид использования земельных участков, Разрешения на отклонение от предельных параметров с 21 сентября 2020 года по 28 сентября 2020 года. Консультирование проводится по телефону (4942) 42 66 81, (4942) 42 70 72.

Проекты, подлежащие рассмотрению на общественных обсуждениях, и информационные материалы к ним (при наличии) будут размещены на официальном сайте Администрации города Костромы в информационно-телекоммуникационной сети "Интернет" по адресу: www.gradkostroma.ru в разделе: Жителям/Градостроительство/Публичные слушания/Условно разрешенный вид использования земельных участков, Разрешения на отклонение от предельных параметров с 21 сентября 2020 года по 28 сентября 2020 года.

Участники общественных обсуждений в целях идентификации представляют сведения о себе (фамилию, имя, отчество (при наличии), дату рождения, адрес места жительства (регистрации) - для физических лиц; наименование, основной государственный регистрационный номер, место нахождения и адрес - для юридических лиц) с приложением документов, подтверждающих такие сведения. Участники общественных обсуждений, являющиеся правообладателями соответствующих земельных участков и (или) расположенных на них объектов капитального строительства и (или) помещений, являющихся частью указанных объектов капитального строительства, также представляют сведения соответственно о таких земельных участках, объектах капитального строительства, помещениях, являющихся частью указанных объектов капитального строительства, из Единого государственного реестра недвижимости и иные документы, устанавливающие или удостоверяющие их права на такие земельные участки, объекты капитального строительства, помещения, являющиеся частью указанных объектов капитального строительства.

Не требуется представление указанных документов, подтверждающих сведения об участниках общественных обсуждений (фамилию, имя, отчество (при наличии), дату рождения, адрес места жительства (регистрации) - для физических лиц; наименование, основной государственный регистрационный номер, место нахождения и адрес - для юридических лиц), если данными лицами вносятся предложения и замечания, касающиеся проекта, подлежащего рассмотрению на общественных обсуждениях, посредством официального сайта Администрации города Костромы (при условии, что эти сведения содержатся на указанном сайте).

В случае направления предложений и замечаний участником общественных обсуждений представляется согласие на обработку его персональных данных с учетом требований, установленных Федеральным законом от 27 июля 2006 года № 152-ФЗ "О персональных данных".

В случае внесения предложений и замечаний в письменной форме документы предоставляются участниками общественных обсуждений в виде заверенных копий.

Участники общественных обсуждений, представившие указанные сведения о себе, имеют право вносить предложения и замечания, касающиеся рассматриваемого проекта:

1) посредством официального сайта Администрации города Костромы;

2) в письменной форме в адрес организатора общественных обсуждений с 21 сентября 2020 года по 28 сентября 2020 года;

3) посредством записи в книге (журнале) учета посетителей экспозиции проекта, подлежащего рассмотрению на общественных обсуждениях, на официальном сайте Администрации города Костромы.

Приложение 2 к постановлению Главы города Костромы от 9 сентября 2020 года № 78

Администрация города Костромы

ПРОЕКТ

ПОСТАНОВЛЕНИЕ

№ _____

О предоставлении разрешения на отклонение от предельных параметров разрешенного строительства на земельном участке, расположенном по адресу: Российская Федерация, Костромская область, городской округ город Кострома, город Кострома, проезд Спортивный, 16

На основании заявления Румянцева И. А., в интересах которого действует Румянцева И. А., в соответствии со статьей 40 Градостроительного кодекса Российской Федерации, протоколом общественных обсуждений по вопросу предоставления разрешения на отклонение от предельных параметров разрешенного строительства на земельном участке, расположенном по адресу: Российская Федерация, Костромская область, городской округ город Кострома, город Кострома, проезд Спортивный, 16, с учетом заключения о результатах общественных обсуждений, рекомендаций Комиссии по подготовке проекта Правил землепользования и застройки города Костромы, руководствуясь статьями 42, 44, частью 1 статьи 57 Устава города Костромы,

ПОСТАНОВЛЯЮ:

1. Предоставить разрешение на отклонение от предельных параметров разрешенного строительства на земельном участке с кадастровым номером 44:27:040734:13, площадью 604,3 кв. м., расположенном по адресу: Российская Федерация, Костромская область, городской округ город Кострома, город Кострома, проезд Спортивный, 16, установив минимальные отступы от северо-восточной границы земельного участка 2,8 м от точки А до точки Б, 1,8 м от точки Б до точки В, 1,2 м от точки В до точки Г, от юго-восточной границы земельного участка 2,0 м от точки Д до точки Е, установив максимальный процент застройки земельного участка – 32,5 %, в целях реконструкции индивидуального жилого дома, согласно приложению к настоящему постановлению.

2. Настоящее постановление вступает в силу со дня его подписания, подлежит официальному опубликованию в бюллетене «Официальный вестник города Костромы» и размещению на официальном сайте Администрации города Костромы в информационно – телекоммуникационной сети «Интернет».

Глава Администрации города Костромы А.В. СМIRНОВ.

Приложение к постановлению Администрации города Костромы от _____ года № _____

Технико-экономические показатели по плану

Пок.	Наименование	Ед. изм.	Величина показателя
1	Площадь участка с кадастровым номером 44:27:040734:13	кв.м.	604,0
2	Площадь застройки	кв.м.	196,2
3	Процент застройки	%	32,5
4	Этажность	шт.	2

1. В соответствии с п.1 статьи 40 ГК РФ Запрещается разрешение на отклонение от предельно допустимого параметра в части соблюдения нормативного отступа от границ участка: по северо-западной границе от т. А до т. Б - отклонение составляет 2,8 м; по северо-восточной границе от т. Б до т. В - отклонение составляет 1,8 м; по юго-восточной границе от т. В до т. Г - отклонение составляет 1,2 м; по юго-западной границе от т. Д до т. Е - отклонение составляет 2,0 м.

2. В соответствии с п.1 статьи 40 ГК РФ Запрещается разрешение на отклонение от предельно допустимого параметра в части соблюдения нормативного процента застройки земельного участка: установить максимальный процент застройки 32,5 %.

Обоснование:
Отклонение в части уменьшения нормативного отступа от грани. участка и увеличение регламентированного максимального процента застройки запрашивается для реконструкции индивидуального жилого дома, построенного в 1959 году.
Местоположение существующего индивидуального жилого дома относительно грани. участка не соответствует градостроительным регламентам вступившим в силу уже после строительства и введения в эксплуатацию индивидуальных регулятивных документов.
Реконструкция дома связана с конструктивной и технологической необходимостью укрепления и частичной замены конструкций фундамента.

Техническое решение, принятое в рабочих чертежах, соответствует требованиям экологических, санитарно-гигиенических, противопожарных и других норм, действующих на территории Российской Федерации, и обеспечивает безопасность для жизни и здоровья людей, а также такую область при соблюдении предусмотренных проектом мероприятий.

ПЛАНИМЕТРИЧЕСКИЙ ПРОЕКТ
Врубанов М.А.

Условные обозначения:

- Граница земельного участка с кадастровым номером 44:27:040734:13
- Граница разрешенной к застройке территории
- Проектные пристройки
- Граница существующего индивидуального жилого дома, год постройки 1959

СНТУ

Реконструкция индивидуального жилого дома на земельном участке по адресу: Костромская обл., город Кострома, проезд Спортивный, 16

Имя	Подпись	Дата	Страна	Лист	Листов
Рубанов М.А.	[Подпись]	07.20			
Рубанов М.А.	[Подпись]	07.20			
ГАП	[Подпись]	07.20			
ИП	[Подпись]	07.20			
И.контр.	[Подпись]	07.20			

Служба инженерной организации земельного участка М 1500

Приложение 3 к постановлению Главы города Костромы от 9 сентября 2020 года № 78

Администрация города Костромы ПРОЕКТ
ПОСТАНОВЛЕНИЕ

№ _____

О предоставлении разрешения на отклонение от предельных параметров разрешенного строительства на земельном участке, расположенном по адресу: Российская Федерация, Костромская область, городской округ город Кострома, город Кострома, улица Заволжская, 159

На основании заявления Поленова О. Г., в соответствии со статьей 40 Градостроительного кодекса Российской Федерации, протоколом общественных обсуждений по вопросу предоставления разрешения на отклонение от предельных параметров разрешенного строительства на земельном участке, расположенном по адресу: Российская Федерация, Костромская область, городской округ город Кострома, город Кострома, улица Заволжская, 159, с учетом заключения о результатах общественных обсуждений, рекомендаций Комиссии по подготовке проекта Правил землепользования и застройки города Костромы, руководствуясь статьями 42, 44, частью 1 статьи 57 Устава города Костромы,

ПОСТАНОВЛЯЮ:

1. Предоставить разрешение на отклонение от предельных параметров разрешенного строительства на земельном участке с кадастровым номером 44:27:080212:10, площадью 599 кв. м., расположенном по адресу: Российская Федерация, Костромская область, городской округ город Кострома, город Кострома, улица Заволжская, 159, исключив минимальный отступ от северо-западной границы земельного участка от точки 1 до точки 2, установив минимальный отступ от северо-западной границы земельного участка 1,2 м от точки 2 до точки 3, в целях реконструкции индивидуального жилого дома, согласно приложению к настоящему постановлению.

2. Настоящее постановление вступает в силу со дня его подписания, подлежит официальному опубликованию в бюллетене «Официальный вестник города Костромы» и размещению на официальном сайте Администрации города Костромы в информационно – телекоммуникационной сети «Интернет».

Глава Администрации города Костромы А.В. СМIRНОВ.

Приложение к постановлению Администрации города Костромы от _____ года № _____

Условные обозначения и обозначения		Технико-экономические показатели	
Условные шрифты и обозначения	Наименование	Ед. изм.	Величина показателя
Граница земельного участка с кадастровым номером 44:27:080212:10	Граница разрешенной к застройке территории	Площадь участка с кадастровым номером 44:27:080212:10	кв.м.
Линия отступов	Проектные пристройки	Площадь застройки	кв.м.
Линия отступов	Проектные пристройки	Процент застройки по градостроительным регламентам	%
Граница существующего индивидуального жилого дома	Проектные пристройки	Процент застройки по проекту	%
Реконструкция индивидуального жилого дома	Проектные пристройки	Количество этажей	шт.
Реконструкция индивидуального жилого дома	Проектные пристройки	Количество этажей	шт.

1. Установить минимальный отступ от северо-западной границы от т. 1 до т. 2 по п. 2 от т. 2 до т. 3 - 1,2 м.

Планировочное решение разработано в соответствии с требованиями, экологическими, противопожарными и специальными нормами и требованиями.

Генеральный инженер [Подпись]

2020/09/11

Реконструкция индивидуального жилого дома по адресу: Костромская область, г. Кострома, ул. Заволжская, дом 159

Имя	Подпись	Дата	Страна	Лист	Листов
Рубанов М.А.	[Подпись]	07.20			
Рубанов М.А.	[Подпись]	07.20			
ГАП	[Подпись]	07.20			
ИП	[Подпись]	07.20			
И.контр.	[Подпись]	07.20			

Служба инженерной организации земельного участка М 1500

Приложение 4 к постановлению Главы города Костромы от 9 сентября 2020 года № 78

Администрация города Костромы ПРОЕКТ
ПОСТАНОВЛЕНИЕ

№ _____

О предоставлении разрешения на отклонение от предельных параметров разрешенного строительства на земельном участке, расположенном по адресу: Российская Федерация, Костромская область, городской округ город Кострома, город Кострома, улица Профсоюзная, 18а

На основании заявления Смирнова В. А., в соответствии со статьей 40 Градостроительного кодекса Российской Федерации, протоколом общественных обсуждений по вопросу предоставления разрешения на отклонение от предельных параметров разрешенного строительства на земельном участке, расположенном по адресу: Российская Федерация, Костромская область, городской округ город Кострома, город Кострома, улица Профсоюзная, 18а, с учетом заключения о результатах общественных обсуждений, рекомендаций Комиссии по подготовке проекта Правил землепользования и застройки города Костромы, руководствуясь статьями 42, 44, частью 1 статьи 57 Устава города Костромы,

ПОСТАНОВЛЯЮ:

1. Предоставить разрешение на отклонение от предельных параметров разрешенного строительства на земельном участке с кадастровым номером 44:27:070707:860, площадью 312 кв. м., расположенном по адресу: Российская Федерация, Костромская область, городской округ город Кострома, город Кострома, улица Профсоюзная, 18а, исключив минимальные отступы от северо-западной границы земельного участка от точки А до точки Б, от точки В до точки Г, от юго-западной границы земельного участка от точки Б до точки В, от северо-восточной границы земельного участка от точки Д до точки Е, в целях строительства объекта делового управления, согласно приложению к настоящему постановлению.

2. Настоящее постановление вступает в силу со дня его подписания, подлежит официальному опубликованию в бюллетене «Официальный вестник города Костромы» и размещению на официальном сайте Администрации города Костромы в информационно – телекоммуникационной сети «Интернет».

Глава Администрации города Костромы А.В. СМИРНОВ.

Приложение к постановлению Администрации города Костромы от _____ года № _____

Наименование и обозначение	Статус	Количество	Площадь, м²	
			Застройки	Общая
1. Многоквартирный жилой дом	10	1	312	312
2. Многоквартирный жилой дом	10	1	151,2	151,2
3. Административно-офисное здание	2	1	151,2	48,5

Условные обозначения

- Граница земельного участка согласно Градостроительного плана земельного участка № 0000000000885
- Граница допустимого размещения здания согласно Градостроительного плана земельного участка
- Существующие здания
- Проектируемая часть (асфальт)
- Озеленение
- Расширяемые здания
- Тротуар
- Парковка для временной стоянки автомобилей в т.ч. для инвалидов
- Парковочное место для МГН (3,6 x 6,0 м)

Планируемые отклонения

Наименование	Показатель по ПЗЗ	Показатель по ПП (с отклонениями)
1. Отступ от границ ЗУ	3,0	- Исключить минимальный отступ от северо-западной стороны границы ЗУ до т.А - т.Б; до т.В - т.Г; - Исключить минимальный отступ от юго-западной стороны границы ЗУ от т.Б до т.В; - Исключить минимальный отступ от северо-восточной стороны границы ЗУ от т.Д до т.Е.
2. Процент застройки	40 %	50 % (по ПЗЗУ)

Проектная документация разработана в соответствии с градостроительным планом земельного участка, заданным на проектирование, градостроительным регламентом, документами об использовании земельного участка для строительства в случае если на земельном участке не распространяется действие градостроительного регламента или в отношении его не устанавливается градостроительный регламент, техническими регламентами. В том числе устанавливаемыми требованиями по обеспечению безопасности эксплуатации зданий, сооружений, оборудования, прилегающих к ним территорий, и соблюдением технических условий.

ГИП Смирнов А.В.

Приложение 5 к постановлению Главы города Костромы от 9 сентября 2020 года № 78

Администрация города Костромы ПРОЕКТ
ПОСТАНОВЛЕНИЕ
№ _____

О предоставлении разрешения на отклонение от предельных параметров разрешенного строительства на земельном участке, расположенном по адресу: Российская Федерация, Костромская область, городской округ город Кострома, город Кострома, улица Индустриальная, 17а

На основании заявления Макарова М. В., в соответствии со статьей 40 Градостроительного кодекса Российской Федерации, протоколом общественных обсуждений по вопросу предоставления разрешения на отклонение от предельных параметров разрешенного строительства на земельном участке, расположенном по адресу: Российская Федерация, Костромская область, городской округ город Кострома, город Кострома, улица Индустриальная, 17а, с учетом заключения о результатах общественных обсуждений, рекомендаций Комиссии по подготовке проекта Правил землепользования и застройки города Костромы, руководствуясь статьями 42, 44, частью 1 статьи 57 Устава города Костромы,

ПОСТАНОВЛЯЮ:

Учредитель: Администрация города Костромы
Издатель: Муниципальное казенное учреждение города Костромы «Муниципальный архив города Костромы» (МКУ МАК)
Адрес редакции и издателя:
156022, г. Кострома, ул. Голубкова, д. 6. Тел./факс (4942) 53-28-53.
Тел.(4942) 53-29-81. E-mail: archiv@gradkostroma.ru

Главный редактор Елена Витальевна Бабенко

ОФИЦИАЛЬНЫЙ ВЕСТНИК
города Костромы
Распространяется бесплатно



Газета отпечатана в типографии ГП «Областная типография им. Горького», г. Кострома, ул. Петра Щербины, 2. Заказ _____ Тираж 120 экз. Подписание по графику в 18.00 Подписано в печать 10.09.2020 в 18.00

Глава Администрации города Костромы А.В. СМИРНОВ.

Приложение к постановлению Администрации города Костромы от _____ года № _____

Наименование	Ед. изм.	Количество	Наименование	Ед. изм.	Количество
Здание магазина (проектируемое)	шт.	1	Максимальный процент застройки	%	38,66
Здание жилого десятиэтажного панельного (существующее)	шт.	40	Площадь в границах разрешенного строительства	м²	92,00
Здание кирпичное нежилое одноэтажное (существующее)	шт.	70,00	Максимальный отступ от границ земельного участка	м	3
Здание нежилое одноэтажное (существующее, демонтируемое)	шт.	4	Предельные кот-во этажей	шт.	2

ТЕХНИКО-ЭКОНОМИЧЕСКИЕ ПОКАЗАТЕЛИ

Проектируемый объект: Здание бытового обслуживания
Предельные параметры разрешенного строительства при запрашиваемых отклонениях для размещения объекта

УСЛОВНЫЕ ОБОЗНАЧЕНИЯ

- Проектируемое здание (площадь застройки - 92,0 м.кв.)
- Граница участка (площадь участка - 232 м.кв.)
- Стяжка на два автомобильных
- Здание существующее демонтируемое
- Здание существующее без стяжки
- Демонтаж

Проектная документация разработана в соответствии с градостроительным планом земельного участка, заданным на проектирование, градостроительным регламентом, документами об использовании земельного участка для строительства, техническими регламентами, в том числе устанавливаемыми требованиями по обеспечению безопасности эксплуатации зданий, сооружений, оборудования, прилегающих к ним территорий, и соблюдением технических условий.

ГИП Баранов

ОФИЦИАЛЬНЫЙ САЙТ АДМИНИСТРАЦИИ ГОРОДА КОСТРОМЫ
www.gradkostroma.ru

Информация

В связи с допущенной технической ошибкой строку 83 Списка избирательных участков, образованных на территории города Костромы, опубликованного в бюллетене «Официальный вестник города Костромы» от 31.07.2020 № 33, страница 34, читать в следующей редакции:

83	266	город Кострома, улица Сулова, дом 6 Муниципальное бюджетное общеобразовательное учреждение города Костромы «Гимназия № 33» 33-48-71 53-78-03	улица Малышковская	55, 55а, 55б, 55в
----	-----	---	--------------------	-------------------

».