

ОФИЦИАЛЬНЫЙ ВЕСТНИК

города Костромы

16+

Бюллетень № 28 (532)

23 июня 2020 года

Содержание номера:

Постановление Администрации города Костромы от 22 июня 2020 года № 1080

«О внесении изменений в состав городской межведомственной комиссии по упорядочиванию нестационарных торговых объектов на территории города Костромы» стр. 1

Информация Управления жилищно-коммунального хозяйства Администрации города Костромы стр. 1

Объявление Администрации города Костромы владельцам (собственникам) транспортных средств: Газель белого цвета без государственных регистрационных знаков, размещенного в районе дома 105 по улице Водяной, ВА3 2108 зеленого цвета без государственных регистрационных знаков, размещенного в районе дома 25 по улице 2-я Волжская города Костромы стр. 1

Извещения о проведении собраний о согласовании местоположения границ земельных участков стр. 2–3

Постановление Администрации города Костромы от 19 июня 2020 года № 1072

«О проведении аукциона на право заключения договора аренды земельного участка, государственная собственность на который не разграничена, имеющему местоположение: Российская Федерация, Костромская область, город Кострома, улица Индустриальная, в районе ГК № 131» стр. 3

Постановление Главы города Костромы от 22 июня 2020 года № 41

«О назначении общественных обсуждений по проекту, предусматривающему внесение изменений в Правила землепользования и застройки города Костромы» стр. 3–5

Постановление Главы города Костромы от 22 июня 2020 года № 42

«О назначении общественных обсуждений по проекту, предусматривающему внесение изменений в Правила землепользования и застройки города Костромы» стр. 5–8

Постановление Главы города Костромы от 22 июня 2020 года № 43

«О назначении общественных обсуждений по проекту, предусматривающему внесение изменений в Правила землепользования и застройки города Костромы» стр. 8–9

Постановление Главы города Костромы от 22 июня 2020 года № 44

«О назначении общественных обсуждений по проектам постановлений Администрации города Костромы о предоставлении разрешений на отклонение от предельных параметров разрешенного строительства на земельных участках, расположенных в городе Костроме по адресам: улица Флотская, 3, улица Космонавтов, 65, улица Аркадия Жолниренко, 45, и на условно разрешенный вид использования земельного участка, расположенного в городе Костроме по адресу: улица Космонавтов, 65» стр. 9–11

Постановление Главы города Костромы от 22 июня 2020 года № 45

«О назначении общественных обсуждений по проекту постановления Администрации города Костромы о предоставлении разрешения на отклонение от предельных параметров разрешенного строительства на земельном участке, расположенном в городе Костроме по адресу: улица Боевая, 9» стр. 11–12

Постановление Главы города Костромы от 22 июня 2020 года № 46

«О назначении общественных обсуждений по проектам

постановлений Главы города Костромы о предоставлении разрешений на условно разрешенный вид использования земельных участков, имеющих местоположение в городе Костроме: улица Профсоюзная, с кадастровым номером 44:27:070401:207, улица Профсоюзная, с кадастровым номером 44:27:070401:209» стр. 12–13

Постановление Администрации города Костромы от 22 июня 2020 года № 1081

«О приостановлении действия пункта 2 постановления Администрации города Костромы от 30 апреля 2020 года № 693 «Об организации и обеспечении безопасности населения в местах массового отдыха на водных объектах общего пользования в городе Костроме в 2020 году» стр. 13

Постановление Администрации города Костромы от 22 июня 2020 года № 1082

«О проведении ярмарки и конкурсов на право заключения договоров на организацию ярмарки на территории города Костромы» стр. 13

Постановление Администрации города Костромы от 22 июня 2020 года № 1083

«О признании утратившим силу пункта 1.3 постановления Администрации города Костромы от 16 января 2020 года № 59 «О проведении ярмарок и конкурсов на право заключения договоров на организацию ярмарок на территории города Костромы» стр. 13

Постановление Администрации города Костромы от 22 июня 2020 года № 1084

«О сносе незаконно размещенного объекта некапитального характера на территории города Костромы» стр. 13–14

Решение Думы города Костромы от 23 июня 2020 года № 77

«О назначении выборов депутатов Думы города Костромы седьмого созыва» стр. 14

Решение Думы города Костромы от 23 июня 2020 года № 99

«О внесении изменений в решение Думы города Костромы от 10 июня 2020 года № 73 "О назначении опроса граждан на территории города Костромы" стр. 14–15

Постановление Главы города Костромы от 22 июня 2020 года № 47

«О назначении общественных обсуждений по проекту межевания территории, ограниченной улицами Слобода, Задорина, Козуева, Терешковой, Борьбы, Федосеева» стр. 15

Информационное сообщение об опубликовании (размещении) полного текста муниципального правового акта в сетевом издании "Официальный вестник города Костромы" стр. 15

Проект постановления Администрации города Костромы

«Об утверждении документации по планировке территории, ограниченной улицами Красная Слобода, Задорина, Козуева, Терешковой, Борьбы, Федосеева» стр. 15

Постановление Главы города Костромы от 22 июня 2020 года № 48

«О назначении общественных обсуждений по проекту межевания территории, ограниченной улицей Солоница, проспектом Речным, границей территориальной зоны Ж-2, береговой полосой реки Солонка» стр. 15–16

Информационное сообщение об опубликовании (размещении) полного текста муниципального правового акта в сетевом издании "Официальный вестник города Костромы" стр. 16

Проект постановления Администрации города Костромы

«Об утверждении документации по планировке территории, ограниченной улицей Солоница, проспектом Речным, границей территориальной зоны Ж-2, береговой полосой реки Солонка» стр. 16

Администрация города Костромы

ПОСТАНОВЛЕНИЕ

22 июня 2020 года

№ 1080

О внесении изменений в состав городской межведомственной комиссии по упорядочиванию нестационарных торговых объектов на территории города Костромы

В целях совершенствования работы городской межведомственной комиссии по упорядочиванию нестационарных торговых объектов на территории города Костромы, руководствуясь статьями 42, 44, частью 1 статьи 57 Устава города Костромы,

ПОСТАНОВЛЯЮ:

1. Внести в состав городской межведомственной комиссии по упорядочиванию нестационарных торговых объектов на территории города Костромы (далее – состав Комиссии), утвержденный постановлением Администрации города Костромы от 18 мая 2017 года № 1494 «Об утверждении положения и состава городской межведомственной комиссии по упорядочиванию нестационарных торговых объектов на территории города Костромы» (с изменениями, внесенными постановлениями Администрации города Костромы от 20 июня 2017 года № 1783, от 30 мая 2018 года № 1102, от 10 апреля 2019 года № 530, от 25 июня 2019 года № 1081, от 23 сентября 2019 года № 1766, от 12 ноября 2019 года № 2174), следующие изменения:

1.1. включить в состав Комиссии Смирнову Юлию Александровну, директора муниципального казенного учреждения города Костромы «Чистый город»;

1.2. указать новую должность Яновой Елены Сергеевны – исполняющий обязанности начальника Управления архитектуры и градостроительства Администрации города Костромы – главного архитектора города Костромы.

2. Настоящее постановление вступает в силу со дня его подписания и подлежит официальному опубликованию.

Исполняющий обязанности главы Администрации города Костромы
О.В. БОЛОХОВЕЦ.

Информация

Проект актуализированной на 2020 год Схемы теплоснабжения города Костромы до 2028 года размещен в информационно-телекоммуникационной сети «Интернет» на официальном сайте Администрации города Костромы
<http://www.gradkostroma.ru/society/housing/infrastructure/teplosnab/index.aspx>

Объявление

Владельцам транспортных средств: Газель белого цвета без государственных регистрационных знаков, размещенного в районе дома 105 по улице Водяной, ВА3 2108 зеленого цвета без государственных регистрационных знаков, размещенного в районе дома 25 по улице 2-я Волжская города Костромы, Администрация города Костромы, руководствуясь Правилами выявления, перемещения, хранения и утилизации брошенных (бесхозных) транспортных средств, частей разукрупленных транспортных средств на территории города Костромы, утвержденными решением Думы города Костромы от 25 сентября 2014 года № 172, предлагает самостоятельно произвести добровольное перемещение вышеуказанного транспортного средства, за счет собственных средств в место, предназначенное для ремонта, хранения или стоянки транспортных средств, в течение 10 календарных дней с момента опубликования настоящего объявления.

Всю необходимую информацию Вы можете получить по адресу: город Кострома, улица Депутатская, дом 47, кабинет 13, телефон для справок: 31 32 85.

В случае невыполнения настоящего предупреждения в указанный срок, будут приняты меры по перемещению Вашего транспортного средства с находящимся в нем имуществом на специальную площадку, предназначенную для временного хранения автотранспорта.

Затраты по вывозу и хранению будут возмещены за Ваш счет.

г. Кострома, ул. Южная, дом 11, кв.53, тел. 33-60-07

Собрание по поводу согласования местоположения границы земельного участка состоится по адресу: Костромская область, г. Кострома, проезд Силикатный 1-й, дом 11 «24» июля 2020 г. в «08» часов «00» минут.

С проектом межевого плана земельного участка можно ознакомиться по адресу: Костромская обл., г. Кострома, ул. Маршала Новикова, д.4в. Требования о проведении согласования местоположения границ земельных участков на местности принимаются с «23» июня 2020 г. по «23» июля 2020г. по адресу: Костромская обл., г. Кострома, ул. Маршала Новикова, д.4в.

Обоснованные возражения о местоположении границ земельных участков после ознакомления с проектом межевого плана принимаются с «23» июня 2020г. по «23» июля 2020 г. по адресу: Костромская обл., г. Кострома, ул. Маршала Новикова, д.4в.

Смежные земельные участки, с правообладателями которых требуется согласовать местоположение границ земельных участков:

Земельный участок с кадастровым номером 44:27:080512:7, расположенный: Костромская область, г. Кострома, проезд Силикатный 1-й, д.13

Земельный участок с кадастровым номером 44:27:080512:27, расположенный:

Костромская область, г. Кострома, проезд Силикатный 1-й, д.9

При проведении согласования местоположения границ при себе необходимо иметь документ, удостоверяющий личность, а также документы о правах на земельный участок (часть 12 статьи 39, часть 2 статьи 40 Федерального закона от 24 июля 2007 года N 221-ФЗ "О кадастровой деятельности").

ИЗВЕЩЕНИЕ О ПРОВЕДЕНИИ СОБРАНИЯ О СОГЛАСОВАНИИ МЕСТОПОЛОЖЕНИЯ ГРАНИЦЫ ЗЕМЕЛЬНОГО УЧАСТКА

Кадастровым инженером Ивановой Татьяной Леонидовной, № регистрации в государственном реестре лиц, осуществляющих кадастровую деятельность 3048, тел 496-111, E-mail: kadastr44@mail.ru, почтовый адрес 156013, г. Кострома, ул. М. Новикова, д.4в

выполняются кадастровые работы в отношении земельного участка с кадастровым номером 44:27:090206:174, расположенного: Костромская область, г. Кострома, п. Козелино, садоводческое товарищество "Юбилейное" участок № 174

Заказчиком кадастровых работ является Мольков А.Е. почтовый адрес: г. Кострома, ул. Индустриальная, дом 24, кв.24, тел. 8-920-390-71-41

Собрание по поводу согласования местоположения границы земельного участка состоится по адресу: Костромская область, г. Кострома, п. Козелино, садоводческое товарищество "Юбилейное" участок № 174 «24» июля 2020 г. в «11» часов «00» минут.

С проектом межевого плана земельного участка можно ознакомиться по адресу: Костромская обл., г. Кострома, ул. Маршала Новикова, д.4в. Требования о проведении согласования местоположения границ земельных участков на местности принимаются с «23» июня 2020 г. по «23» июля 2020г. по адресу: Костромская обл., г. Кострома, ул. Маршала Новикова, д.4в.

Обоснованные возражения о местоположении границ земельных участков после ознакомления с проектом межевого плана принимаются с «23» июня 2020г. по «23» июля 2020 г. по адресу: Костромская обл., г. Кострома, ул. Маршала Новикова, д.4в.

Смежные земельные участки, с правообладателями которых требуется согласовать местоположение границ земельных участков:

Земельный участок с кадастровым номером 44:27:090206:141, расположенный:

Костромская область, р-н Костромской, г. Кострома, п. Козелино, садоводческое товарищество «Юбилейное», уч.141.

При проведении согласования местоположения границ при себе необходимо иметь документ, удостоверяющий личность, а также документы о правах на земельный участок (часть 12 статьи 39, часть 2 статьи 40 Федерального закона от 24 июля 2007 года N 221-ФЗ "О кадастровой деятельности").

ИЗВЕЩЕНИЕ О ПРОВЕДЕНИИ СОБРАНИЯ О СОГЛАСОВАНИИ МЕСТОПОЛОЖЕНИЯ ГРАНИЦЫ ЗЕМЕЛЬНОГО УЧАСТКА

Кадастровым инженером Уразалиевой Екатериной Петровной почтовый адрес: Костромская область, с. Минское, улица Куколевского, дом 7, кв. 84, e-mail: [katya.urazalieva@mail.ru](mailto:katy.a.urazalieva@mail.ru), тел. 8-910-809-45-46, номер регистрации в государственном реестре лиц, осуществляющих кадастровую деятельность – 20621, № квалификационного аттестата кадастрового инженера №44-12-88 в отношении земельного участка с кадастровым номером 44:27:040320:39, расположенного по адресу: г. Кострома, ул. Луговая, ГСК №168, бокс №16, выполняются кадастровые работы по уточнению местоположения границы земельного участка. Заказчиком кадастровых работ является Варенов Валерий Викторович, проживающий по адресу: г.Кострома, пр-кт Рабочий, д. 19, кв. 106. Контактный телефон: 8-906-666-55-48.

Собрание заинтересованных лиц по поводу согласования местоположения границы состоится по адресу: г. Кострома, ул. Луговая, ГСК №168, бокс №16 - 27 июля 2020г. в 10 часов 00 минут. С проектом межевого плана земельного участка можно ознакомиться по адресу: г.Кострома, ул. Маршала Новикова, д.8.

Требования о проведении согласования местоположения границ земельных участков на местности принимаются с 24 июня 2020г. по 26 июля 2020г.,

обоснованные возражения о местоположении границ земельных участков после ознакомления с проектом межевого плана принимаются с 24 июня 2020г. по 26 июля 2020г., по адресу: г.Кострома, ул. Маршала Новикова, д.8. Смежные земельные участки, в отношении местоположения границ которых проводится согласование: земельный участок, с кадастровым номером 44:27:040320:38 (г. Кострома, ул. Луговая, ГСК №168, бокс №15); земельный участок, с кадастровым номером 44:27:040320:40 (г. Кострома, ул. Луговая, ГСК №168, бокс №17); земельные участки, расположенные в кадастровом квартале 44:27:040320 (г.Кострома, ул. Луговая, ГСК №168). При проведении согласования местоположения границ при себе необходимо иметь документ, удостоверяющий личность, а также документы о правах на земельный участок (часть 12 статьи 39, часть 2 статьи 40 Федерального закона от 24 июля 2007г. №221-ФЗ «О кадастровой деятельности»).

Администрация города Костромы

ПОСТАНОВЛЕНИЕ

19 июня 2020 года

№ 1072

О проведении аукциона на право заключения договора аренды земельного участка, государственная собственность на который не разграничена, имеющему местоположение: Российская Федерация, Костромская область, город Кострома, улица Индустриальная, в районе ГК № 131

В соответствии со статьями 39.1, 39.11 Земельного кодекса Российской Федерации, пунктом 2 статьи 3.3 Федерального закона от 25 октября 2001 года № 137-ФЗ «О введении в действие Земельного кодекса Российской Федерации», руководствуясь статьями 42, 44, частью 1 статьи 57 Устава города Костромы,

ПОСТАНОВЛЯЮ:

1. Провести аукцион на право заключения договора аренды земельного участка, имеющего местоположение: Костромская область, город Кострома, улица Индустриальная, в районе ГК № 131, с кадастровым номером 44:27:060901:755 площадью 485 квадратных метров, государственная собственность на который не разграничена.

2. Определить организатором аукциона на право заключения договора аренды земельного участка, указанного в пункте 1 настоящего постановления, Управление имущественных и земельных отношений Администрации города Костромы.

3. Настоящее постановление вступает в силу со дня подписания, подлежит официальному опубликованию и размещению на официальном сайте Администрации города Костромы в информационно-телекоммуникационной сети «Интернет».

Исполняющий обязанности главы Администрации города Костромы
О.В. БОЛОХОВЕЦ.

ОФИЦИАЛЬНЫЙ САЙТ ДУМЫ ГОРОДА КОСТРОМЫ www.duma-kostroma.ru

Глава города Костромы

ПОСТАНОВЛЕНИЕ

22 июня 2020 года

№ 41

О назначении общественных обсуждений по проекту, предусматривающему внесение изменений в Правила землепользования и застройки города Костромы

Рассмотрев обращение главы Администрации города Костромы от 18 июня 2020 года № 24исх-2862/20 "О назначении общественных обсуждений", на основании поступивших предложений об изменении градостроительных регламентов, в целях оптимизации развития территории города Костромы, в соответствии со статьей 33 Градостроительного кодекса Российской Федерации, Федеральным законом от 6 октября 2003 года № 131-ФЗ "Об общих принципах организации местного самоуправления в Российской Федерации", Порядком организации и проведения публичных слушаний, общественных обсуждений по проектам муниципальных правовых актов города Костромы в сфере градостроительной деятельности, Правилами землепользования и застройки города Костромы, руководствуясь статьями 20, 37 и 56 Устава города Костромы,

ПОСТАНОВЛЯЮ:

1. Назначить общественные обсуждения по проекту, предусматривающему внесение изменений в Правила землепользования и застройки города Костромы (приложение 1).

2. Определить организатором общественных обсуждений по проекту, предусматривающему внесение изменений в Правила землепользования и застройки города Костромы, - Комиссию по подготовке проекта Правил землепользования и застройки города Костромы.

3. Провести сбор предложений и замечаний по проекту, предусматривающему внесение изменений в Правила землепользования и застройки города Костромы, в срок до 13 июля 2020 года.

4. Утвердить прилагаемое оповещение о начале общественных обсуждений (приложение 2).

5. Опубликовать настоящее постановление 23 июня 2020 года в порядке, установленном для официального опубликования муниципальных правовых актов города Костромы, иной официальной информации, и разместить на официальном сайте Думы города Костромы в информационно-телекоммуникационной сети "Интернет".

6. С 1 июля 2020 года разместить на официальном сайте Администрации города Костромы в информационно-телекоммуникационной сети "Интернет":

1) проект, предусматривающий внесение изменений в Правила землепользования и застройки города Костромы;

2) оповещение о начале общественных обсуждений.

7. Не позднее 1 июля 2020 года разместить и до 13 июля 2020 года распространять оповещение о начале общественных обсуждений на информационных стендах, находящихся в муниципальной собственности.

8. Настоящее постановление вступает в силу со дня его подписания и подлежит официальному опубликованию.

Глава города Костромы **Ю.В. ЖУРИН.**

Приложение 1 к постановлению Главы города Костромы от 22 июня 2020 года № 41

Дума города Костромы

РЕШЕНИЕ

ПРОЕКТ

№ _____

О внесении изменений в Правила землепользования и застройки города Костромы

В целях оптимизации развития территории города Костромы, на основании постановления Администрации города Костромы от 22 января 2020 года № 92 «О подготовке проекта внесения изменений в Правила землепользования и застройки города Костромы», руководствуясь статьями 29 и 55 Устава города Костромы, Дума города Костромы решила

РЕШИЛА:

1. Внести в Правила землепользования и застройки города Костромы, утвержденные решением Думы города Костромы от 16 декабря 2010 года № 62 (с изменениями, внесенными решениями Думы города Костромы от 8 декабря 2011 года № 294, от 31 мая 2012 года № 54, от 18 декабря 2014 года № 248, от 9 февраля 2018 года № 21, от 6 июля 2018 года № 113, от 31 октября 2019 года № 172, от 30 марта 2020 года № 51) следующие изменения:

1) в статье 30:

часть 1 дополнить строкой 23:

«

23	Научно-производственная деятельность	В соответствии с Классификатором	минимальный размер земельного участка - 0,06 га; минимальный отступ от границ земельного участка - 3 м; предельное количество этажей - 9 этажей; максимальный процент застройки - 60 процентов	6.12
----	--------------------------------------	----------------------------------	---	------

»;

2) в статье 31:

часть 1 дополнить строками 20, 21:

«

20	Научно-производственная деятельность	В соответствии с Классификатором	минимальный размер земельного участка - 0,06 га; минимальный отступ от границ земельного участка - 3 м; предельное количество этажей - 9 этажей; максимальный процент застройки - 60 процентов	6.12
21	Фармацевтическая промышленность	В соответствии с Классификатором	максимальный размер земельного участка - 25 га; минимальный отступ от границ земельного участка - 3 м; предельное количество этажей - 9 этажей; максимальный процент застройки - 60 процентов	6.3.1

»;

часть 2 дополнить строкой б:

«

6	Нефтехимическая промышленность	В соответствии с Классификатором	максимальный размер земельного участка - 25 га; минимальный отступ от границ земельного участка - 3 м; предельное количество этажей - 9 этажей; максимальный процент застройки - 60 процентов	6.5
---	--------------------------------	----------------------------------	--	-----

»;

3) в статье 32:

часть 1 дополнить строками 17, 18, 19:

«

17	Легкая промышленность	В соответствии с Классификатором	максимальный размер земельного участка - 25 га; минимальный отступ от границ земельного участка - 3 м; предельное количество этажей - 9 этажей; максимальный процент застройки - 60 процентов	6.3
18	Научно-производственная деятельность	В соответствии с Классификатором	минимальный размер земельного участка - 0,06 га; минимальный отступ от границ земельного участка - 3 м; предельное количество этажей - 9 этажей; максимальный процент застройки - 60 процентов	6.12
19	Строительная промышленность	В соответствии с Классификатором	максимальный размер земельного участка - 25 га; минимальный отступ от границ земельного участка - 3 м; предельное количество этажей - 9 этажей; максимальный процент застройки - 60 процентов	6.6

»;

часть 2 дополнить строками 9, 10, 11, 12:

«

9	Тяжелая промышленность	В соответствии с Классификатором	максимальный размер земельного участка - 25 га; минимальный отступ от границ земельного участка - 3 м; предельное количество этажей - 9 этажей; максимальный процент застройки - 60 процентов	6.2
10	Нефтехимическая промышленность	В соответствии с Классификатором	максимальный размер земельного участка - 25 га; минимальный отступ от границ земельного участка - 3 м; предельное количество этажей - 9 этажей; максимальный процент застройки - 60 процентов	6.5
11	Фармацевтическая промышленность	В соответствии с Классификатором	максимальный размер земельного участка - 25 га; минимальный отступ от границ земельного участка - 3 м; предельное количество этажей - 9 этажей; максимальный процент застройки - 60 процентов	6.3.1
12	Автомобилестроительная промышленность	В соответствии с Классификатором	максимальный размер земельного участка - 25 га; минимальный отступ от границ земельного участка - 3 м; предельное количество этажей - 9 этажей; максимальный процент застройки - 60 процентов	6.2.1

»;

4) в статье 33:

часть 1 дополнить строками 15, 16:

«

15	Научно-производственная деятельность	В соответствии с Классификатором	минимальный размер земельного участка - 0,06 га; минимальный отступ от границ земельного участка - 3 м; предельное количество этажей - 9 этажей; максимальный процент застройки - 60 процентов	6.12
16	Строительная промышленность	В соответствии с Классификатором	максимальный размер земельного участка - 25 га; минимальный отступ от границ земельного участка - 3 м; предельное количество этажей - 9 этажей; максимальный процент застройки - 60 процентов	6.6

»;

часть 2 дополнить строками 9, 10:

«

9	Автомобилестроительная промышленность	В соответствии с Классификатором	максимальный размер земельного участка - 25 га; минимальный отступ от границ земельного участка - 3 м; предельное количество этажей - 9 этажей; максимальный процент застройки - 60 процентов	6.2.1
10	Легкая промышленность	В соответствии с Классификатором	максимальный размер земельного участка - 25 га; минимальный отступ от границ земельного участка - 3 м; предельное количество этажей - 9 этажей; максимальный процент застройки - 60 процентов	6.3

»;

5) в статье 24:

часть 3 дополнить строками 10, 11, 12:

10	Научно-производственная деятельность	В соответствии с Классификатором	минимальный размер земельного участка - 0,06 га; минимальный отступ от границ земельного участка - 3 м; предельное количество этажей - 9 этажей; максимальный процент застройки - 60 процентов	6.12
11	Легкая промышленность	В соответствии с Классификатором	максимальный размер земельного участка - 25 га; минимальный отступ от границ земельного участка - 3 м; предельное количество этажей - 9 этажей; максимальный процент застройки - 60 процентов	6.3
12	Строительная промышленность	В соответствии с Классификатором	максимальный размер земельного участка - 25 га; минимальный отступ от границ земельного участка - 3 м; предельное количество этажей - 9 этажей; максимальный процент застройки - 60 процентов	6.6

»;

6) в статье 50:

часть 5 дополнить строками 10, 11, 12:

10	Научно-производственная деятельность	В соответствии с Классификатором	минимальный размер земельного участка - 0,06 га; минимальный отступ от границ земельного участка - 3 м; предельное количество этажей - 9 этажей; максимальный процент застройки - 60 процентов	6.12
11	Легкая промышленность	В соответствии с Классификатором	максимальный размер земельного участка - 25 га; минимальный отступ от границ земельного участка - 3 м; предельное количество этажей - 9 этажей; максимальный процент застройки - 60 процентов	6.3
12	Строительная промышленность	В соответствии с Классификатором	максимальный размер земельного участка - 25 га; минимальный отступ от границ земельного участка - 3 м; предельное количество этажей - 9 этажей; максимальный процент застройки - 60 процентов	6.6

»;

7) в статье 22:

часть 2 дополнить строкой 4:

4	Амбулаторно-поликлиническое обслуживание	в соответствии с Классификатором	минимальный размер земельного участка - 0,1 га; минимальный отступ от границ земельного участка - 3 м; предельное количество этажей - 5 этажей; максимальный процент застройки - 40 процентов	4.1
---	--	----------------------------------	--	-----

».

2. Администрации города Костромы обеспечить в установленном порядке размещение изменений в Правила землепользования и застройки города Костромы в федеральной государственной информационной системе территориального планирования.

3. Настоящее решение вступает в силу со дня его официального опубликования.

Глава города Костромы Ю. В. ЖУРИН.

Приложение 2 к постановлению Главы города Костромы от 22 июня 2020 года № 41

ОПОВЕЩЕНИЕ О НАЧАЛЕ ОБЩЕСТВЕННЫХ ОБСУЖДЕНИЙ

Глава города Костромы информирует о назначении общественных обсуждений по проекту, предусматривающему внесение изменений в Правила землепользования и застройки города Костромы.

Проект, предусматривающий внесение изменений в Правила землепользования и застройки города Костромы, является приложением к постановлению Главы города Костромы от 22 июня 2020 года № 41.

Организатор общественных обсуждений, - Комиссия по подготовке проекта Правил землепользования и застройки города Костромы (адрес: Российская Федерация, Костромская область, городской округ город Кострома, город Кострома, площадь Конституции, дом 2, телефон (4942) 42 70 72).

Предложения и замечания по проекту направляются организатору общественных обсуждений в срок до 13 июля 2020 года.

Экспозиция проекта проводится на официальном сайте Администрации города Костромы в информационно-телекоммуникационной сети "Интернет" по адресу: www.gradkostroma.ru в разделе: Жителям/Градостроительство/Публичные слушания с 1 июля по 13 июля 2020 г. Консультирование проводится по телефону (4942) 42 70 72.

Проект, подлежащий рассмотрению на общественных обсуждениях, и информационные материалы к нему (при наличии) будут размещены на официальном сайте Администрации города Костромы в информационно-телекоммуникационной сети "Интернет" по адресу: www.gradkostroma.ru с 1 июля 2020 г.

Участники общественных обсуждений в целях идентификации представляют сведения о себе (фамилию, имя, отчество (при наличии), дату рождения, адрес места жительства (регистрации) - для физических лиц; наименование, основной государственный регистрационный номер, место нахождения и адрес - для юридических лиц) с приложением документов, подтверждающих такие сведения. Участники общественных обсуждений, являющиеся правообладателями соответствующих земельных участков и (или) расположенных на них объектов капитального строительства и (или) помещений, являющихся частью указанных объектов капитального строительства, также представляют сведения соответственно о таких земельных участках, объектах капитального строительства, помещениях, являющихся частью указанных объектов капитального строительства, из Единого государственного реестра недвижимости и иные документы, устанавливающие или удостоверяющие их права на такие земельные участки, объекты капитального строительства, помещения, являющиеся частью указанных объектов капитального строительства.

Не требуется представление указанных документов, подтверждающих сведения об участниках общественных обсуждений (фамилию, имя, отчество (при наличии), дату рождения, адрес места жительства (регистрации) - для физических лиц; наименование, основной государственный регистрационный номер, место нахождения и адрес - для юридических лиц), если данными лицами вносятся предложения и замечания, касающиеся проекта, подлежащего рассмотрению на общественных обсуждениях, посредством официального сайта Администрации города Костромы (при условии, что эти сведения содержатся на указанном сайте).

В случае направления предложений и замечаний участником общественных обсуждений представляется согласие на обработку его персональных данных с учетом требований, установленных Федеральным законом от 27 июля 2006 года № 152-ФЗ "О персональных данных".

В случае внесения предложений и замечаний в письменной форме документы предоставляются участниками общественных обсуждений в виде заверенных копий.

Участники общественных обсуждений, представившие указанные сведения о себе, имеют право вносить предложения и замечания, касающиеся рассматриваемого проекта:

1) посредством официального сайта Администрации города Костромы;
2) в письменной форме в адрес организатора общественных обсуждений с 1 июля по 13 июля 2020 г.;

3) посредством записи в книге (журнале) учета посетителей экспозиции проекта, подлежащего рассмотрению на общественных обсуждениях, на официальном сайте Администрации города Костромы.

Глава города Костромы

ПОСТАНОВЛЕНИЕ

22 июня 2020 года

№ 42

О назначении общественных обсуждений по проекту, предусматривающему внесение изменений в Правила землепользования и застройки города Костромы

Рассмотрев обращение главы Администрации города Костромы от 18 июня 2020 года № 24исх-2863/20 "О назначении общественных обсуждений", на основании поступивших предложений об изменении градостроительных регламентов, в целях оптимизации развития территории города Костромы, в соответствии со статьей 33 Градостроительного кодекса Российской Федерации, Федеральным законом от 6 октября 2003 года № 131-ФЗ "Об общих принципах организации местного самоуправления в Российской Федерации", Порядком организации и проведения публичных слушаний, общественных обсуждений по проектам муниципальных правовых актов города Костромы в сфере градостроительной деятельности, Правилами землепользования и застройки города Костромы, руководствуясь статьями 20, 37 и 56 Устава города Костромы,

ПОСТАНОВЛЯЮ:

1. Назначить общественные обсуждения по проекту, предусматривающему внесение изменений в Правила землепользования и застройки города Костромы (приложение 1).

2. Определить организатором общественных обсуждений по проекту, предусматривающему внесение изменений в Правила землепользования и застройки города Костромы, - Комиссию по подготовке проекта Правил землепользования и застройки города Костромы.

3. Провести сбор предложений и замечаний по проекту, предусматривающему внесение изменений в Правила землепользования и застройки города Костромы, в срок до 13 июля 2020 года.

4. Утвердить прилагаемое оповещение о начале общественных обсуждений (приложение 2).

5. Опубликовать настоящее постановление 23 июня 2020 года в порядке, установленном для официального опубликования муниципальных правовых актов города Костромы, иной официальной информации, и разместить на официальном сайте Думы города Костромы в информационно-телекоммуникационной сети "Интернет".

6. С 1 июля 2020 года разместить на официальном сайте Администрации города Костромы в информационно-телекоммуникационной сети "Интернет":

1) проект, предусматривающий внесение изменений в Правила землепользования и застройки города Костромы;

2) оповещение о начале общественных обсуждений.

7. Не позднее 1 июля 2020 года разместить и до 13 июля 2020 года распространять оповещение о начале общественных обсуждений на информационных стендах, находящихся в муниципальной собственности.

8. Настоящее постановление вступает в силу со дня его подписания и подлежит официальному опубликованию.

Глава города Костромы Ю.В. ЖУРИН.

Приложение 1 к постановлению Главы города Костромы от 22 июня 2020 года № 42

Дума города Костромы

ПРОЕКТ

РЕШЕНИЕ

№ _____

О внесении изменений в Правила землепользования и застройки города Костромы

В целях оптимизации развития территории города Костромы, на основании постановления Администрации города Костромы от 20 марта 2020 года № 428 «О подготовке проекта внесения изменений в Правила землепользования и застройки города Костромы», руководствуясь статьями 29 и 55 Устава города Костромы, Дума города Костромы

РЕШИЛА:

1. Внести в Правила землепользования и застройки города Костромы, утвержденные решением Думы города Костромы от 16 декабря 2010 года № 62 (с изменениями, внесенными решениями Думы города Костромы от 8 декабря 2011 года № 294, от 31 мая 2012 года № 54, от 18 декабря 2014 года № 248, от 9 февраля 2018 года № 21, от 6 июля 2018 года № 113, от 31 октября 2019 года № 172, от 30 марта 2020 года № 51) следующие изменения:

1) в статье 51:

в абзаце первом части 4 слова «в рекреационную зону» заменить словами «в зону зеленых насаждений общего пользования»;

в абзаце первом части 5 слова «в рекреационные зоны ГП-3» заменить словами «в зону зеленых насаждений общего пользования»;

в абзаце первом части 6 слова «в рекреационные зоны ГП-3» заменить словами «в зону зеленых насаждений общего пользования»;

дополнить частями 7, 8, 9 следующего содержания:

«7. Для земельных участков и объектов капитального строительства, расположенных в пределах зоны градостроительных преобразований в зону набережных, устанавливаются следующие основные виды использования и соответствующие каждому виду предельные параметры:

№ п/п	Вид разрешенного использования	Наименование объектов капитального строительства	Предельные параметры	Код вида
1.	Земельные участки (территории) общего пользования	Размещение объектов улично-дорожной сети: автомобильных дорог, трамвайных путей и пешеходных тротуаров в границах населенных пунктов, пешеходных переходов, бульваров, площадей, проездов, велодорожек и объектов велосипедной и инженерной инфраструктуры; размещение придорожных стоянок (парковок) транспортных средств в границах городских улиц и дорог, за исключением предусмотренных видами разрешенного использования с кодами 2.7.1, 4.9, 7.2.3, а также некапитальных сооружений, предназначенных для охраны транспортных средств	минимальные и максимальные размеры земельных участков и предельные параметры разрешенного строительства, реконструкции объектов капитального строительства не подлежат установлению	12.0.1
		Размещение декоративных, технических, планировочных, конструктивных устройств, элементов озеленения, различных видов оборудования и оформления, малых архитектурных форм, некапитальных нестационарных строений и сооружений, информационных щитов и указателей, применяемых как составные части благоустройства территории, общественных туалетов	минимальные и максимальные размеры земельных участков и предельные параметры разрешенного строительства, реконструкции объектов капитального строительства не подлежат установлению	12.0.2
2.	Гидротехнические сооружения	В соответствии с Классификатором	минимальный размер земельного участка - 0,04 га; минимальный отступ от границ земельного участка - 0 м; предельная высота зданий - 7 м; максимальный процент застройки - 60 процентов	11.3
3.	Водный транспорт	объекты капитального строительства, здания и сооружения; размещение искусственно созданных для судоходства внутренних водных путей, размещение объектов капитального строительства внутренних водных путей, размещение объектов капитального	минимальный размер земельного участка - 0,04 га; минимальный отступ от границ земельного участка - 3 м; предельная высота зданий - 5 м; максимальный процент застройки - 30 процентов	7.3

		строительства морских портов, размещение объектов капитального строительства, в том числе морских и речных портов, причалов, пристаней, гидротехнических сооружений, навигационного оборудования и других объектов, необходимых для обеспечения судоходства и водных перевозок, заправки водного транспорта		
4.	Специальное пользование водными объектами	в соответствии с Классификатором	минимальный размер земельного участка - 0,01 га; минимальный отступ от границ земельного участка - 0 м; предельная высота зданий - 5 м; максимальный процент застройки - 50 процентов	11.2
5.	Общее пользование водными объектами	в соответствии с Классификатором	минимальные и максимальные размеры земельных участков и предельные параметры разрешенного строительства, реконструкции объектов капитального строительства не подлежат установлению	11.1
6	Деятельность по особой охране и изучению природы	Сохранение и изучение растительного и животного мира путем создания особо охраняемых природных территорий, в границах которых хозяйственная деятельность, кроме деятельности, связанной с охраной и изучением природы, не допускается (государственные природные заповедники, национальные и природные парки, памятники природы, дендрологические парки, ботанические сады, оранжереи)	минимальные и максимальные размеры земельных участков и предельные параметры разрешенного строительства, реконструкции объектов капитального строительства не подлежат установлению	9.0

8. Для земельных участков и объектов капитального строительства, расположенных в пределах зоны градостроительных преобразований в зону набережных, устанавливаются следующие условно разрешенные виды использования и соответствующие каждому виду предельные параметры:

№ п/п	Вид разрешенного использования	Наименование объектов капитального строительства	Предельные параметры	Код вида
1.	Развлекательные мероприятия	Размещение объектов капитального строительства, предназначенных для организации развлекательных мероприятий, путешествий, для размещения дискотек и танцевальных площадок, ночных клубов, аквапарков, боулинга, аттракционов и т.п., игровых автоматов (кроме игрового оборудования, используемого для проведения азартных игр), игровых площадок	минимальный размер земельного участка - 0,1 га; минимальный отступ от границ земельного участка - 3 м; предельное количество этажей - 2 этажа; максимальный процент застройки - 50 процентов	4.8.1
2.	Магазины	в соответствии с Классификатором	максимальный размер земельного участка - 0,02 га; минимальный отступ от границ земельного участка - 3 м; предельное количество этажей - 1 этаж; максимальный процент застройки - 50 процентов	4.4
3.	Общественное питание	в соответствии с Классификатором	максимальный размер земельного участка - 0,1 га; минимальный отступ от границ земельного участка - 3 м; предельное количество этажей - 2 этажа; максимальный процент застройки - 30 процентов	4.6
4.	Культурное развитие	Размещение зданий, предназначенных для размещения музеев, выставочных залов, художественных галерей, домов культуры, библиотек, кинотеатров и кинозалов, театров, филармоний,	минимальный размер земельного участка - 0,04 га; минимальный отступ от границ земельного участка - 3 м; предельное количество этажей - 1 этаж; максимальный процент	3.6.1

		концертных залов, планетариев	застройки - 40 процентов			духовные училища	предельная высота зданий - 11 м;		
		Размещение парков культуры и отдыха		3.6.2			максимальный процент застройки - 50 процентов		
		Размещение зданий и сооружений для размещения цирков, зверинцев, зоопарков, зоосадов, океанариумов и осуществления видов деятельности по содержанию диких животных в неволе		3.6.3					
5.	Спорт	объекты капитального строительства: клубы, спортивные залы, бассейны, физкультурно-оздоровительные комплексы в зданиях и сооружениях	минимальный размер земельного участка - 0,04 га; минимальный отступ от границ земельного участка - 3 м; предельное количество этажей - 2 этажа; максимальный процент застройки - 40 процентов	5.1.2					
		Размещение площадок для занятия спортом и физкультурой на открытом воздухе (физкультурные площадки, беговые дорожки, поля для спортивной игры)	минимальный размер земельного участка - 0,04 га;	5.1.3					
		Размещение сооружений для занятия спортом и физкультурой на открытом воздухе (теннисные корты, автодромы, мотодромы, трамплины, спортивные стрельбища)	минимальный размер земельного участка - 0,04 га; минимальный отступ от границ земельного участка - 3 м; предельное количество этажей - 2 этажа; максимальный процент застройки - 60 процентов	5.1.4					
		Размещение спортивных сооружений для занятия водными видами спорта (причалы и сооружения, необходимые для организации водных видов спорта и хранения соответствующего инвентаря)	минимальный размер земельного участка - 0,04 га; минимальный отступ от границ земельного участка - 3 м; предельная высота зданий - 5 м; максимальный процент застройки - 30 процентов	5.1.5					
		Размещение спортивных сооружений для занятия авиационными видами спорта (ангары, взлетно-посадочные площадки и иные сооружения, необходимые для организации авиационных видов спорта и хранения соответствующего инвентаря)	минимальный размер земельного участка - 0,1 га; минимальный отступ от границ земельного участка - 3 м; предельное количество этажей - 4 этажа; максимальный процент застройки - 40 процентов	5.1.6					
		объекты капитального строительства: спортивные базы и лагеря, в которых осуществляется спортивная подготовка длительно проживающих в них лиц	минимальный размер земельного участка - 0,04 га; минимальный отступ от границ земельного участка - 3 м; предельное количество этажей - 2 этажа; максимальный процент застройки - 40 процентов	5.1.7					
6.	Туристическое обслуживание	В соответствии с Классификатором	максимальный размер земельного участка - 0,2 га; минимальный отступ от границ земельного участка - 3 м; предельное количество этажей - 3 этажа; максимальный процент застройки - 40 процентов	5.2.1					
7.	Религиозное использование	объекты капитального строительства: церкви, соборы, храмы, часовни, мечети, молельные дома, синагоги	минимальный размер земельного участка - 7 кв. м на единицу вместимости; минимальный отступ от границ земельного участка - 0 м; предельное количество этажей - 2 этажа; максимальный процент застройки - 50 процентов	3.7.1					
		объекты капитального строительства: монастыри, скиты, дома священнослужителей, воскресные и религиозные школы, семинарии,	минимальный размер земельного участка - 7 кв. м на единицу вместимости; минимальный отступ от границ земельного участка - 3 м;	3.7.2					
8.	Обеспечение внутреннего правопорядка					в соответствии с Классификатором	минимальный размер земельного участка - 0,02 га; минимальный отступ от границ земельного участка - 3 м; предельное количество этажей - 1 этаж; максимальный процент застройки - 40 процентов	8.3	
9.	Природно-познавательный туризм					в соответствии с Классификатором	минимальный размер земельного участка - 0,04 га; минимальный отступ от границ земельного участка - 3 м; предельная высота зданий - 10,5 м; максимальный процент застройки - 5 процентов	5.2	
10.	Причалы для маломерных судов					в соответствии с Классификатором	минимальный размер земельного участка - 0,02 га; минимальный отступ от границ земельного участка - 3 м; предельная высота зданий - 5 м; максимальный процент застройки - 30 процентов	5.4	
11.	Коммунальное обслуживание	Размещение зданий и сооружений, обеспечивающих поставку воды, тепла, электричества, газа, отвод канализационных стоков, очистку и уборку объектов недвижимости (котельных, водозаборов, очистных сооружений, насосных станций, водопроводов, линий электропередач, трансформаторных подстанций, газопроводов, линий связи, телефонных станций, канализаций, стоянок, гаражей и мастерских для обслуживания уборочной и аварийной техники, сооружений, необходимых для сбора и плавки снега)	минимальный размер земельного участка - 0,001 га; минимальный отступ от границ земельного участка - 0 м; предельное количество этажей - 2 этажа; максимальный процент застройки - 100 процентов	3.1.1					
		Размещение зданий, предназначенных для приема физических и юридических лиц в связи с предоставлением им коммунальных услуг	минимальный размер земельного участка - 0,04 га; минимальный отступ от границ земельного участка - 3 м; предельная высота зданий - 11 м; максимальный процент застройки - 40 процентов	3.1.2					
12.	Служебные гаражи					Размещение постоянных или временных гаражей, стоянок для хранения служебного автотранспорта, используемого в целях осуществления видов деятельности, предусмотренных видами разрешенного использования с кодами 3.0, 4.0	минимальный размер земельного участка - 0,02 га; минимальный отступ от границ земельного участка - 3 м; предельное количество этажей - 2; максимальный процент застройки - 50 процентов	4.9	
13.	Энергетика					размещение объектов гидроэнергетики, тепловых станций и других электростанций, размещение объектов электросетевого хозяйства, за исключением объектов энергетики, размещение которых предусмотрено содержанием вида разрешенного использования с кодом 3.1	максимальный размер земельного участка - 25 га; минимальный отступ от границ земельного участка - 3 м; предельное количество этажей - 1 этаж; максимальный процент застройки - 60 процентов; иные показатели: для линейных объектов и объектов капитального строительства минимальные и максимальные размеры земельных участков и предельные параметры разрешенного строительства, реконструкции объектов капитального строительства не подлежат установлению	6.7	

9. Для земельных участков и объектов капитального строительства, расположенных в пределах зоны градостроительных преобразований в зону набережных, устанавливаются следующие вспомогательные виды использования:

№ п/п	Вид использования	Код вида
1.	для автомобильного транспорта: Размещение стоянок транспортных средств, осуществляющих перевозки людей по установленному маршруту	7.2.3
2	Для осуществления видов деятельности, предусмотренных видами разрешенного использования с кодами 5.1.1: хранение соответствующего инвентаря для водных видов спорта и авиационного спорта	5.1.5-5.1.6
3	Для организации улично-дорожной сети: размещение некапитальных сооружений, предназначенных для охраны транспортных средств	12.0.1

2. Администрации города Костромы обеспечить в установленном порядке размещение изменений в Правила землепользования и застройки города Костромы в федеральной государственной информационной системе территориального планирования.

3. Настоящее решение вступает в силу со дня его официального опубликования.

Глава города Костромы Ю. В. ЖУРИН.

Приложение 2 к постановлению Главы города Костромы от 22 июня 2020 года № 42

ОПОВЕЩЕНИЕ О НАЧАЛЕ ОБЩЕСТВЕННЫХ ОБСУЖДЕНИЙ

Глава города Костромы информирует о назначении общественных обсуждений по проекту, предусматривающему внесение изменений в Правила землепользования и застройки города Костромы.

Проект, предусматривающий внесение изменений в Правила землепользования и застройки города Костромы, является приложением к постановлению Главы города Костромы от 22 июня 2020 года № 42.

Организатор общественных обсуждений, - Комиссия по подготовке проекта Правил землепользования и застройки города Костромы (адрес: Российская Федерация, Костромская область, городской округ город Кострома, город Кострома, площадь Конституции, дом 2, телефон (4942) 42 70 72).

Предложения и замечания по проекту направляются организатору общественных обсуждений в срок до 13 июля 2020 года.

Экспозиция проекта проводится на официальном сайте Администрации города Костромы в информационно-телекоммуникационной сети "Интернет" по адресу: www.gradkostroma.ru в разделе: Жителям/Градостроительство/Публичные слушания с 1 июля по 13 июля 2020 г. Консультирование проводится по телефону (4942) 42 70 72.

Проект, подлежащий рассмотрению на общественных обсуждениях, и информационные материалы к нему (при наличии) будут размещены на официальном сайте Администрации города Костромы в информационно-телекоммуникационной сети "Интернет" по адресу: www.gradkostroma.ru с 1 июля 2020 г.

Участники общественных обсуждений в целях идентификации представляют сведения о себе (фамилию, имя, отчество (при наличии), дату рождения, адрес места жительства (регистрации) - для физических лиц; наименование, основной государственный регистрационный номер, место нахождения и адрес - для юридических лиц) с приложением документов, подтверждающих такие сведения. Участники общественных обсуждений, являющиеся правообладателями соответствующих земельных участков и (или) расположенных на них объектов капитального строительства и (или) помещений, являющихся частью указанных объектов капитального строительства, также представляют сведения соответственно о таких земельных участках, объектах капитального строительства, помещениях, являющихся частью указанных объектов капитального строительства, из Единого государственного реестра недвижимости и иные документы, устанавливающие или удостоверяющие их права на такие земельные участки, объекты капитального строительства, помещения, являющиеся частью указанных объектов капитального строительства.

Не требуется представление указанных документов, подтверждающих сведения об участниках общественных обсуждений (фамилию, имя, отчество (при наличии), дату рождения, адрес места жительства (регистрации) - для физических лиц; наименование, основной государственный регистрационный номер, место нахождения и адрес - для юридических лиц), если данными лицами вносятся предложения и замечания, касающиеся проекта, подлежащего рассмотрению на общественных обсуждениях, посредством официального сайта Администрации города Костромы (при условии, что эти сведения содержатся на указанном сайте).

В случае направления предложений и замечаний участником общественных обсуждений представляется согласие на обработку его персональных данных с учетом требований, установленных Федеральным законом от 27 июля 2006 года № 152-ФЗ "О персональных данных".

В случае внесения предложений и замечаний в письменной форме документы предоставляются участниками общественных обсуждений в виде заверенных копий.

Участники общественных обсуждений, представившие указанные сведения о себе, имеют право вносить предложения и замечания, касающиеся рассматриваемого проекта:

1) посредством официального сайта Администрации города Костромы;

2) в письменной форме в адрес организатора общественных обсуждений с 1 июля по 13 июля 2020 г.;

3) посредством записи в книге (журнале) учета посетителей экспозиции проекта, подлежащего рассмотрению на общественных обсуждениях, на официальном сайте Администрации города Костромы.

Глава города Костромы

ПОСТАНОВЛЕНИЕ

22 июня 2020 года

№ 43

О назначении общественных обсуждений по проекту, предусматривающему внесение изменений в Правила землепользования и застройки города Костромы

Рассмотрев обращение главы Администрации города Костромы от 18 июня 2020 года № 24исх-2864/20 "О назначении общественных обсуждений", на основании поступивших предложений об изменении градостроительных регламентов, в целях оптимизации развития территории города Костромы, в соответствии со статьей 33 Градостроительного кодекса Российской Федерации, Федеральным законом от 6 октября 2003 года № 131-ФЗ "Об общих принципах организации местного самоуправления в Российской Федерации", Порядком организации и проведения публичных слушаний, общественных обсуждений по проектам муниципальных правовых актов города Костромы в сфере градостроительной деятельности, Правилами землепользования и застройки города Костромы, руководствуясь статьями 20, 37 и 56 Устава города Костромы,

ПОСТАНОВЛЯЮ:

1. Назначить общественные обсуждения по проекту, предусматривающему внесение изменений в Правила землепользования и застройки города Костромы (приложение 1).

2. Определить организатором общественных обсуждений по проекту, предусматривающему внесение изменений в Правила землепользования и застройки города Костромы, - Комиссию по подготовке проекта Правил землепользования и застройки города Костромы.

3. Провести сбор предложений и замечаний по проекту, предусматривающему внесение изменений в Правила землепользования и застройки города Костромы, в срок до 13 июля 2020 года.

4. Утвердить прилагаемое оповещение о начале общественных обсуждений (приложение 2).

5. Опубликовать настоящее постановление 23 июня 2020 года в порядке, установленном для официальной публикации муниципальных правовых актов города Костромы, иной официальной информации, и разместить на официальном сайте Думы города Костромы в информационно-телекоммуникационной сети "Интернет".

6. С 1 июля 2020 года разместить на официальном сайте Администрации города Костромы в информационно-телекоммуникационной сети "Интернет":

1) проект, предусматривающий внесение изменений в Правила землепользования и застройки города Костромы;

2) оповещение о начале общественных обсуждений.

7. Не позднее 1 июля 2020 года разместить и до 13 июля 2020 года распространять оповещение о начале общественных обсуждений на информационных стендах, находящихся в муниципальной собственности.

8. Настоящее постановление вступает в силу со дня его подписания и подлежит официальному опубликованию.

Глава города Костромы Ю.В. ЖУРИН.

Приложение 1 к постановлению Главы города Костромы от 22 июня 2020 года № 43

Дума города Костромы

ПРОЕКТ

РЕШЕНИЕ

№ _____

О внесении изменений в Правила землепользования и застройки города Костромы

В целях оптимизации развития территории города Костромы, на основании постановления Администрации города Костромы от 22 января 2020 года № 92 «О подготовке проекта внесения изменений в Правила землепользования и застройки города Костромы», руководствуясь статьями 29 и 55 Устава города Костромы, Дума города Костромы

РЕШИЛА:

1. Внести в Правила землепользования и застройки города Костромы, утвержденные решением Думы города Костромы от 16 декабря 2010 года № 62 (с изменениями, внесенными решениями Думы города Костромы от 8 декабря 2011 года № 294, от 31 мая 2012 года № 54, от 18 декабря 2014 года № 248, от 9 февраля 2018 года № 21, от 6 июля 2018 года № 113, от 31 октября 2019 года № 172, от 30 марта 2020 года № 51) следующие изменения:

1) в статье 19:

часть 3 дополнить строкой 8:

«

8	Стационарное медицинское обслуживание	больницы, родильные дома, научно-медицинские учреждения, прочие объекты, обеспечивающие оказание услуг по лечению в стационаре.	минимальный размер земельного участка - 0,01 га; минимальный отступ от границ земельного участка - 3 м; предельное количество этажей - 9 этажей; максимальный процент застройки - 40 процентов	3.4.2
		станции скорой помощи	минимальный размер земельного участка - 0,05 га; минимальный отступ от границ земельного участка - 3 м; предельное количество этажей - 3 этажа; максимальный процент застройки - 40 процентов	

часть 4 дополнить строкой 8:

«

8	Размещение площадок санитарной авиации			3.4.2
---	--	--	--	-------

2) в статье 20:

часть 3 дополнить строкой 9:

«

9	Стационарное медицинское обслуживание	больницы, родильные дома, научно-медицинские учреждения, прочие объекты, обеспечивающие оказание услуг по лечению в стационаре.	минимальный размер земельного участка - 0,01 га; минимальный отступ от границ земельного участка - 3 м; предельное количество этажей - 9 этажей; максимальный процент застройки - 40 процентов	3.4.2
		станции скорой помощи	минимальный размер	

	помощи	земельного участка - 0,05 га; минимальный отступ от границ земельного участка - 3 м; предельное количество этажей - 3 этажа; максимальный процент застройки - 40 процентов	
--	--------	---	--

часть 4 дополнить строкой 7:

«

7	Размещение площадок санитарной авиации	3.4.2
---	--	-------

3) в статье 21:

часть 2 дополнить строкой 21:

«

21	Стационарное медицинское обслуживание	больницы, родильные дома, научно-медицинские учреждения, прочие объекты, обеспечивающие оказание услуг по лечению в стационаре.	минимальный размер земельного участка - 0,01 га; минимальный отступ от границ земельного участка - 3 м; предельное количество этажей - 9 этажей; максимальный процент застройки - 40 процентов	3.4.2
		станции скорой помощи	минимальный размер земельного участка - 0,05 га; минимальный отступ от границ земельного участка - 3 м; предельное количество этажей - 3 этажа; максимальный процент застройки - 40 процентов	

часть 4 дополнить строкой 10:

10	Размещение площадок санитарной авиации	3.4.2
----	--	-------

4) в статье 22:

часть 2 дополнить строкой 4:

4	Стационарное медицинское обслуживание	больницы, родильные дома, научно-медицинские учреждения, прочие объекты, обеспечивающие оказание услуг по лечению в стационаре.	минимальный размер земельного участка - 0,01 га; минимальный отступ от границ земельного участка - 3 м; предельное количество этажей - 9 этажей; максимальный процент застройки - 40 процентов	3.4.2
		станции скорой помощи	минимальный размер земельного участка - 0,05 га; минимальный отступ от границ земельного участка - 3 м; предельное количество этажей - 3 этажа; максимальный процент застройки - 40 процентов	

часть 4 дополнить строкой 3:

3	Размещение площадок санитарной авиации	3.4.2
---	--	-------

5) часть 3 статьи 26 дополнить строкой 3:

3	Размещение площадок санитарной авиации	3.4.2
---	--	-------

б) часть 3 статьи 45 дополнить строкой 3:

3	Размещение площадок санитарной авиации	3.4.2
---	--	-------

7) часть 21 статьи 52 дополнить строкой 3:

3	Размещение площадок санитарной авиации	3.4.2
---	--	-------

2. Администрации города Костромы обеспечить в установленном порядке размещение изменений в Правила землепользования и застройки города Костромы в федеральной государственной информационной системе территориального планирования.

3. Настоящее решение вступает в силу со дня его официального опубликования.

Глава города Костромы Ю. В. ЖУРИН.

Приложение 2 к постановлению Главы города Костромы от 22 июня 2020 года № 43

ОПОВЕЩЕНИЕ О НАЧАЛЕ ОБЩЕСТВЕННЫХ ОБСУЖДЕНИЙ

Глава города Костромы информирует о назначении общественных обсуждений по проекту, предусматривающему внесение изменений в Правила землепользования и застройки города Костромы.

Проект, предусматривающий внесение изменений в Правила землепользования и застройки города Костромы, является приложением к постановлению Главы города Костромы от 22 июня 2020 года № 43.

Организатор общественных обсуждений, - Комиссия по подготовке проекта Правил землепользования и застройки города Костромы (адрес: Российская Федерация, Костромская область, городской округ город Кострома, город Кострома, площадь Конституции, дом 2, телефон (4942) 42 70 72).

Предложения и замечания по проекту направляются организатору общественных обсуждений в срок до 13 июля 2020 года.

Экспозиция проекта проводится на официальном сайте Администрации города Костромы в информационно-телекоммуникационной сети "Интернет" по адресу: www.gradkostroma.ru в разделе: Жителям/Градостроительство/Публичные слушания с 1 июля по 13 июля 2020 г. Консультирование проводится по телефону (4942) 42 70 72.

Проект, подлежащий рассмотрению на общественных обсуждениях, и информационные материалы к нему (при наличии) будут размещены на официальном сайте Администрации города Костромы в информационно-телекоммуникационной сети "Интернет" по адресу: www.gradkostroma.ru с 1 июля 2020 г.

Участники общественных обсуждений в целях идентификации представляют сведения о себе (фамилию, имя, отчество (при наличии), дату рождения, адрес места жительства (регистрации) - для физических лиц; наименование, основной государственный регистрационный номер, место нахождения и адрес - для юридических лиц) с приложением документов, подтверждающих такие сведения. Участники общественных обсуждений, являющиеся правообладателями соответствующих земельных участков и (или) расположенных на них объектов капитального строительства и (или) помещений, являющихся частью указанных объектов капитального строительства, также представляют сведения соответственно о таких земельных участках, объектах капитального строительства, помещениях, являющихся частью указанных объектов капитального строительства, из Единого государственного реестра недвижимости и иные документы, устанавливающие или удостоверяющие их права на такие земельные участки, объекты капитального строительства, помещения, являющиеся частью указанных объектов капитального строительства.

Не требуется представление указанных документов, подтверждающих сведения об участниках общественных обсуждений (фамилию, имя, отчество (при наличии), дату рождения, адрес места жительства (регистрации) - для физических лиц; наименование, основной государственный регистрационный номер, место нахождения и адрес - для юридических лиц), если данными лицами вносятся предложения и замечания, касающиеся проекта, подлежащего рассмотрению на общественных обсуждениях, посредством официального сайта Администрации города Костромы (при условии, что эти сведения содержатся на указанном сайте).

В случае направления предложений и замечаний участником общественных обсуждений представляется согласие на обработку его персональных данных с учетом требований, установленных Федеральным законом от 27 июля 2006 года № 152-ФЗ "О персональных данных".

В случае внесения предложений и замечаний в письменной форме документы предоставляются участниками общественных обсуждений в виде заверенных копий.

Участники общественных обсуждений, представившие указанные сведения о себе, имеют право вносить предложения и замечания, касающиеся рассматриваемого проекта:

1) посредством официального сайта Администрации города Костромы;
2) в письменной форме в адрес организатора общественных обсуждений с 1 июля по 13 июля 2020 г.;

3) посредством записи в книге (журнале) учета посетителей экспозиции проекта, подлежащего рассмотрению на общественных обсуждениях, на официальном сайте Администрации города Костромы.

Глава города Костромы

ПОСТАНОВЛЕНИЕ

22 июня 2020 года

№ 44

О назначении общественных обсуждений по проектам постановлений Администрации города Костромы о предоставлении разрешений на отклонение от предельных параметров разрешенного строительства на земельных участках, расположенных в городе Костроме по адресам: улица Флотская, 3, улица Космонавтов, 65, улица Аркадия Жолниренко, 45, и на условно разрешенный вид использования земельного участка, расположенного в городе Костроме по адресу: улица Космонавтов, 65

Рассмотрев обращение главы Администрации города Костромы от 18 июня 2020 года № 24исх-2865/20 "О назначении общественных обсуждений", в целях соблюдения права человека на благоприятные условия жизнедеятельности, прав и законных интересов правообладателей земельных участков и объектов капитального строительства, в соответствии со статьями 5¹, 39, 40 Градостроительного кодекса Российской Федерации, Федерального законом от 6 октября 2003 года № 131-ФЗ "Об общих принципах организации местного самоуправления в Российской Федерации", Порядком организации и проведения публичных слушаний, общественных обсуждений по проектам муниципальных правовых актов города Костромы в сфере градостроительной деятельности, Правилами землепользования и застройки города Костромы, руководствуясь статьями 20, 37 и 56 Устава города Костромы,

ПОСТАНОВЛЯЮ:

1. Назначить общественные обсуждения по проектам постановлений Администрации города Костромы о предоставлении разрешений:

1) на отклонение от предельных параметров разрешенного строительства на земельном участке, расположенном в зоне малоэтажной, индивидуальной жилой застройки Ж-1, по адресу: Российская Федерация, Костромская область, городской округ город Кострома, город Кострома, улица Флотская, 3;

2) на отклонение от предельных параметров разрешенного строительства на земельном участке, расположенном в зоне малоэтажной, индивидуальной жилой застройки Ж-1, по адресу: Российская Федерация, Костромская область, городской округ город Кострома, город Кострома, улица Космонавтов, 65;

3) на отклонение от предельных параметров разрешенного строительства на земельном участке, расположенном в зоне градостроительного освоения ГО, по адресу: Российская Федерация, Костромская область, городской округ город Кострома, город Кострома, улица Аркадия Жолниренко, 45;

4) на условно разрешенный вид использования земельного участка, расположенного в зоне малоэтажной, индивидуальной жилой застройки Ж-1, по адресу: Российская Федерация, Костромская область, городской округ город Кострома, город Кострома, улица Космонавтов, 65;

2. Определить организатором общественных обсуждений по проектам постановлений

Администрации города Костромы, указанным в пункте 1 настоящего постановления, - Комиссию по подготовке проекта Правил землепользования и застройки города Костромы.

3. Провести сбор предложений и замечаний по проектам постановлений Администрации города Костромы, указанным в пункте 1 настоящего постановления, в срок до 13 июля 2020 года.

4. Утвердить прилагаемое оповещение о начале общественных обсуждений (приложение 1).

5. Опубликовать настоящее постановление 23 июня 2020 года в порядке, установленном для официального опубликования муниципальных правовых актов города Костромы, иной официальной информации, и разместить на официальном сайте Думы города Костромы в информационно-телекоммуникационной сети "Интернет".

6. С 1 июля 2020 года разместить на официальном сайте Администрации города Костромы в информационно-телекоммуникационной сети "Интернет" прилагаемые:

1) проект постановления Администрации города Костромы "О предоставлении разрешения на отклонение от предельных параметров разрешенного строительства на земельном участке, расположенном по адресу: Российская Федерация, Костромская область, городской округ город Кострома, город Кострома, улица Флотская, 3" (приложение 2);

2) проект постановления Администрации города Костромы "О предоставлении разрешения на отклонение от предельных параметров разрешенного строительства на земельном участке, расположенном по адресу: Российская Федерация, Костромская область, городской округ город Кострома, город Кострома, улица Космонавтов, 65" (приложение 3);

3) проект постановления Администрации города Костромы "О предоставлении разрешения на отклонение от предельных параметров разрешенного строительства на земельном участке, расположенном по адресу: Российская Федерация, Костромская область, городской округ город Кострома, город Кострома, улица Аркадия Жолниренко, 45" (приложение 4);

4) проект постановления Администрации города Костромы "О предоставлении разрешения на условно разрешенный вид использования земельного участка, расположенного по адресу: Российская Федерация, Костромская область, городской округ город Кострома, город Кострома, улица Космонавтов, 65" (приложение 5).

7. Не позднее 1 июля 2020 года разместить и до 13 июля 2020 года распространять оповещение о начале общественных обсуждений на информационных стендах, находящихся в муниципальной собственности.

8. Настоящее постановление вступает в силу со дня его официального опубликования.

Глава города Костромы Ю.В. ЖУРИН.

Приложение 1 к постановлению Главы города Костромы от 22 июня 2020 года № 44

ОПОВЕЩЕНИЕ О НАЧАЛЕ ОБЩЕСТВЕННЫХ ОБСУЖДЕНИЙ

Глава города Костромы информирует о назначении общественных обсуждений по проектам постановлений Администрации города Костромы о предоставлении разрешений на отклонение от предельных параметров разрешенного строительства на земельных участках, расположенных в городе Костроме по адресам: улица Флотская, 3, улица Аркадия Жолниренко, 45, улица Космонавтов, 65, и на условно разрешенный вид использования земельного участка, расположенного в городе Костроме по адресу: улица Космонавтов, 65.

Проекты постановлений Администрации города Костромы о предоставлении разрешений на отклонение от предельных параметров разрешенного строительства на земельных участках, расположенных в городе Костроме по адресам: улица Флотская, 3, улица Аркадия Жолниренко, 45, улица Космонавтов, 65, и на условно разрешенный вид использования земельного участка, расположенного в городе Костроме по адресу: улица Космонавтов, 65, являются приложениями к постановлению Главы города Костромы от 22 июня 2020 года № 44.

Организатор общественных обсуждений, - Комиссия по подготовке проекта Правил землепользования и застройки города Костромы (адрес: Российская Федерация, Костромская область, городской округ город Кострома, город Кострома, площадь Конституции, дом 2, телефон (4942) 42 66 81).

Предложения и замечания по проектам постановлений Администрации города Костромы направляются организатору общественных обсуждений в срок до 13 июля 2020 года.

Экспозиция проекта проводится на официальном сайте Администрации города Костромы в информационно-телекоммуникационной сети "Интернет" по адресу: www.gradkostroma.ru в разделе: Жителям/Градостроительство/Публичные слушания/Условно разрешенный вид использования земельных участков, Разрешения на отклонение от предельных параметров с 1 июля 2020 года по 13 июля 2020 года. Консультирование проводится по телефону (4942) 42 66 81, (4942) 42 70 72.

Проекты, подлежащие рассмотрению на общественных обсуждениях, и информационные материалы к ним (при наличии) будут размещены на официальном сайте Администрации города Костромы в информационно-телекоммуникационной сети "Интернет" по адресу: www.gradkostroma.ru в разделе: Жителям/Градостроительство/Публичные слушания/ Условно разрешенный вид использования земельных участков, Разрешения на отклонение от предельных параметров с 1 июля 2020 года по 13 июля 2020 года.

Участники общественных обсуждений в целях идентификации представляют сведения о себе (фамилию, имя, отчество (при наличии), дату рождения, адрес места жительства (регистрации) - для физических лиц; наименование, основную государственную регистрационный номер, место нахождения и адрес - для юридических лиц) с приложением документов, подтверждающих такие сведения. Участники общественных обсуждений, являющиеся правообладателями соответствующих земельных участков и (или) расположенных на них объектов капитального строительства и (или) помещений, являющихся частью указанных объектов капитального строительства, также представляют сведения соответственно о таких земельных участках, объектах капитального строительства, помещениях, являющихся частью указанных объектов капитального строительства.

Не требуется представление указанных документов, подтверждающих сведения об участниках общественных обсуждений (фамилию, имя, отчество (при наличии), дату рождения, адрес места жительства (регистрации) - для физических лиц; наименование, основную государственную регистрационный номер, место нахождения и адрес - для юридических лиц), если данными лицами вносятся предложения и замечания, касающиеся проекта, подлежащего рассмотрению на общественных обсуждениях, посредством официального сайта Администрации города Костромы (при условии, что эти сведения содержатся на указанном сайте).

В случае направления предложений и замечаний участником общественных обсуждений представляется согласие на обработку его персональных данных с учетом требований, установленных Федеральным законом от 27 июля 2006 года № 152-ФЗ "О персональных данных".

В случае внесения предложений и замечаний в письменной форме документы предоставляются участниками общественных обсуждений в виде заверенных копий.

Участники общественных обсуждений, представившие указанные сведения о себе, имеют право вносить предложения и замечания, касающиеся рассматриваемого проекта:

- 1) посредством официального сайта Администрации города Костромы;
- 2) в письменной форме в адрес организатора общественных обсуждений с 1 июля 2020 года по 13 июля 2020 года.

3) посредством записи в книге (журнале) учета посетителей экспозиции проекта, подлежащего рассмотрению на общественных обсуждениях, на официальном сайте Администрации города Костромы.

Приложение 2 к постановлению Главы города Костромы от 22 июня 2020 года № 44

Администрация города Костромы ПРОЕКТ
ПОСТАНОВЛЕНИЕ
№ _____

О предоставлении разрешения на отклонение от предельных параметров разрешенного строительства на земельном участке, расположенном по адресу: Российская Федерация, Костромская область, городской округ город Кострома, город Кострома, улица Флотская, 3

На основании заявления Сироткиной О. П., в интересах которой действует Семенова О. В., по доверенности от 22 августа 2019 года № 44/37-н/44-2019-1-747, в соответствии со статьей 40 Градостроительного кодекса Российской Федерации, протоколом общественных обсуждений по вопросу предоставления разрешения на отклонение от предельных параметров разрешенного строительства на земельном участке, расположенном по адресу: Российская Федерация, Костромская область, городской округ город Кострома, город Кострома, улица Флотская, 3, с учетом заключения о результатах общественных обсуждений, рекомендаций Комиссии по подготовке проекта Правил землепользования и застройки города Костромы, руководствуясь статьями 42, 44, частью 1 статьи 57 Устава города Костромы,

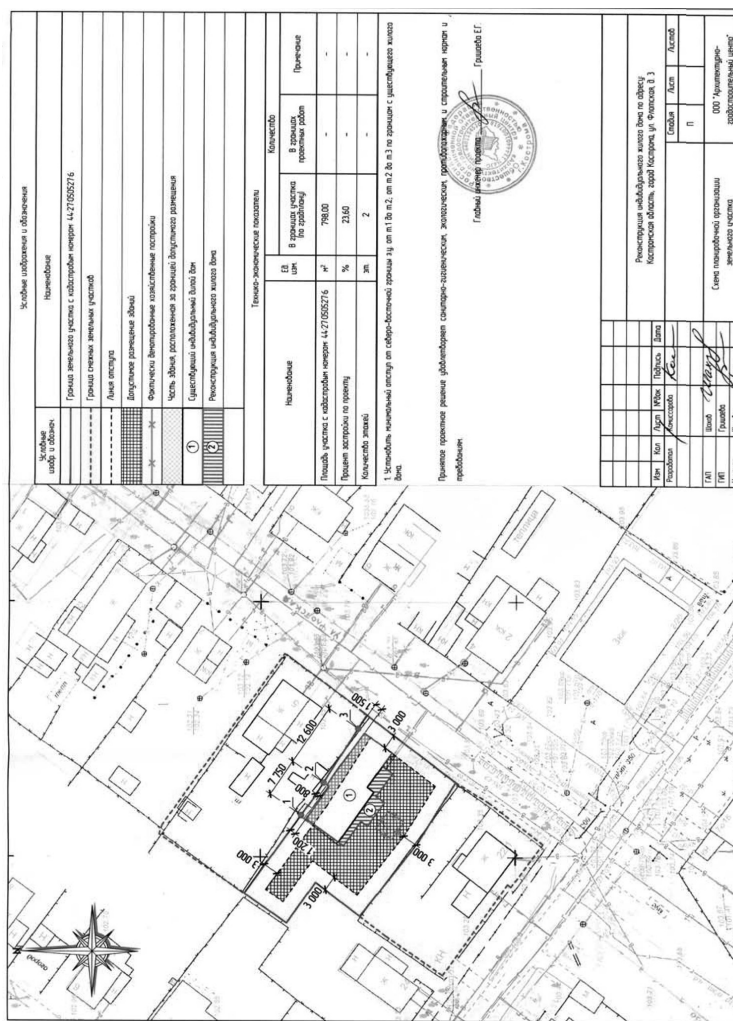
ПОСТАНОВЛЯЮ:

1. Предоставить разрешение на отклонение от предельных параметров разрешенного строительства на земельном участке с кадастровым номером 44:27:050527:6, площадью 0,0798 га, расположенном по адресу: Российская Федерация, Костромская область, городской округ город Кострома, город Кострома, улица Флотская, 3, установив минимальный отступ от северо-восточной границы земельного участка от точки 1 до точки 2, от точки 2 до точки 3 по границам существующего объекта, в целях реконструкции индивидуального жилого дома, согласно приложению к настоящему постановлению.

2. Настоящее постановление вступает в силу со дня его подписания, подлежит официальному опубликованию в бюллетене «Официальный вестник города Костромы» и размещению на официальном сайте Администрации города Костромы в информационно-телекоммуникационной сети «Интернет».

Глава Администрации города Костромы А.В. СМIRНОВ.

Приложение к постановлению Администрации города Костромы от _____ года № _____



Приложение 3 к постановлению Главы города Костромы от 22 июня 2020 года № 44

Администрация города Костромы ПРОЕКТ
ПОСТАНОВЛЕНИЕ
№ _____

О предоставлении разрешения на отклонение от предельных параметров разрешенного строительства на земельном участке, расположенном по адресу: Российская Федерация, Костромская область, городской округ город Кострома, город Кострома, улица Космонавтов, 65

На основании заявления Алясовой И. Ф., Алясова А. В., в соответствии со статьей 40 Градостроительного кодекса Российской Федерации, протоколом общественных обсуждений по вопросу предоставления разрешения на отклонение от предельных параметров разрешенного строительства на земельном участке, расположенном по адресу: Российская Федерация, Костромская область, городской округ город Кострома, город Кострома, улица Космонавтов, 65, с учетом заключения о результатах общественных обсуждений, рекомендаций Комиссии по подготовке проекта Правил землепользования и застройки города Костромы, руководствуясь статьями 42, 44, частью 1 статьи 57 Устава города Костромы,

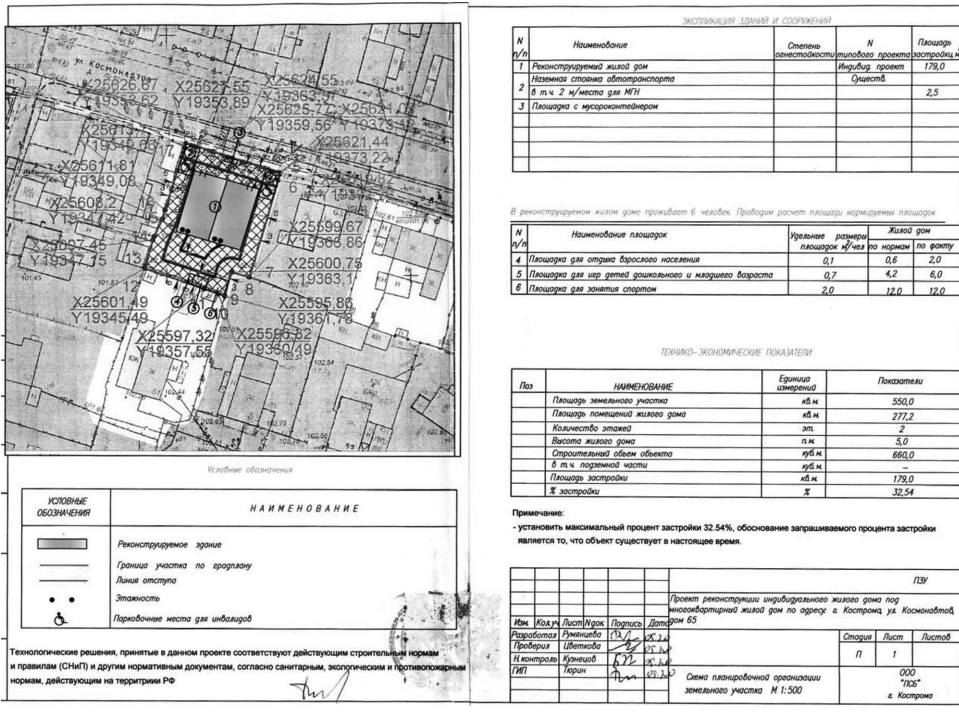
ПОСТАНОВЛЯЮ:

1. Предоставить разрешение на отклонение от предельных параметров разрешенного строительства на земельном участке с кадастровым номером 44:27:050518:32, площадью 0,0550 га, расположенном по адресу: Российская Федерация, Костромская область, городской округ город Кострома, город Кострома, улица Космонавтов, 65, установив минимальный процент застройки земельного участка – 32,54 %, в целях реконструкции индивидуального жилого дома под многоквартирный дом, согласно приложению к настоящему постановлению.

2. Настоящее постановление вступает в силу со дня его подписания, подлежит официальному опубликованию в бюллетене «Официальный вестник города Костромы» и размещению на официальном сайте Администрации города Костромы в информационно-телекоммуникационной сети «Интернет».

Глава Администрации города Костромы А.В. СМIRНОВ.

Приложение к постановлению Администрации города Костромы от _____ года № _____



Приложение 4 к постановлению Главы города Костромы от 22 июня 2020 года № 44

Администрация города Костромы ПРОЕКТ
ПОСТАНОВЛЕНИЕ
№ _____

О предоставлении разрешения на отклонение от предельных параметров разрешенного строительства на земельном участке, расположенном по адресу: Российская Федерация, Костромская область, городской округ город Кострома, город Кострома, улица Аркадия Жолниренко, 45

На основании заявления Диденко Н. Н., в соответствии со статьей 40 Градостроительного кодекса Российской Федерации, протоколом общественных обсуждений по вопросу предоставления разрешения на отклонение от предельных параметров разрешенного строительства на земельном участке, расположенном по адресу: Российская Федерация, Костромская область, городской округ город Кострома, город Кострома, улица Аркадия Жолниренко, 45, с учетом заключения о результатах общественных обсуждений, рекомендаций Комиссии по подготовке проекта Правил землепользования и застройки города Костромы, руководствуясь статьями 42, 44, частью 1 статьи 57 Устава города Костромы,

ПОСТАНОВЛЯЮ:

- Предоставить разрешение на отклонение от предельных параметров разрешенного строительства на земельном участке с кадастровым номером 44:27:020118:54, площадью 0,0624 га, расположенном по адресу: Российская Федерация, Костромская область, городской округ город Кострома, город Кострома, улица Аркадия Жолниренко, 45, установив минимальные отступы от юго-западной границы земельного участка 3 м от точки А до точки Б, от северо-западной границы земельного участка 1,9 м от точки В до точки Г, в целях строительства индивидуального жилого дома, согласно приложению к настоящему постановлению.
- Настоящее постановление вступает в силу со дня его подписания, подлежит официальному опубликованию в бюллетене «Официальный вестник города Костромы» и размещению на официальном сайте Администрации города Костромы в информационно-телекоммуникационной сети «Интернет».

Глава Администрации города Костромы А.В. СМIRНОВ.

Приложение к постановлению Администрации города Костромы от _____ года № _____



Приложение 5 к постановлению Главы города Костромы от 22 июня 2020 года № 44

Администрация города Костромы ПРОЕКТ
ПОСТАНОВЛЕНИЕ
№ _____

О предоставлении разрешения на условно разрешенный вид использования земельного участка, расположенного по адресу: Российская Федерация, Костромская область, городской округ город Кострома, город Кострома, улица Космонавтов, 65

На основании заявления Алясовой И. Ф., Алясова А. В., в соответствии со статьей 39 Градостроительного кодекса Российской Федерации, протоколом общественных обсуждений по вопросу предоставления разрешения на условно разрешенный вид использования земельного участка, расположенного по адресу: Российская Федерация, Костромская область, городской округ город Кострома, город Кострома, улица Космонавтов, 65, с учетом заключения о результатах общественных обсуждений, рекомендаций Комиссии по подготовке проекта Правил землепользования и застройки города Костромы, руководствуясь статьями 42, 44, частью 1 статьи 57 Устава города Костромы,

ПОСТАНОВЛЯЮ:

- Предоставить разрешение на условно разрешенный вид использования земельного участка с кадастровым номером 44:27:050518:32, площадью 0,0550 га, расположенного по адресу: Российская Федерация, Костромская область, городской округ город Кострома, город Кострома, улица Космонавтов, 65, – «Малоэтажная многоквартирная жилая застройка», установленный в зоне малоэтажной, индивидуальной жилой застройки Ж-1, в целях реконструкции индивидуального жилого дома под многоквартирным дом.
- Настоящее постановление вступает в силу со дня его подписания, подлежит официальному опубликованию в бюллетене «Официальный вестник города Костромы» и размещению на официальном сайте Администрации города Костромы в информационно-телекоммуникационной сети «Интернет».

Глава Администрации города Костромы А.В. СМIRНОВ.

Глава города Костромы
ПОСТАНОВЛЕНИЕ

22 июня 2020 года № 45

О назначении общественных обсуждений по проекту постановления Администрации города Костромы о предоставлении разрешения на отклонение от предельных параметров разрешенного строительства на земельном участке, расположенном в городе Костроме по адресу: улица Боевая, 9

Рассмотрев обращение главы Администрации города Костромы от 18 июня 2020 года № 24исх-2854/20 "О назначении общественных обсуждений", в целях соблюдения права человека на благоприятные условия жизнедеятельности, прав и законных интересов правообладателей земельных участков и объектов капитального строительства, в соответствии со статьями 5¹, 39, 40 Градостроительного кодекса Российской Федерации, Федеральным законом от 6 октября 2003 года № 131-ФЗ "Об общих принципах организации местного самоуправления в Российской Федерации", Порядком организации и проведения публичных слушаний, общественных обсуждений по проектам муниципальных правовых актов города Костромы в сфере градостроительной деятельности, Правилами землепользования и застройки города Костромы, руководствуясь статьями 20, 37 и 56 Устава города Костромы,

ПОСТАНОВЛЯЮ:

- Назначить общественные обсуждения по проекту постановления Администрации города Костромы о предоставлении разрешения на отклонение от предельных параметров разрешенного строительства на земельном участке, расположенном в зоне малоэтажной, индивидуальной жилой застройки Ж-1, по адресу: Российская Федерация, Костромская область, городской округ город Кострома, город Кострома, улица Боевая, 9.
- Определить организатором общественных обсуждений по проекту постановления Администрации города Костромы, указанному в пункте 1 настоящего постановления, - Комиссию по подготовке проекта Правил землепользования и застройки города Костромы.
- Провести сбор предложений и замечаний по проекту постановления Администрации города Костромы, указанному в пункте 1 настоящего постановления, в срок до 13 июля 2020 года.
- Утвердить прилагаемое оповещение о начале общественных обсуждений (приложение 1).
- Опубликовать настоящее постановление 23 июня 2020 года в порядке, установленном для официального опубликования муниципальных правовых актов города Костромы, иной официальной информации, и разместить на официальном сайте Думы города Костромы в информационно-телекоммуникационной сети "Интернет".
- С 1 июля 2020 года разместить на официальном сайте Администрации города Костромы в информационно-телекоммуникационной сети "Интернет" прилагаемый проект постановления Администрации города Костромы "О предоставлении разрешения на отклонение от предельных параметров разрешенного строительства на земельном участке, расположенном по адресу: Российская Федерация, Костромская область, городской округ город Кострома, город Кострома, улица Боевая, 9" (приложение 2).
- Не позднее 1 июля 2020 года разместить и до 13 июля 2020 года распространять оповещение о начале общественных обсуждений на информационных стендах, находящихся в муниципальной собственности.
- Настоящее постановление вступает в силу со дня его официального опубликования.

Глава города Костромы Ю.В. ЖУРИН.

Приложение 1 к постановлению Главы города Костромы от 22 июня 2020 года № 45

ОПОВЕЩЕНИЕ О НАЧАЛЕ ОБЩЕСТВЕННЫХ ОБСУЖДЕНИЙ

Глава города Костромы информирует о назначении общественных обсуждений по проекту постановления Администрации города Костромы о предоставлении разрешения на отклонение от предельных параметров разрешенного строительства на земельном участке, расположенном в городе Костроме по адресу: улица Боевая, 9.

Проект постановления Администрации города Костромы о предоставлении разрешения на отклонение от предельных параметров разрешенного строительства на земельном участке, расположенном в городе Костроме по адресу: улица Боевая, 9, является приложением к постановлению Главы города Костромы от 22 июня 2020 года № 45.

Организатор общественных обсуждений, - Комиссия по подготовке проекта Правил землепользования и застройки города Костромы (адрес: Российская Федерация, Костромская область, городской округ город Кострома, город Кострома, площадь Конституции, дом 2, телефон (4942) 42 66 81).

Предложения и замечания по проекту постановления Администрации города Костромы направляются организатору общественных обсуждений в срок до 13 июля 2020 года.

Экспозиция проекта проводится на официальном сайте Администрации города Костромы в информационно-телекоммуникационной сети "Интернет" по адресу: www.gradkostroma.ru в разделе: Жителям/Градостроительство/Публичные слушания/ Условно разрешенный вид использования земельных участков, Разрешения на отклонение от предельных параметров с 1 июля 2020 года по 13 июля 2020 года. Консультирование проводится по телефону (4942) 42 66 81, (4942) 42 70 72.

Проект, подлежащий рассмотрению на общественных обсуждениях, и информационные материалы к нему (при наличии) будет размещен на официальном сайте Администрации города Костромы в информационно-телекоммуникационной сети "Интернет" по адресу: www.gradkostroma.ru в разделе: Жителям/Градостроительство/Публичные слушания/ Условно разрешенный вид использования земельных участков, Разрешения на отклонение от предельных параметров с 1 июля 2020 года по 13 июля 2020 года.

Участники общественных обсуждений в целях идентификации представляют сведения о себе (фамилию, имя, отчество (при наличии), дату рождения, адрес места жительства (регистрации) - для физических лиц; наименование, основной государственный регистрационный номер, место нахождения и адрес - для юридических лиц) с приложением документов, подтверждающих такие сведения. Участники общественных обсуждений, являющиеся правообладателями соответствующего

Приложение 2 к постановлению Главы города Костромы от 22 июня 2020 года № 46

Администрация города Костромы ПРОЕКТ
ПОСТАНОВЛЕНИЕ

№ _____

О предоставлении разрешения на условно разрешенный вид использования земельного участка, имеющего местоположение: Костромская область, город Кострома, улица Профсоюзная, с кадастровым номером 44:27:070401:207

На основании заявления Управления имущественных и земельных отношений Администрации города Костромы, в соответствии со статьей 39 Градостроительного кодекса Российской Федерации, протоколом общественных обсуждений по вопросу предоставления разрешения на условно разрешенный вид использования земельного участка, имеющего местоположение: Костромская область, город Кострома, улица Профсоюзная, с кадастровым номером 44:27:070401:207, с учетом заключения о результатах общественных обсуждений, рекомендаций Комиссии по подготовке проекта Правил землепользования и застройки города Костромы, руководствуясь статьями 42, 44, частью 1 статьи 57 Устава города Костромы,

ПОСТАНОВЛЯЮ:

1. Предоставить разрешение на условно разрешенный вид использования земельного участка с кадастровым номером 44:27:070401:207, площадью 2686 квадратных метра, имеющего местоположение: Костромская область, город Кострома, улица Профсоюзная, – «Социальное обслуживание», установленный в зоне размещения объектов здравоохранения Д-3.

2. Настоящее постановление вступает в силу со дня его подписания, подлежит официальному опубликованию в бюллетене «Официальный вестник города Костромы» и размещению на официальном сайте Администрации города Костромы в информационно-телекоммуникационной сети «Интернет».

Глава Администрации города Костромы А.В. СМИРНОВ.

Приложение 3 к постановлению Главы города Костромы от 22 июня 2020 года № 46

Администрация города Костромы ПРОЕКТ
ПОСТАНОВЛЕНИЕ

№ _____

О предоставлении разрешения на условно разрешенный вид использования земельного участка, имеющего местоположение: Костромская область, город Кострома, улица Профсоюзная, с кадастровым номером 44:27:070401:209

На основании заявления Управления имущественных и земельных отношений Администрации города Костромы, в соответствии со статьей 39 Градостроительного кодекса Российской Федерации, протоколом общественных обсуждений по вопросу предоставления разрешения на условно разрешенный вид использования земельного участка, имеющего местоположение: Костромская область, город Кострома, улица Профсоюзная, с кадастровым номером 44:27:070401:209, с учетом заключения о результатах общественных обсуждений, рекомендаций Комиссии по подготовке проекта Правил землепользования и застройки города Костромы, руководствуясь статьями 42, 44, частью 1 статьи 57 Устава города Костромы,

ПОСТАНОВЛЯЮ:

1. Предоставить разрешение на условно разрешенный вид использования земельного участка с кадастровым номером 44:27:070401:209, площадью 1802 квадратных метра, имеющего местоположение: Костромская область, город Кострома, улица Профсоюзная, – «Социальное обслуживание», установленный в зоне размещения объектов здравоохранения Д-3.

2. Настоящее постановление вступает в силу со дня его подписания, подлежит официальному опубликованию в бюллетене «Официальный вестник города Костромы» и размещению на официальном сайте Администрации города Костромы в информационно-телекоммуникационной сети «Интернет».

Глава Администрации города Костромы А.В. СМИРНОВ.

ОФИЦИАЛЬНЫЙ САЙТ АДМИНИСТРАЦИИ ГОРОДА КОСТРОМЫ
www.gradkostroma.ru

Администрация города Костромы
ПОСТАНОВЛЕНИЕ

22 июня 2020 года

№ 1081

О приостановлении действия пункта 2 постановления Администрации города Костромы от 30 апреля 2020 года № 693 «Об организации и обеспечении безопасности населения в местах массового отдыха на водных объектах общего пользования в городе Костроме в 2020 году»

В целях обеспечения санитарно-эпидемиологического благополучия населения и недопущения распространения на территории города Костромы новой коронавирусной инфекции (COVID-19), принимая во внимание Методические рекомендации Министерства труда и социальной защиты Российской Федерации по режиму труда органов государственной власти, местного самоуправления и организаций с участием государства по принятию мер по нераспространению новой коронавирусной инфекции (2019-nCoV), постановление губернатора Костромской области от 4 апреля 2020 года № 43 «Об особом порядке передвижения лиц и транспортных средств в условиях введения режима повышенной готовности с целью недопущения завоза и распространения новой коронавирусной инфекции (2019-nCoV) на территории Костромской области», руководствуясь статьями 42, 44, частью 1 статьи 57 Устава города Костромы,

ПОСТАНОВЛЯЮ:

1. Приостановить действие пункта 2 постановления Администрации города Костромы от 30 апреля 2020 года № 693 «Об организации и обеспечении безопасности населения в местах массового отдыха на водных объектах общего пользования в городе Костроме в 2020 году» до снятия ограничений, связанных с распространением на территории города Костромы новой коронавирусной инфекции (COVID-19).

2. Настоящее постановление вступает в силу со дня подписания, подлежит официальному опубликованию и размещению на официальном сайте Администрации города Костромы в информационно-телекоммуникационной сети «Интернет».

Исполняющий обязанности главы Администрации города Костромы
О.В. БОЛОХОВЕЦ.

Администрация города Костромы
ПОСТАНОВЛЕНИЕ

22 июня 2020 года

№ 1082

О проведении ярмарки и конкурсов на право заключения договоров на организацию ярмарки на территории города Костромы

В целях упорядочения торговли на территории города Костромы, в соответствии с постановлением администрации Костромской области от 22 декабря 2010 года № 422-а «О порядке организации ярмарок и продажи товаров (выполнения работ, оказания услуг) на них, а также требованиях к организации продажи товаров (выполнения работ, оказания услуг) на ярмарках на территории Костромской области», постановлением Администрации города Костромы от 2 февраля 2017 года № 227 «Об утверждении Порядка проведения конкурса на право заключения договора на организацию ярмарки на территории города Костромы», руководствуясь статьями 42, 44, частью 1 статьи 57 Устава города Костромы,

ПОСТАНОВЛЯЮ:

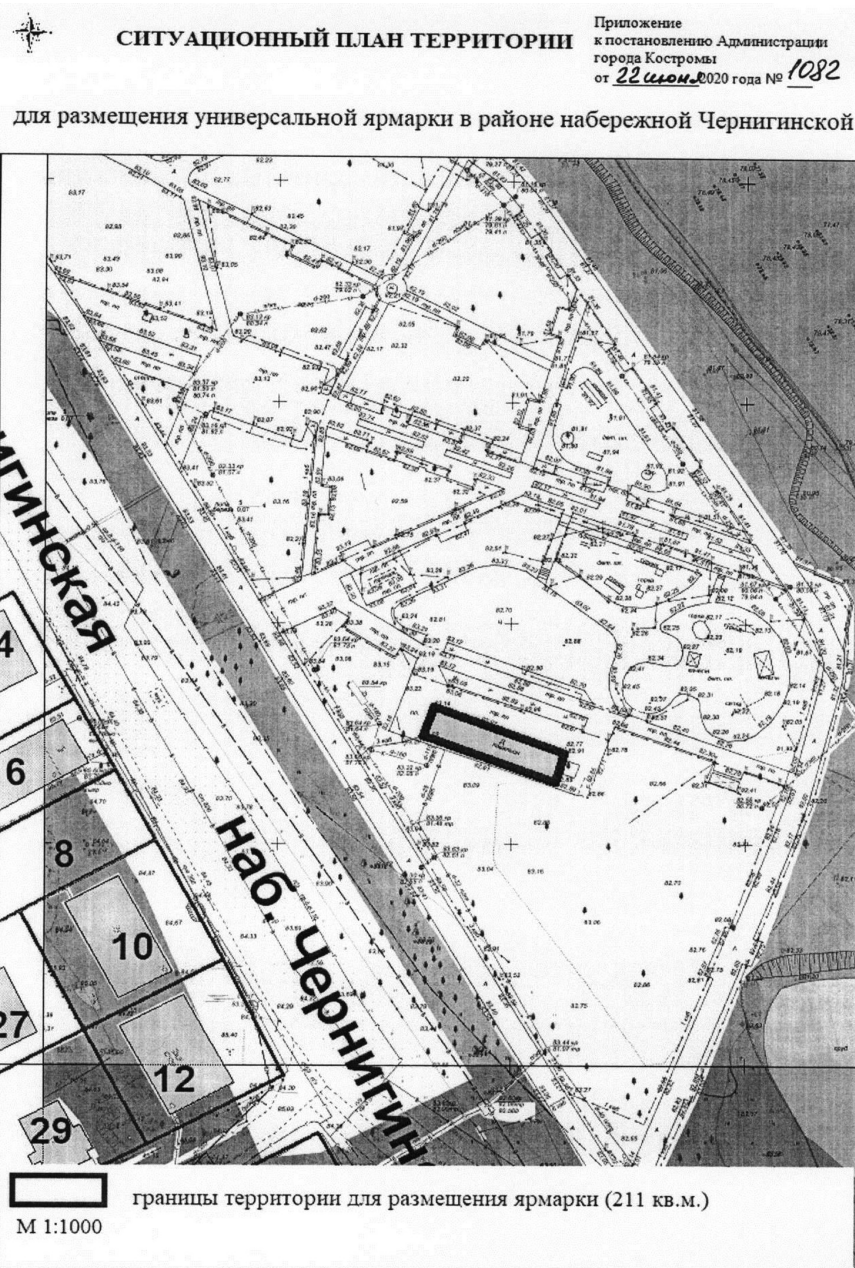
1. Провести на территории города Костромы с 1 августа 2020 года по 31 декабря 2023 года универсальную ярмарку в районе набережной Чернигинской на землях, государственная собственность на которые не разграничена, площадью 211 квадратных метров, согласно прилагаемому ситуационному плану.

2. Установить, что организатором ярмарки, указанной в пункте 1 настоящего постановления, является юридическое лицо или индивидуальный предприниматель.

3. Провести конкурс (конкурсы) на право заключения договоров на организацию ярмарки на территории города Костромы, указанной в пункте 1 настоящего постановления.

4. Настоящее постановление вступает в силу со дня его официального опубликования и подлежит размещению на официальном сайте Администрации города Костромы в информационно-телекоммуникационной сети «Интернет».

Исполняющий обязанности главы Администрации города Костромы
О.В. БОЛОХОВЕЦ.



Администрация города Костромы
ПОСТАНОВЛЕНИЕ

22 июня 2020 года

№ 1083

О признании утратившим силу пункта 1.3 постановления Администрации города Костромы от 16 января 2020 года № 59 «О проведении ярмарок и конкурсов на право заключения договоров на организацию ярмарок на территории города Костромы»

В целях упорядочения торговли на территории города Костромы, в соответствии с Порядком организации ярмарок и продажи товаров (выполнения работ, оказания услуг) на них на территории Костромской области, утвержденным постановлением администрации Костромской области от 22 декабря 2010 года № 422-а, руководствуясь статьями 42, 44, частью 1 статьи 57 Устава города Костромы,

ПОСТАНОВЛЯЮ:

1. Признать утратившим силу пункт 1.3 постановления Администрации города Костромы от 16 января 2020 года № 59 «О проведении ярмарок и конкурсов на право заключения договоров на организацию ярмарок на территории города Костромы».

2. Настоящее постановление вступает в силу со дня его официального опубликования и подлежит размещению на официальном сайте Администрации города Костромы в информационно-телекоммуникационной сети «Интернет».

Исполняющий обязанности главы Администрации города Костромы
О.В. БОЛОХОВЕЦ.

Администрация города Костромы
ПОСТАНОВЛЕНИЕ

22 июня 2020 года

№ 1084

О сносе незаконно размещенного объекта некапитального характера на территории города Костромы


В соответствии с Порядком сноса (демонтажа) незаконно размещенных объектов некапитального характера на территории города Костромы, утвержденным постановлением Администрации города Костромы от 14 июня 2019 года № 1009 «Об утверждении Порядка сноса (демонтажа) незаконно размещенных объектов некапитального характера на территории города Костромы», руководствуясь статьями 42, 44, частью 1 статьи 57 Устава города Костромы,

ПОСТАНОВЛЯЮ:

1. Произвести снос незаконно размещенного объекта некапитального характера (ограждение), расположенного в районе дома 14 проезда Речного в городе Костроме (далее - незаконно размещенный некапитальный объект), собственник которого неизвестен, согласно ситуационному плану территории, прилагаемому к настоящему постановлению.
2. Управлению муниципальных инспекций Администрации города Костромы (Басов С. А.):
 - 2.1. не позднее, чем за три рабочих дня до сноса разместить на незаконно размещенном некапитальном объекте информацию о дате и времени его сноса;
 - 2.2. составить акт о сносе незаконно размещенного некапитального объекта, указанного в пункте 1 настоящего постановления.
3. Муниципальному казенному учреждению города Костромы «Служба муниципального заказа по жилищно-коммунальному хозяйству» (Шилин А. А.):
 - 3.1. организовать снос незаконно размещенного некапитального объекта, не ранее чем через десять рабочих дней со дня официального опубликования настоящего постановления;
 - 3.2. определить в соответствии с требованиями действующего законодательства место хранения снесенного незаконно размещенного некапитального объекта, составных его элементов, а также находящегося в нем имущества, не утратившего своих потребительских свойств;
 - 3.3. в случае осуществления сноса путем демонтажа:
 - 3.3.1. опечатать незаконно размещенный некапитальный объект с присвоением ему уникального номера;
 - 3.3.2. передать снесенный незаконно размещенный некапитальный объект, составные его элементы по акту лицу, осуществляющему хранение;
 - 3.4. в случае осуществления сноса путем разбора, если конструктивные характеристики незаконно размещенного некапитального объекта позволяют осуществить перемещение и (или) демонтаж его элементов с последующей сборкой без несоразмерного ущерба назначению и без изменения основных характеристик:
 - 3.4.1. опечатать составные элементы незаконно размещенного некапитального объекта с присвоением уникального номера;
 - 3.4.2. обеспечить перемещение составных элементов незаконно размещенного некапитального объекта на специальный пункт временного хранения, а также их передачу по акту лицу, осуществляющему хранение;
 - 3.5. обеспечить вывоз составных элементов незаконно размещенного некапитального объекта, утратившего в ходе сноса свои физические и функциональные характеристики.
4. Муниципальному казенному учреждению города Костромы «Дорожное хозяйство» (Кудрявцев А. А.) обеспечить перемещение снесенного незаконно размещенного некапитального объекта в место хранения, определенное муниципальным казенным учреждением города Костромы «Служба муниципального заказа по жилищно-коммунальному хозяйству».
5. Финансовое обеспечение реализации настоящего постановления является расходным обязательством города Костромы, осуществляемым за счет и в пределах бюджетных ассигнований, предусмотренных в соответствии с решением Думы города Костромы «О бюджете города Костромы на 2020 год и на плановый период 2021 и 2022 годов»:
 - 5.1. в части реализации мероприятия, предусмотренных пунктом 3 настоящего постановления, по разделу 0500 «Жилищно-коммунальное хозяйство», подразделу 0503 «Благоустройство», целевой статье расходов 0320065070 «Прочие мероприятия», группе вида расходов 200 «Закупка товаров, работ и услуг для обеспечения государственных (муниципальных) нужд»;
 - 5.2. в части реализации функций государственными (муниципальными) органами, казенными учреждениями, органами управления государственными внебюджетными фондами, группе вида расходов 200 «Закупка товаров, работ и услуг для обеспечения государственных (муниципальных) нужд».
6. Настоящее постановление подлежит официальному опубликованию и размещению на официальном сайте Администрации города Костромы в информационно-телекоммуникационной сети «Интернет».

Исполняющий обязанности главы Администрации города Костромы
О.В. БОЛОХОВЕЦ.

Приложение к постановлению Администрации города Костромы от «14» июня 2020 года № 1009
Ситуационный план территории незаконно размещенного объекта некапитального характера, имеющего местоположение: Костромская область, город Кострома, в районе дома 14 проезда Речного



Дума города Костромы
РЕШЕНИЕ

23 июня 2020 года

№ 77

О назначении выборов депутатов Думы города Костромы седьмого созыва

Руководствуясь статьей 10 Федерального закона от 12 июня 2002 года № 67-ФЗ «Об основных гарантиях избирательных прав и права на участие в референдуме граждан Российской Федерации», статьей 23 Федерального закона от 6 октября 2003 года № 131-ФЗ «Об общих принципах организации местного самоуправления в Российской Федерации», статьей 18 Избирательного кодекса Костромской области, статьями 15, 29 и 55 Устава города Костромы, Дума города Костромы

РЕШИЛА:

1. Назначить выборы депутатов Думы города Костромы седьмого созыва на 13 сентября 2020 года.
2. Настоящее решение вступает в силу со дня его официального опубликования и подлежит официальному опубликованию не позднее чем через 5 дней со дня его принятия.

Глава города Костромы **Ю. В. ЖУРИН.**

Дума города Костромы
РЕШЕНИЕ

23 июня 2020 года

№ 99

О внесении изменений в решение Думы города Костромы от 10 июня 2020 года № 73 "О назначении опроса граждан на территории города Костромы"

В целях приведения муниципального правового акта в соответствие с постановлением губернатора Костромской области от 10 июня 2020 года № 105 "О конкурсе на лучшую организацию работы по вовлечению граждан в определение наиболее актуальных направлений расходования дополнительно привлеченных средств местных бюджетов", руководствуясь статьями 29 и 55 Устава города Костромы, Дума города Костромы

РЕШИЛА:

1. Внести в решение Думы города Костромы от 10 июня 2020 года № 73 "О назначении опроса граждан на территории города Костромы" следующие изменения:
 - 1) вводную часть после слов "муниципальных образованиях Костромской области", " дополнить словами "постановлением губернатора Костромской области от 10 июня 2020 года № 105 "О конкурсе на лучшую организацию работы по вовлечению граждан в определение наиболее актуальных направлений расходования дополнительно привлеченных средств местных бюджетов";
 - 2) пункт 1 после слова "расходования" дополнить словами "дополнительно привлеченных";
 - 3) подпункт 2 пункта 4 после слова "расходования" дополнить словами "дополнительно привлеченных";
 - 4) в Методике проведения опроса граждан:
 - пункт 1 после слова "расходования" дополнить словами "дополнительно привлеченных";
 - в пункте 5 слова "отметки в опросном листе справа от порядкового номера ответа, в пользу которого" заменить словами "отметок (не более трех) в опросном листе справа от порядковых номеров объектов, в пользу которых";
 - дополнить пунктом 7¹ следующего содержания:
 - "7¹. В целях информирования населения о проведении опроса, оказания иной помощи в организации и проведении опроса Комиссия вправе привлекать к работе организации, волонтеров, инициативные группы граждан.;"
 - пункт 10 дополнить подпунктом 5 следующего содержания:
 - "5) номер телефона (по желанию).;"
 - пункт 20 изложить в следующей редакции:
 - "20. Заполненная карта регистрации передается члену счетной комиссии. На карте регистрации проставляется подпись члена счетной комиссии, выдавшего опросный лист участнику опроса.
 - По окончании времени проведения опроса карты регистрации сшиваются в журнал и образуют собой список граждан, имеющих право участвовать в опросе.;"
 - пункт 21 изложить в следующей редакции:
 - "21. После проставления жителем города Костромы, участвующим в опросе, отметок в опросном листе, опросный лист опускается в ящик для голосования.;"
 - в пункте 39 слова "народного голосования" заменить словом "опроса";
 - подпункт 3 пункта 44 после слова "расходования" дополнить словами "дополнительно привлеченных";
 - 5) приложение 2 "Форма опросного листа по вопросу: "Какое направление расходования средств местного бюджета является наиболее актуальным для территории, на которой вы проживаете?" изложить в следующей редакции:

"Приложение 2
к решению Думы города Костромы
от 10 июня 2020 года № 73

**ФОРМА ОПРОСНОГО ЛИСТА ПО ВОПРОСУ:
"КАКОЕ НАПРАВЛЕНИЕ РАСХОДОВАНИЯ ДОПОЛНИТЕЛЬНО ПРИВЛЕЧЕННЫХ СРЕДСТВ МЕСТНОГО БЮДЖЕТА ЯВЛЯЕТСЯ НАИБОЛЕЕ АКТУАЛЬНЫМ ДЛЯ ТЕРРИТОРИИ, НА КОТОРОЙ ВЫ ПРОЖИВАЕТЕ?"**

ОПРОСНЫЙ ЛИСТ для проведения опроса 25 июня 2020 года - 1 июля 2020 года		(Место для размещения подписей двух членов счетной комиссии)
Какое направление расходования дополнительно привлеченных средств местного бюджета является наиболее актуальным для территории, на которой вы проживаете?		
РАЗЪЯСНЕНИЕ ПОРЯДКА ЗАПОЛНЕНИЯ ОПРОСНОГО ЛИСТА: Поставьте любой знак в пустом квадрате (не более трех) справа от порядковых номеров объектов, в пользу необходимости строительства, реконструкции, капитального ремонта, ремонта или благоустройства которых Вами сделан выбор		
1.	Автомобильные дороги местного значения и сооружения на них, тротуары	
2.	Объекты физической культуры и массового спорта	
3.	Детские игровые площадки	
4.	Объекты жилищно-коммунального хозяйства	
5.	Объекты уличного освещения	

6.	Места массового отдыха населения, общественные территории	
7.	Территории образовательных учреждений	
8.	Памятники и места захоронения	
9.	Учреждения библиотечного обслуживания населения	
10.	Учреждения культуры	
11.	Парковки общего пользования на территориях общего пользования	

2. Настоящее решение вступает в силу со дня его официального опубликования.

Глава города Костромы Ю. В. ЖУРИН.

Глава города Костромы

ПОСТАНОВЛЕНИЕ

22 июня 2020 года

№ 47

О назначении общественных обсуждений по проекту межевания территории, ограниченной улицами Красная Слобода, Задорина, Козуева, Терешковой, Борьбы, Федосеева

Рассмотрев обращение главы Администрации города Костромы от 19 июня 2020 года № 24исх-2899/20 "О назначении общественных обсуждений", в целях соблюдения права человека на благоприятные условия жизнедеятельности, прав и законных интересов правообладателей земельных участков и объектов капитального строительства, в соответствии со статьями 5¹ и 46 Градостроительного кодекса Российской Федерации, Федеральным законом от 6 октября 2003 года № 131-ФЗ "Об общих принципах организации местного самоуправления в Российской Федерации", Порядком организации и проведения публичных слушаний, общественных обсуждений по проектам муниципальных правовых актов города Костромы в сфере градостроительной деятельности, Правилами землепользования и застройки города Костромы, руководствуясь статьями 20, 37 и 56 Устава города Костромы,

ПОСТАНОВЛЯЮ:

1. Назначить общественные обсуждения по проекту межевания территории, ограниченной улицами Красная Слобода, Задорина, Козуева, Терешковой, Борьбы, Федосеева (приложение 1).
2. Определить организатором общественных обсуждений по проекту межевания территории, ограниченной улицами Красная Слобода, Задорина, Козуева, Терешковой, Борьбы, Федосеева, - Комиссию по рассмотрению документации по планировке территории города Костромы.
3. Провести сбор предложений и замечаний по проекту межевания территории, ограниченной улицами Красная Слобода, Задорина, Козуева, Терешковой, Борьбы, Федосеева, в срок до 13 июля 2020 года.
4. Утвердить прилагаемые:
 - 1) границы территории, в пределах которых проводятся общественные обсуждения по проекту межевания территории, ограниченной улицами Красная Слобода, Задорина, Козуева, Терешковой, Борьбы, Федосеева (приложение 2);
 - 2) оповещение о начале общественных обсуждений (приложение 3).
5. Опубликовать 23 июня 2020 года в порядке, установленном для официального опубликования муниципальных правовых актов города Костромы, иной официальной информации, и разместить на официальном сайте Думы города Костромы в информационно-телекоммуникационной сети "Интернет":
 - 1) настоящее постановление;
 - 2) проект постановления Администрации города Костромы "Об утверждении документации по планировке территории, ограниченной улицами Красная Слобода, Задорина, Козуева, Терешковой, Борьбы, Федосеева".
6. С 1 июля 2020 года разместить на официальном сайте Администрации города Костромы в информационно-телекоммуникационной сети "Интернет":
 - 1) проект постановления Администрации города Костромы "Об утверждении документации по планировке территории, ограниченной улицами Красная Слобода, Задорина, Козуева, Терешковой, Борьбы, Федосеева";
 - 2) проект межевания территории, ограниченной улицами Красная Слобода, Задорина, Козуева, Терешковой, Борьбы, Федосеева.
7. Не позднее 1 июля 2020 года разместить и до 13 июля 2020 года распространять оповещение о начале общественных обсуждений на информационных стендах, находящихся в муниципальной собственности.
8. Настоящее постановление вступает в силу со дня его подписания и подлежит официальному опубликованию.

Глава города Костромы Ю. В. ЖУРИН.

Приложение 2 к постановлению Главы города Костромы от 22 июня 2020 года № 47

Границы территории, в пределах которых проводятся общественные обсуждения по проекту межевания территории, ограниченной улицами Красная Слобода, Задорина, Козуева, Терешковой, Борьбы, Федосеева



Приложение 3 к постановлению Главы города Костромы от 22 июня 2020 года № 47

ОПОВЕЩЕНИЕ О НАЧАЛЕ ОБЩЕСТВЕННЫХ ОБСУЖДЕНИЙ

Глава города Костромы информирует о назначении общественных обсуждений по проекту межевания территории, ограниченной улицами Красная Слобода, Задорина, Козуева, Терешковой, Борьбы, Федосеева.

Проект межевания территории, ограниченной улицами Красная Слобода, Задорина, Козуева, Терешковой, Борьбы, Федосеева, является приложением к постановлению Главы города Костромы от 22 июня 2020 года № 47.

Организатор общественных обсуждений, - Комиссия по рассмотрению документации по планировке территории города Костромы (адрес: Российская Федерация, Костромская область, городской округ город Кострома, город Кострома, площадь Конституции, дом 2, телефон (4942) 42 70 72).

Предложения и замечания по проекту направляются организатору общественных обсуждений в срок до 13 июля 2020 года.

Экспозиция проекта проводится на официальном сайте Администрации города Костромы в информационно-телекоммуникационной сети "Интернет" по адресу: www.gradkostroma.ru в разделе: Жителям/Градостроительство/Публичные слушания с 1 июля по 13 июля 2020 г. Консультирование проводится по телефону (4942) 42 70 72.

Проект, подлежащий рассмотрению на общественных обсуждениях, и информационные материалы к нему (при наличии) будут размещены на официальном сайте Администрации города Костромы в информационно-телекоммуникационной сети "Интернет" по адресу: www.gradkostroma.ru с 1 июля 2020 г.

Участники общественных обсуждений в целях идентификации представляют сведения о себе (фамилию, имя, отчество (при наличии), дату рождения, адрес места жительства (регистрации) - для физических лиц; наименование, основной государственный регистрационный номер, место нахождения и адрес - для юридических лиц) с приложением документов, подтверждающих такие сведения. Участники общественных обсуждений, являющиеся правообладателями соответствующих земельных участков и (или) расположенных на них объектов капитального строительства и (или) помещений, являющихся частью указанных объектов капитального строительства, также представляют сведения соответственно о таких земельных участках, объектах капитального строительства, помещениях, являющихся частью указанных объектов капитального строительства, из Единого государственного реестра недвижимости и иные документы, устанавливающие или удостоверяющие их права на такие земельные участки, объекты капитального строительства, помещения, являющиеся частью указанных объектов капитального строительства.

Не требуется представление указанных документов, подтверждающих сведения об участниках общественных обсуждений (фамилию, имя, отчество (при наличии), дату рождения, адрес места жительства (регистрации) - для физических лиц; наименование, основной государственный регистрационный номер, место нахождения и адрес - для юридических лиц), если данными лицами вносятся предложения и замечания, касающиеся проекта, подлежащего рассмотрению на общественных обсуждениях, посредством официального сайта Администрации города Костромы (при условии, что эти сведения содержатся на указанном сайте).

В случае направления предложений и замечаний участником общественных обсуждений представляется согласие на обработку его персональных данных с учетом требований, установленных Федеральным законом от 27 июля 2006 года № 152-ФЗ "О персональных данных".

В случае внесения предложений и замечаний в письменной форме документы предоставляются участниками общественных обсуждений в виде заверенных копий.

Участники общественных обсуждений, представившие указанные сведения о себе, имеют право вносить предложения и замечания, касающиеся рассматриваемого проекта:

- 1) посредством официального сайта Администрации города Костромы;
- 2) в письменной форме в адрес организатора общественных обсуждений с 1 июля по 13 июля 2020 г.;
- 3) посредством записи в книге (журнале) учета посетителей экспозиции проекта, подлежащего рассмотрению на общественных обсуждениях, на официальном сайте Администрации города Костромы.

**ИНФОРМАЦИОННОЕ СООБЩЕНИЕ
ОБ ОПУБЛИКОВАНИИ (РАЗМЕЩЕНИИ) ПОЛНОГО ТЕКСТА
МУНИЦИПАЛЬНОГО ПРАВОВОГО АКТА В СЕТЕВОМ ИЗДАНИИ
"ОФИЦИАЛЬНЫЙ ВЕСТНИК ГОРОДА КОСТРОМЫ"**

Глава города Костромы оповещает жителей города Костромы о том, что полный текст постановления Главы города Костромы от 22 июня 2020 года № 47 "О назначении общественных обсуждений по проекту межевания территории, ограниченной улицами Красная Слобода, Задорина, Козуева, Терешковой, Борьбы, Федосеева" опубликован в сетевом издании "Официальный вестник города Костромы" в информационно-телекоммуникационной сети "Интернет" по адресу: <http://pravokostroma.ru>, а также размещен в информационно-телекоммуникационной сети "Интернет" на официальном сайте Думы города Костромы www.duma-kostroma.ru.

Администрация города Костромы

ПРОЕКТ

ПОСТАНОВЛЕНИЕ

№ _____

Об утверждении документации по планировке территории, ограниченной улицами Красная Слобода, Задорина, Козуева, Терешковой, Борьбы, Федосеева

В соответствии со статьями 43, 45 и 46 Градостроительного кодекса Российской Федерации, Порядком организации и проведения публичных слушаний, общественных обсуждений по проектам муниципальных правовых актов города Костромы в сфере градостроительной деятельности, утвержденным решением Думы города Костромы от 26 апреля 2018 года № 64, учитывая протокол общественных обсуждений по проекту межевания территории, ограниченной улицами Красная Слобода, Задорина, Козуева, Терешковой, Борьбы, Федосеева, заключение о результатах общественных обсуждений, руководствуясь статьями 42, 44, частью 1 статьи 57 Устава города Костромы,

ПОСТАНОВЛЯЮ:

1. Утвердить документацию по планировке территории, ограниченной улицами Красная Слобода, Задорина, Козуева, Терешковой, Борьбы, Федосеева, в виде проекта межевания территории.
2. Настоящее постановление подлежит официальному опубликованию в течение семи дней со дня его принятия и размещению на официальном сайте Администрации города Костромы в информационно-телекоммуникационной сети «Интернет».

Глава Администрации города Костромы А. В. СМИРНОВ.

Глава города Костромы

ПОСТАНОВЛЕНИЕ

22 июня 2020 года

№ 48

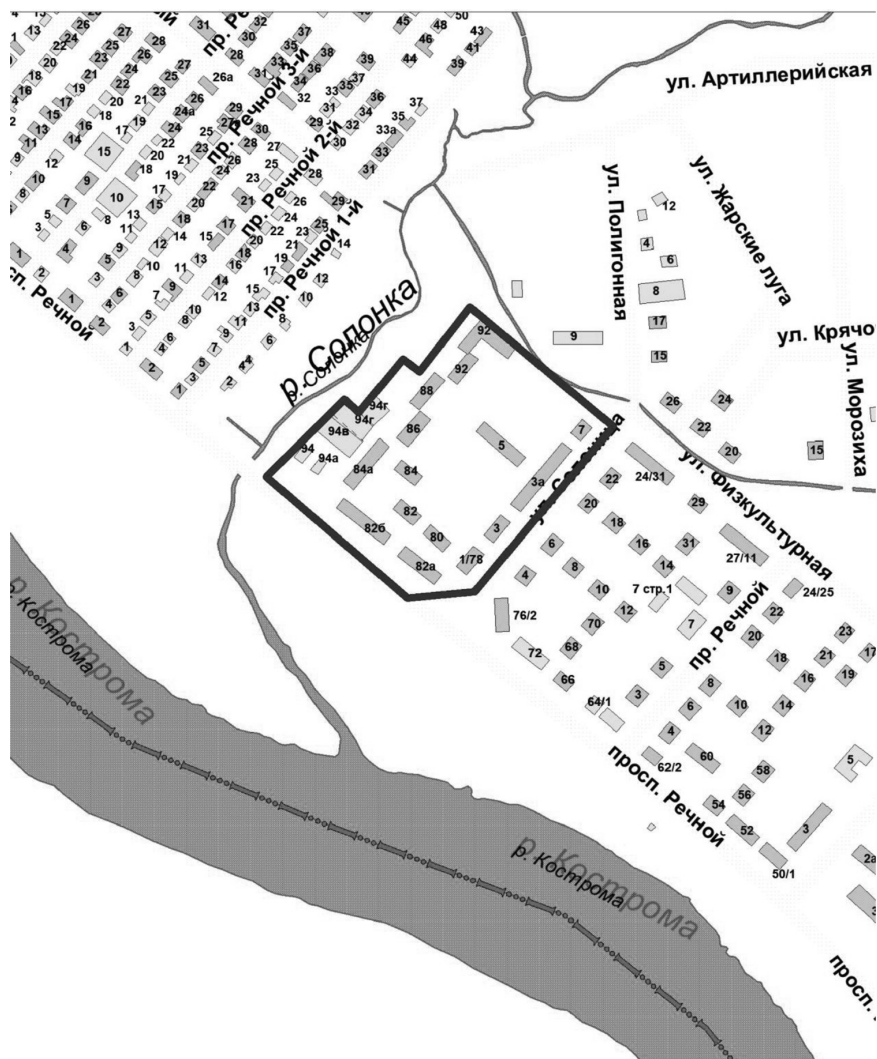
О назначении общественных обсуждений по проекту межевания территории, ограниченной улицей Солоница, проспектом Речным, границей территориальной зоны Ж-2, береговой полосой реки Солонка

Рассмотрев обращение главы Администрации города Костромы от 19 июня 2020 года № 24исх-2901/20 "О назначении общественных обсуждений", в целях соблюдения права человека на благоприятные условия жизнедеятельности, прав и законных интересов правообладателей земельных участков и объектов капитального строительства, в соответствии со статьями 5¹ и 46 Градостроительного кодекса Российской Федерации, Федеральным законом от 6 октября 2003 года № 131-ФЗ "Об общих принципах организации местного самоуправления в Российской Федерации", Порядком организации и проведения публичных слушаний, общественных обсуждений по проектам муниципальных правовых актов города Костромы в сфере градостроительной деятельности, Правилами землепользования и застройки города Костромы, руководствуясь статьями 20, 37 и 56 Устава города Костромы,

ПОСТАНОВЛЯЮ:

1. Назначить общественные обсуждения по проекту межевания территории, ограниченной улицей Солоница, проспектом Речным, границей территориальной зоны Ж-2, береговой полосой реки Солонка (приложение 1).
2. Определить организатором общественных обсуждений по проекту межевания территории, ограниченной улицей Солоница, проспектом Речным, границей территориальной зоны Ж-2, береговой полосой реки Солонка, - Комиссию по рассмотрению документации по планировке территории города Костромы.
3. Провести сбор предложений и замечаний по проекту межевания территории, ограниченной улицей Солоница, проспектом Речным, границей территориальной зоны Ж-2, береговой полосой реки Солонка, в срок до 13 июля 2020 года.
4. Утвердить прилагаемые:
 - 1) границы территории, в пределах которых проводятся общественные обсуждения по проекту межевания территории, ограниченной улицей Солоница, проспектом Речным, границей территориальной зоны Ж-2, береговой полосой реки Солонка (приложение 2);
 - 2) оповещение о начале общественных обсуждений (приложение 3).
5. Опубликовать 23 июня 2020 года в порядке, установленном для официального опубликования муниципальных правовых актов города Костромы, иной официальной информации, и разместить на официальном сайте Думы города Костромы в информационно-телекоммуникационной сети "Интернет":
 - 1) настоящее постановление;
 - 2) проект постановления Администрации города Костромы "Об утверждении документации по планировке территории, ограниченной улицей Солоница, проспектом Речным, границей территориальной зоны Ж-2, береговой полосой реки Солонка".
6. С 1 июля 2020 года разместить на официальном сайте Администрации города Костромы в информационно-телекоммуникационной сети "Интернет":
 - 1) проект постановления Администрации города Костромы "Об утверждении документации по планировке территории, ограниченной улицей Солоница, проспектом Речным, границей территориальной зоны Ж-2, береговой полосой реки Солонка";
 - 2) проект межевания территории, ограниченной улицей Солоница, проспектом Речным, границей территориальной зоны Ж-2, береговой полосой реки Солонка.
7. Не позднее 1 июля 2020 года разместить и до 13 июля 2020 года распространять оповещение о начале общественных обсуждений на информационных стендах, находящихся в муниципальной собственности.
8. Настоящее постановление вступает в силу со дня его подписания и подлежит официальному опубликованию.

Глава города Костромы Ю.В. ЖУРИН.

Приложение 2 к постановлению Главы города Костромы от 22 июня 2020 года № 48**Границы территории, в пределах которых проводятся общественные обсуждения по проекту межевания территории, ограниченной улицей Солоница, проспектом Речным, границей территориальной зоны Ж-2, береговой полосой реки Солонка****Приложение 3 к постановлению Главы города Костромы от 22 июня 2020 года № 48****ОПОВЕЩЕНИЕ О НАЧАЛЕ ОБЩЕСТВЕННЫХ ОБСУЖДЕНИЙ**

Глава города Костромы информирует о назначении общественных обсуждений по проекту межевания территории, ограниченной улицей Солоница, проспектом Речным, границей территориальной зоны Ж-2, береговой полосой реки Солонка.

Проект межевания территории, ограниченной улицей Солоница, проспектом Речным, границей территориальной зоны Ж-2, береговой полосой реки Солонка, является приложением к постановлению Главы города Костромы от 22 июня 2020 года № 48.

Организатор общественных обсуждений, - Комиссия по подготовке проекта Правил землепользования и застройки города Костромы (адрес: Российская Федерация, Костромская область, городской округ город Кострома, город Кострома, площадь Конституции, дом 2, телефон (4942) 42 70 72).

Предложения и замечания по проекту направляются организатору общественных обсуждений в срок до 13 июля 2020 года.

Экспозиция проекта проводится на официальном сайте Администрации города Костромы в информационно-телекоммуникационной сети "Интернет" по адресу: www.gradkostroma.ru в разделе: Жителям/Градостроительство/Публичные слушания с 1 июля по 13 июля 2020 г. Консультирование проводится по телефону (4942) 42 70 72.

Проект, подлежащий рассмотрению на общественных обсуждениях, и информационные материалы к нему (при наличии) будет размещен на официальном сайте Администрации города Костромы в информационно-телекоммуникационной сети "Интернет" по адресу: www.gradkostroma.ru с 1 июля 2020 г.

Участники общественных обсуждений в целях идентификации представляют сведения о себе (фамилию, имя, отчество (при наличии), дату рождения, адрес места жительства (регистрации) - для физических лиц; наименование, основной государственный регистрационный номер, место нахождения и адрес - для юридических лиц) с приложением документов, подтверждающих такие сведения. Участники общественных обсуждений, являющиеся правообладателями соответствующих земельных участков и (или) расположенных на них объектов капитального строительства, также представляют сведения соответственно о таких земельных участках, объектах капитального строительства, помещениях, являющихся частью указанных объектов капитального строительства, из Единого государственного реестра недвижимости и иные документы, устанавливающие или удостоверяющие их права на такие земельные участки, объекты капитального строительства, помещения, являющиеся частью указанных объектов капитального строительства.

Не требуется представление указанных документов, подтверждающих сведения об участниках общественных обсуждений (фамилию, имя, отчество (при наличии), дату рождения, адрес места жительства (регистрации) - для физических лиц; наименование, основной государственный регистрационный номер, место нахождения и адрес - для юридических лиц), если данными лицами вносятся предложения и замечания, касающиеся проекта, подлежащего рассмотрению на общественных обсуждениях, посредством официального сайта Администрации города Костромы (при условии, что эти сведения содержатся на указанном сайте).

В случае направления предложений и замечаний участником общественных обсуждений представляется согласие на обработку его персональных данных с учетом требований, установленных Федеральным законом от 27 июля 2006 года № 152-ФЗ "О персональных данных".

В случае внесения предложений и замечаний в письменной форме документы предоставляются участниками общественных обсуждений в виде заверенных копий.

Участники общественных обсуждений, представившие указанные сведения о себе, имеют право вносить предложения и замечания, касающиеся рассматриваемого проекта:

- 1) посредством официального сайта Администрации города Костромы;
- 2) в письменной форме в адрес организатора общественных обсуждений с 1 июля по 13 июля 2020 г.;
- 3) посредством записи в книге (журнале) учета посетителей экспозиции проекта, подлежащего рассмотрению на общественных обсуждениях, на официальном сайте Администрации города Костромы.

* * *

**ИНФОРМАЦИОННОЕ СООБЩЕНИЕ
ОБ ОПУБЛИКОВАНИИ (РАЗМЕЩЕНИИ) ПОЛНОГО ТЕКСТА
МУНИЦИПАЛЬНОГО ПРАВОВОГО АКТА В СЕТЕВОМ ИЗДАНИИ
"ОФИЦИАЛЬНЫЙ ВЕСТНИК ГОРОДА КОСТРОМЫ"**

Глава города Костромы оповещает жителей города Костромы о том, что полный текст постановления Главы города Костромы от 22 июня 2020 года № 48 "О назначении общественных обсуждений по проекту межевания территории, ограниченной улицей Солоница, проспектом Речным, границей территориальной зоны Ж-2, береговой полосой реки Солонка" опубликован в сетевом издании "Официальный вестник города Костромы" в информационно-телекоммуникационной сети "Интернет" по адресу: <http://pravokostroma.ru>, а также размещен в информационно-телекоммуникационной сети "Интернет" на официальном сайте Думы города Костромы www.duma-kostroma.ru.

Администрация города Костромы

ПРОЕКТ

ПОСТАНОВЛЕНИЕ

№ _____

Об утверждении документации по планировке территории, ограниченной улицей Солоница, проспектом Речным, границей территориальной зоны Ж-2, береговой полосой реки Солонка

В соответствии со статьями 43, 45 и 46 Градостроительного кодекса Российской Федерации, Порядком организации и проведения публичных слушаний, общественных обсуждений по проектам муниципальных правовых актов города Костромы в сфере градостроительной деятельности, утвержденным решением Думы города Костромы от 26 апреля 2018 года № 64, учитывая протокол общественных обсуждений по проекту межевания территории, ограниченной улицей Солоница, проспектом Речным, границей территориальной зоны Ж-2, береговой полосой реки Солонка, заключение о результатах общественных обсуждений, руководствуясь статьями 42, 44, частью 1 статьи 57 Устава города Костромы,

ПОСТАНОВЛЯЮ:

1. Утвердить документацию по планировке территории, ограниченной улицей Солоница, проспектом Речным, границей территориальной зоны Ж-2, береговой полосой реки Солонка, в виде проекта межевания территории.
2. Настоящее постановление подлежит официальному опубликованию в течение семи дней со дня его принятия и размещению на официальном сайте Администрации города Костромы в информационно-телекоммуникационной сети «Интернет».

Глава Администрации города Костромы А.В. СМЕРНОВ.

Учредитель: Администрация города Костромы
Издатель: Муниципальное казенное учреждение города Костромы «Муниципальный архив города Костромы» (МКУ МАК)
Адрес редакции и издателя:
156022, г. Кострома, ул. Голубкова, д. 6. Тел./факс (4942) 53-28-53.
Тел. (4942) 53-29-81. E-mail: archiv@gradkostroma.ru

Главный редактор Елена Витальевна Бабенко

ОФИЦИАЛЬНЫЙ ВЕСТНИК
города Костромы

Распространяется бесплатно



Газета отпечатана в типографии
ГП «Областная типография им. Горького»,
г. Кострома, ул. Петра Щербины, 2. Заказ _____
Тираж 120 экз. Подписание по графику в 18.00
Подписано в печать 23.06.2020 в 18.00