

ОФИЦИАЛЬНЫЙ ВЕСТНИК

города Костромы

16+

Бюллетень № 6 (453)

15 февраля 2019 года

Содержание номера:

Заключение о результатах публичных слушаний от 11 декабря 2018 года
по проекту межевания территории, ограниченной улицами Соловьинной, Бульварной, Катинской, проездом Рябиновым.....**стр. 1**

Постановление Главы города Костромы от 7 февраля 2019 года № 9
«О внесении изменений в состав Комиссии по восстановлению прав реабилитированных жертв политических репрессий»**стр. 2**

Постановление Администрации города Костромы от 8 февраля 2019 года № 173
«О сносе незаконно размещенного объекта некапитального характера на территории города Костромы».....**стр. 2**

Постановление Администрации города Костромы от 8 февраля 2019 года № 174
«О сносе незаконно размещенного объекта некапитального характера на территории города Костромы».....**стр. 2–3**

Постановление Администрации города Костромы от 12 февраля 2019 года № 188
«О реорганизации муниципальных бюджетных дошкольных образовательных учреждений в форме присоединения к муниципальному бюджетному дошкольному образовательному учреждению города Костромы «Детский сад № 92» муниципального бюджета дошкольного образовательного учреждения города Костромы «Детский сад № 17»».....**стр. 3–4**

Постановление Администрации города Костромы от 12 февраля 2019 года № 189
«О реорганизации муниципальных бюджетных дошкольных образовательных учреждений в форме присоединения к муниципальному бюджетному дошкольному образовательному учреждению города Костромы «Детский сад № 64» муниципального бюджета дошкольного образовательного учреждения города Костромы «Детский сад № 68»».....**стр. 4**

Распоряжение начальника Управления экономики Администрации города Костромы от 11 февраля 2019 года № 7-р
«Об установлении тарифа на платную услугу, предоставляемую муниципальным бюджетным дошкольным образовательным учреждением города Костромы «Детский сад № 80»».....**стр. 4**

Распоряжение начальника Управления экономики Администрации города Костромы от 11 февраля 2019 года № 8-р
«О внесении изменения в тарифы на платные услуги, предоставляемые муниципальным унитарным предприятием города Костромы «Костромагорводоканал»».....**стр. 4–5**

Извещения о проведении собраний о согласовании местоположения границ земельных участков».....**стр. 5–6**

Заключение о результатах публичных слушаний от 4 февраля 2019 года
по проектам постановлений Администрации города Костромы «О предоставлении разрешения на отклонение от предельных параметров разрешенного строительства на земельных участках, расположенных в городе Костроме по адресам: проезд Речной 5-й, 27, улица Лынянщиков, 26, улица Пушкина, 17/91, и на условно разрешенный вид использования земельного участка с кадастровым номером 44:27:090402:705, имеющего местоположение: Российская Федерация, Костромская область, городской округ город Кострома, город Кострома, поселок Учхоза "Костромской", в районе дома 21, и земельного участка, расположенного в городе Костроме по адресу: улица Прямая, 9».....**стр. 6–7**

Постановление Главы города Костромы от 12 февраля 2019 года № 12
«О назначении публичных слушаний по проектам постановлений Администрации города Костромы о предоставлении разрешений на отклонение от предельных параметров разрешенного строительства на земельных участках, расположенных в городе Костроме по адресам: улица Волжская 2-я, 1в, переулок Водяной 5-й, 8, переулок Ветренный, 16, проезд Михалевский, 9, на условно разрешенный вид использования земельных участков, расположенных в городе Костроме по адресам: улица Красноармейская, 95, улица Тополиная, 2, улица Тополиная, 6, улица Тополиная, 8, улица Тополиная, 12, улица Тополиная, 14, улица Тополиная, 16, улица Тополиная, 18, улица Тополиная, 20, и условно разрешенный вид использования земельных участков, имеющих местоположение в городе Костроме: улица Тополиная, с кадастровым номером 44:27:070411:1061, улица Тополиная, с кадастровым номером 44:27:070411:1064, проезд Апраксинский, в 13 метрах на юго-запад от ориентира дом 41, с кадастровым номером 44:27:030101:3272, улица Профсоюзная, в районе дома 48, с кадастровым номером 44:27:070401:202»**стр. 7–14**

Заключение о результатах публичных слушаний от 11 декабря 2018 года
по проекту межевания территории, ограниченной улицами Мичуринцев, Фестивальной, Центральной 2-й, Дорожной 2-й.....**стр. 14–15**

Постановление Администрации города Костромы от 14 февраля 2019 года № 193
«О внесении изменений в постановление Администрации города Костромы от 3 ноября 2009 года № 2000 «Об утверждении муниципальной премии для поддержки талантливой и социально активной молодежи города Костромы»».....**стр. 15**

Постановление Администрации города Костромы от 14 февраля 2019 года № 194
«О введении временного ограничения движения транспортных средств по автомобильным дорогам общего пользования местного значения города Костромы в весенний период 2019 года на период возникновения неблагоприятных природно-климатических условий».....**стр. 16**

Объявление Управления имущественных и земельных отношений Администрации города Костромы.....**стр. 16**

ЗАКЛЮЧЕНИЕ О РЕЗУЛЬТАТАХ ПУБЛИЧНЫХ СЛУШАНИЙ

11 декабря 2018 г.

Публичные слушания по проекту межевания территории, ограниченной улицами Соловьинной, Бульварной, Катинской, проездом Рябиновым, проводились 11 декабря 2018 года с 16-30 часов до 18-00 часов в здании, расположенном по адресу: Российская Федерация, городской округ город Кострома, город Кострома, площадь Конституции, дом 2, 5-й этаж, актовый зал.

В публичных слушаниях принял участие 1 участник:
- Управление имущественных и земельных отношений Администрации города Костромы, в лице заместителя начальника Управления Аристовой Оксаны Леонидовны.

По результатам публичных слушаний составлен протокол публичных слушаний от 11 декабря 2018 года № 2, на основании которого подготовлено настоящее заключение о результатах публичных слушаний.

От участников публичных слушаний поступили следующие замечания и предложения:

- От участников публичных слушаний, постоянно проживающих на территории, в пределах которой проводятся публичные слушания, замечаний и предложений не поступало;
- от иных участников публичных слушаний, присутствовавших на публичных слушаниях:

Управление имущественных и земельных отношений Администрации города Костромы предлагает:

- Откорректировать границу красной линии по улице Соловьинной по границе существующего земельного участка с кадастровым номером 44:27:070708:833 и откорректировать границы образуемых земельных участков :ЗУ3 и :ЗУ9 со стороны улицы Соловьинной до границы красной линии с целью исключения чересполосицы;
- Откорректировать границу красной линии по улице Бульварной с учетом красной линии смежного элемента планировочной структуры и откорректировать границы земельного участка с кадастровым номером 44:27:070708:4 и образуемых земельных участков :ЗУ3, :ЗУ4, :ЗУ5 со стороны улицы Бульварной с учетом откорректированной красной линии;
- Установить линию отступа от красных линий в целях определения мест допустимого размещения зданий по проезду Рябиновому по границе существующих объектов капитального строительства, в целях сохранения существующей линии застройки. Красную линию по проезду Рябиновому установить в трех метрах от линии отступа от красных линий в целях определения мест допустимого размещения зданий;

- Откорректировать текстовую часть проекта межевания территории с учетом поступивших предложений.

Аргументированные рекомендации организатора публичных слушаний по предложениям и замечаниям от участников публичных слушаний, прошедших идентификацию:

№ п/п	Содержание предложения (замечания)	Рекомендации организатора
Управление имущественных и земельных отношений Администрации города Костромы		
1.	Откорректировать границу красной линии по улице Соловьинной по границе существующего земельного участка с кадастровым номером 44:27:070708:833 и откорректировать границы образуемых земельных участков :ЗУ3 и :ЗУ9 со стороны улицы Соловьинной до границы красной линии с целью исключения чересполосицы.	Целесообразно учесть предложение.
2.	Откорректировать границу красной линии по улице Бульварной с учетом красной линии смежного элемента планировочной структуры и откорректировать границы земельного участка с кадастровым номером 44:27:070708:4 и образуемых земельных участков :ЗУ3, :ЗУ4, :ЗУ5 со стороны улицы Бульварной с учетом откорректированной красной линии.	Целесообразно учесть предложение.
3.	Установить линию отступа от красных линий в целях определения мест допустимого размещения зданий по проезду Рябиновому по границе существующих объектов капитального строительства, в целях сохранения существующей линии застройки. Красную линию по проезду Рябиновому установить в трех метрах от линии отступа от красных линий в целях определения мест допустимого размещения зданий.	Целесообразно учесть предложение.
4.	Откорректировать текстовую часть проекта межевания территории с учетом поступивших предложений.	Целесообразно учесть предложение.

Выводы по результатам общественных обсуждений или публичных слушаний:

Целесообразно проект межевания территории доработать с учетом поступивших замечаний и предложений.

Глава города Костромы

ПОСТАНОВЛЕНИЕ

7 февраля 2019 года

№ 9

О внесении изменений в состав Комиссии по восстановлению прав реабилитированных жертв политических репрессий

Учитывая обращение заместителя главы Администрации – председателя Комитета образования, культуры, спорта и работы с молодежью Администрации города Костромы М. Л. Соколовой от 4 февраля 2019 года № обр-01-35-109/19 "О внесении изменений в состав Комиссии по восстановлению прав реабилитированных жертв политических репрессий", на основании статьи 3 Положения о Комиссии по восстановлению прав реабилитированных жертв политических репрессий, утвержденного решением Думы города Костромы от 19 декабря 2013 года № 230, руководствуясь статьями 37 и 56 Устава муниципального образования городского округа город Кострома,

ПОСТАНОВЛЯЮ:

1. Внести в состав Комиссии по восстановлению прав реабилитированных жертв политических репрессий (далее – Комиссия), утвержденный постановлением Главы города Костромы от 29 октября 2018 года № 114, следующие изменения:

1) исключить из состава Комиссии Соколову Марину Леонидовну, заместителя главы Администрации – председателя Комитета образования, культуры, спорта и работы с молодежью Администрации города Костромы;

2) включить в состав Комиссии Воронину Ольгу Владимировну, заместителя главы Администрации города Костромы;

3) назначить Воронину Ольгу Владимировну председателем Комиссии.

2. Настоящее постановление вступает в силу со дня его подписания и подлежит официальному опубликованию.

Глава города Костромы Ю.В. ЖУРИН.

ОФИЦИАЛЬНЫЙ САЙТ АДМИНИСТРАЦИИ ГОРОДА КОСТРОМЫ
www.gradkostroma.ru

Администрация города Костромы

ПОСТАНОВЛЕНИЕ

8 февраля 2019 года

№ 173

О сносе незаконно размещенного объекта некапитального характера на территории города Костромы

В соответствии с Порядком сноса (демонтажа) незаконно размещенных объектов некапитального характера и самовольных построек на территории города Костромы, утвержденным постановлением Администрации города Костромы от 24 января 2018 года № 71 «Об утверждении Порядка сноса (демонтажа) незаконно размещенных объектов некапитального характера и самовольных построек на территории города Костромы», руководствуясь статьями 42, 44, частью 1 статьи 57 Устава города Костромы,

ПОСТАНОВЛЯЮ:

1. Произвести снос незаконно размещенного объекта некапитального характера (ограждение металлическое), расположенного в районе дома 92 по улице Водяной в городе Костроме, (далее - незаконно размещенный некапитальный объект), собственник которого неизвестен, согласно ситуационному плану территории, прилагаемому к настоящему постановлению.

2. Управлению муниципальных инспекций Администрации города Костромы (С. А. Басов):

2.1. не позднее, чем за три рабочих дня до сноса разместить на незаконно размещенном некапитальном объекте информацию о дате и времени его сноса;

2.2. составить акт о сносе незаконно размещенного некапитального объекта, указанного в пункте 1 настоящего постановления.

3. Муниципальному казенному учреждению города Костромы «Служба муниципального заказа по жилищно-коммунальному хозяйству» (Д. В. Филатьев):

3.1. организовать снос незаконно размещенного некапитального объекта, не ранее чем через десять рабочих дней, со дня официального опубликования настоящего постановления;

3.2. определить в соответствии с требованиями действующего законодательства место хранения, снесенного незаконно размещенного некапитального объекта, составных его элементов;

3.3. в случае осуществления сноса путем демонтажа:

3.3.1. опечатать незаконно размещенный некапитальный объект

с присвоением ему уникального номера;

3.3.2. передать снесенный незаконно размещенный некапитальный объект, составные его элементы по акту лицу, осуществляющему хранение;

3.4. обеспечить вывоз составных элементов незаконно размещенного некапитального объекта, утратившего в ходе сноса свои физические и функциональные характеристики как твердых коммунальных отходов, а также мусора, оставшегося после сноса такого объекта.

4. Муниципальному казенному учреждению города Костромы «Дорожное хозяйство» (А. А. Кудрявцев) обеспечить перемещение снесенного незаконно размещенного некапитального объекта, составных его элементов в место хранения, определенное муниципальным казенным учреждением города Костромы «Служба муниципального заказа по жилищно-коммунальному хозяйству».

5. Финансовое обеспечение реализации настоящего постановления является расходным обязательством города Костромы, осуществляемым за счет и в пределах бюджетных ассигнований, предусмотренных в соответствии с решением Думы города Костромы «О бюджете города Костромы на 2019 год и на плановый период 2020 и 2021 годов»:

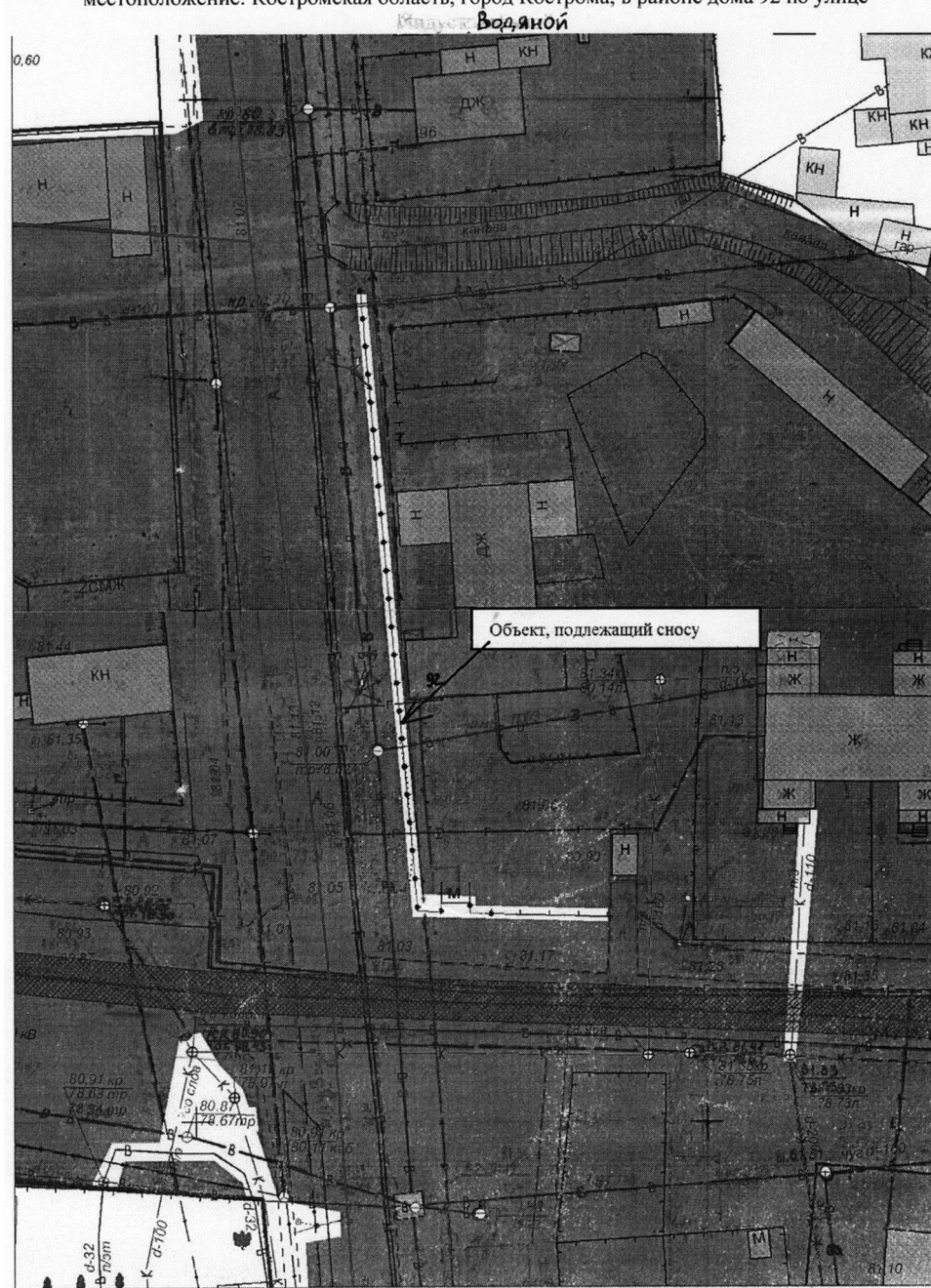
5.1. в части реализации мероприятий, предусмотренных пунктом 3 настоящего постановления, по разделу 0500 «Жилищно-коммунальное хозяйство», подразделу 0503 «Благоустройство», целевой статье расходов 0320065030 «Прочие мероприятия», группе вида расходов 200 «Закупка товаров, работ и услуг для обеспечения государственных (муниципальных) нужд»;

5.2. в части реализации мероприятия, предусмотренного пунктом 4 настоящего постановления, по разделу 0400 «Национальная экономика», подразделу 0409 «Дорожное хозяйство (дорожные фонды)», целевой статье расходов 0500011521 «Содержание и ремонт автомобильных дорог общего пользования», группе вида расходов 100 «Расходы на выплату персоналу в целях обеспечения выполнения функций государственными (муниципальными) органами, казенными учреждениями, органами управления государственными внебюджетными фондами», группе вида расходов 200 «Закупка товаров, работ и услуг для обеспечения государственных (муниципальных) нужд».

6. Настоящее постановление подлежит официальному опубликованию и размещению на официальном сайте Администрации города Костромы в информационно-телекоммуникационной сети «Интернет».

Глава Администрации города Костромы А.В. СМЕРНОВ.

Приложение к постановлению Администрации города Костромы от 8 февраля 2019 года № 173

Ситуационный план территории
местоположение: Костромская область, город Кострома, в районе дома 92 по улице

Администрация города Костромы

ПОСТАНОВЛЕНИЕ

8 февраля 2019 года

№ 174

О сносе незаконно размещенного объекта некапитального характера на территории города Костромы

В соответствии с Порядком сноса (демонтажа) незаконно размещенных объектов некапитального характера и самовольных построек на территории города Костромы, утвержденным постановлением Администрации города Костромы от 24 января 2018 года № 71 «Об утверждении Порядка сноса (демонтажа) незаконно размещенных объектов некапитального характера и самовольных построек на территории города Костромы», руководствуясь статьями 42, 44, частью 1 статьи 57 Устава города Костромы,

ПОСТАНОВЛЯЮ:

1. Произвести снос незаконно размещенного объекта некапитального характера (металлический гараж), расположенного в районе дома 16 по улице Бабушкиной Наты в городе Костроме, (далее - незаконно размещенный некапитальный объект), собственник которого неизвестен, согласно ситуационному плану территории, прилагаемому к настоящему постановлению.

2. Управлению муниципальных инспекций Администрации города Костромы (С. А. Басов):

2.1. не позднее, чем за три рабочих дня до сноса разместить на незаконно размещенном некапитальном объекте информацию о дате и времени его сноса;

2.2. составить акт о сносе незаконно размещенного некапитального объекта, указанного в пункте 1 настоящего постановления.

3. Муниципальному казенному учреждению города Костромы «Служба муниципального заказа по жилищно-коммунальному хозяйству» (Д. В. Филатьев):

3.1. организовать снос незаконно размещенного некапитального объекта, не ранее чем через десять рабочих дней, со дня официального опубликования настоящего постановления;

3.2. определить в соответствии с требованиями действующего законодательства место хранения, снесенного незаконно размещенного некапитального объекта, составных его элементов, а также находящегося в нем имущества, не утратившего своих потребительских свойств;

3.3. в случае осуществления сноса путем демонтажа:

3.3.1. опечатать незаконно размещенный некапитальный объект с присвоением ему уникального номера;

3.3.2. передать снесенный незаконно размещенный некапитальный объект, составные его элементы по акту лицу, осуществляющему хранение;

3.4. передать имущество, не утратившее своих потребительских свойств, находящееся вносимом незаконно размещенном некапитальном объекте, по акту лицу, осуществляющему хранение;

3.5. обеспечить вывоз составных элементов незаконно размещенного некапитального объекта, утратившего в ходе сноса свои физические и функциональные характеристики и имущества, утратившего свои потребительские свойства, находящегося вносимом незаконно размещенном некапитальном объекте как твердых коммунальных отходов, а также мусора, оставшегося после сноса такого объекта.

4. Муниципальному казенному учреждению города Костромы «Центр гражданской защиты города Костромы» (С. А. Ведров), при необходимости обеспечить доступ в незаконно размещенный некапитальный объект.

5. Муниципальному казенному учреждению города Костромы «Дорожное хозяйство» (А. А. Кудрявцев) обеспечить перемещение снесенного незаконно размещенного некапитального объекта, а также находящегося в нем имущества, не утратившего своих потребительских свойств в место хранения, определенное муниципальным казенным учреждением города Костромы «Служба муниципального заказа по жилищно-коммунальному хозяйству».

6. Финансовое обеспечение реализации настоящего постановления является расходным обязательством города Костромы, осуществляемым за счет и в пределах бюджетных ассигнований, предусмотренных в соответствии с решением Думы города Костромы «О бюджете города Костромы на 2019 год и на плановый период 2020 и 2021 годов»:

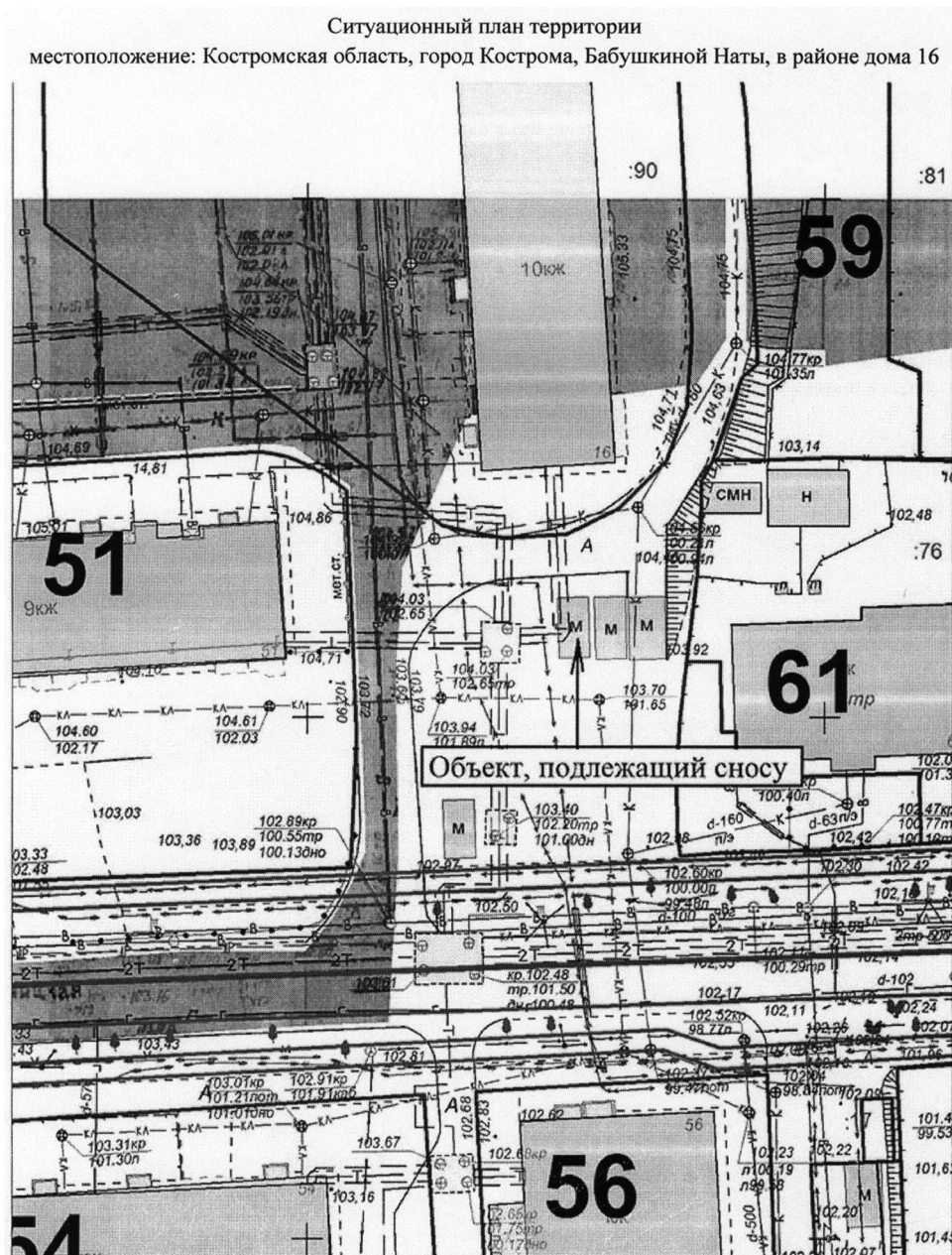
6.1. в части реализации мероприятий, предусмотренных пунктом 3 настоящего постановления, по разделу 0500 «Жилищно-коммунальное хозяйство», подразделу 0503 «Благоустройство», целевой статье расходов 0320065030 «Прочие мероприятия», группе вида расходов 200 «Закупка товаров, работ и услуг для обеспечения государственных (муниципальных) нужд»;

6.2. в части реализации мероприятий, предусмотренных пунктом 5 настоящего постановления, по разделу 0400 «Национальная экономика», подразделу 0409 «Дорожное хозяйство (дорожные фонды)», целевой статье расходов 0500011521 «Содержание и ремонт автомобильных дорог общего пользования», группе вида расходов 100 «Расходы на выплату персоналу в целях обеспечения выполнения функций государственными (муниципальными) органами, казенными учреждениями, органами управления государственными внебюджетными фондами», группе вида расходов 200 «Закупка товаров, работ и услуг для обеспечения государственных (муниципальных) нужд».

7. Настоящее постановление подлежит официальному опубликованию и размещению на официальном сайте Администрации города Костромы в информационно-телекоммуникационной сети «Интернет».

Глава Администрации города Костромы А.В. СМРНОВ.

Приложение к постановлению Администрации города Костромы от 8 февраля 2019 года № 174



Администрация города Костромы

ПОСТАНОВЛЕНИЕ

12 февраля 2019 года

№ 188

О реорганизации муниципальных бюджетных дошкольных образовательных учреждений в форме присоединения к муниципальному бюджетному дошкольному образовательному учреждению города Костромы «Детский сад № 92» муниципального бюджетного дошкольного образовательного учреждения города Костромы «Детский сад № 17»

В целях оптимизации системы дошкольного образования детей, повышения эффективности деятельности муниципальных бюджетных дошкольных образовательных учреждений города Костромы, в соответствии со статьями 57 - 60 Гражданского кодекса Российской Федерации, Порядком принятия решений о создании, реорганизации, ликвидации муниципальных учреждений города Костромы, изменения их типа, а также утверждения уставов муниципальных учреждений города Костромы и внесения в них изменений, утвержденным постановлением Администрации города Костромы от 29 декабря 2010 года № 2669, руководствуясь статьями 42, 44, частью 1 статьи 57 Устава города Костромы,

ПОСТАНОВЛЯЮ:

1. Реорганизовать муниципальные бюджетные дошкольные образовательные учреждения города Костромы в форме присоединения к муниципальному бюджетному дошкольному образовательному учреждению города Костромы «Детский сад № 92» (далее – Детский сад № 92 города Костромы), находящемуся по адресу: Костромская область, город Кострома,

улица Кокуева, дом 10 А, муниципального бюджетного дошкольного образовательного учреждения города Костромы «Детский сад № 17» (далее – Детский сад № 17 города Костромы), находящегося по адресу: Костромская область, город Кострома, улица Депутатская, дом 64.

2. Установить:

2.1. Детский сад № 92 города Костромы находится в ведении Комитета образования, культуры, спорта и работы с молодежью Администрации города Костромы.

2.2. наименование образуемого в результате процедуры реорганизации учреждения:

2.2.1. полное наименование: муниципальное бюджетное дошкольное образовательное учреждение города Костромы «Детский сад № 92»;

2.2.2. сокращенное наименование: Детский сад № 92 города Костромы.

3. Считать Детский сад № 92 города Костромы правопреемником всех прав и обязанностей Детского сада № 17 города Костромы в соответствии с передаточным актом.

4. Сохранить, основные цели, предметы и виды деятельности Детского сада № 92 города Костромы в соответствии с уставом муниципального бюджетного дошкольного образовательного учреждения города Костромы «Детский сад № 92», действующим на день принятия настоящего постановления.

5. Заведующему Детским садом № 92 города Костромы Т. Г. Харитоновой:

5.1. сообщить в течение трех рабочих дней после вступления в силу настоящего постановления в письменной форме в Инспекцию Федеральной налоговой службы России по г. Костроме о начале процедуры реорганизации Детского сада № 92 города Костромы с указанием формы реорганизации и приложением настоящего постановления;

5.2. опубликовать после внесения в Единый государственный реестр юридических лиц записи о начале процедуры реорганизации дважды, с периодичностью один раз в месяц, в журнале «Вестник государственной регистрации» сообщение о реорганизации Детского сада № 92 города Костромы в форме присоединения к нему Детского сада № 17 города Костромы;

5.3. уведомить в письменной форме известных кредиторов о начале реорганизации в течение пяти рабочих дней после даты направления в Инспекцию Федеральной налоговой службы России по г. Костроме уведомления о начале процедуры реорганизации Детского сада № 92 города Костромы;

5.4. представить в Комитет образования, культуры, спорта и работы с молодежью Администрации города Костромы передаточный акт Детского сада № 17 города Костромы в течении пятнадцати дней со дня его предоставления заведующим Детским садом № 17.

5.5. согласовать передаточный акт Детского сада № 17 города Костромы с начальником Управления имущественных и земельных отношений Администрации города Костромы и представить на утверждение главе Администрации города Костромы;

5.6. представить в Инспекцию Федеральной налоговой службы по г. Костроме для государственной регистрации утвержденный главой Администрации города Костромы передаточный акт;

5.7. представить в Управление имущественных и земельных отношений Администрации города Костромы и Управление финансов Администрации города Костромы документы, подтверждающие внесение в Единый государственный реестр юридических лиц записей о реорганизации Детского сада № 92 города Костромы и о прекращении деятельности присоединяемого Детского сада № 17 города Костромы;

5.8. обеспечить организационно-штатные мероприятия в связи с реорганизацией Детского сада № 92 города Костромы путем присоединения к нему Детского сада № 17 города Костромы.

6. Заведующему Детским садом № 17 города Костромы Е. Е. Яблоковой:

6.1. сообщить в течение трех рабочих дней после вступления в силу настоящего постановления в письменной форме в Инспекцию Федеральной налоговой службы России по г. Костроме о начале процедуры реорганизации Детского сада № 17 города Костромы с указанием формы реорганизации и приложением настоящего постановления;

6.2. уведомить о начале реорганизации в письменной форме в течение пяти рабочих дней после даты направления уведомления в Инспекцию Федеральной налоговой службы России по г. Костроме о начале процедуры реорганизации известных кредиторов о начале реорганизации;

6.3. представить в Управление имущественных и земельных отношений Администрации города Костромы расшифровку кредиторской и дебиторской задолженностей учреждения, перечень имущества, закрепленного за учреждением на праве оперативного управления не позднее четырнадцати дней со дня вступления в силу настоящего постановления;

6.4. провести в месячный срок со дня вступления в силу настоящего постановления инвентаризацию имущества и обязательств учреждения с привлечением специалистов Управления имущественных и земельных отношений Администрации города Костромы и осуществить передачу имущества заведующему Детским садом № 92 города Костромы, копии ведомостей инвентаризации представить в Управление имущественных и земельных отношений Администрации города Костромы;

6.5. подготовить и представить заведующему Детским садом № 92 города Костромы передаточный акт по итогам инвентаризации в десятидневный срок, содержащий положения о правопреемстве по всем обязательствам Детского сада № 17 города Костромы в отношении всех кредиторов и должников, включая обязательства, оспариваемые сторонами;

6.6. уведомить работников Детского сада № 17 города Костромы о реорганизации Детского сада № 92 города Костромы путем присоединения к нему Детского сада № 17 города Костромы.

7. Установить, что общий срок проведения реорганизационных мероприятий Детского сада № 92 города Костромы не может превышать трех месяцев со дня вступления в силу настоящего постановления.

8. Возложить ответственность за сохранность муниципального имущества на период реорганизации на заведующего Детским садом № 92 города Костромы Т. Г. Харитонову, заведующего Детским садом № 17 города Костромы Е. Е. Яблокову.

9. Комитету образования, культуры, спорта и работы с молодежью Администрации города Костромы (М. Л. Соколова):

9.1. осуществлять контроль за подготовкой передаточных актов, а также соблюдением руководителями учреждений сроков выполнения иных мероприятий, предусмотренных настоящим постановлением;

9.2. обеспечить размещение информации на официальном сайте для размещения информации о государственных и муниципальных учреждениях в информационно-телекоммуникационной сети «Интернет» www.bus.gov.ru;

9.3. направить информацию о завершении процедуры реорганизации в течение десяти рабочих дней в Управление финансов Администрации города Костромы.

9.4. утвердить изменения в Устав муниципального бюджетного дошкольного образовательного учреждения города Костромы «Детский сад № 92».

10. Начальнику Отдела кадровой работы Администрации города Костромы О. А. Большаковой в связи с реорганизацией Детского сада № 92 города Костромы путем присоединения к нему Детского сада № 17 города Костромы обеспечить организационно-штатные мероприятия в отношении их руководителей в соответствии с Трудовым кодексом Российской Федерации.

11. Расходы на реализацию настоящего постановления производить в пределах ассигнований, предусмотренных решением Думы города Костромы от 21 декабря 2018 года № 214 «О бюджете города Костромы на 2019 год и на плановый период 2020 и 2021 годов», по разделу 0700 «Образование», по подразделу 0701 «Дошкольное образование», целевой статье расходов 0110020990 «Обеспечение деятельности дошкольных образовательных организа-

ций», группе вида расходов 600 «Предоставление субсидий бюджетным, автономным учреждениям и иным некоммерческим организациям» классификации расходов бюджетов Российской Федерации.

12. Контроль за исполнением настоящего постановления возложить на заместителя главы Администрации города Костромы – председателя Комитета образования, культуры, спорта и работы с молодежью Администрации города Костромы М. Л. Соколову.

13. Настоящее постановление вступает в силу со дня его подписания и в течение пяти рабочих дней со дня его подписания подлежит официальному опубликованию.

Глава Администрации города Костромы А.В. СМIRHOV.

Администрация города Костромы

ПОСТАНОВЛЕНИЕ

12 февраля 2019 года

№ 189

О реорганизации муниципальных бюджетных дошкольных образовательных учреждений в форме присоединения к муниципальному бюджетному дошкольному образовательному учреждению города Костромы «Детский сад № 64» муниципального бюджетного дошкольного образовательного учреждения города Костромы «Детский сад № 68»

В целях оптимизации системы дошкольного образования детей, повышения эффективности деятельности муниципальных бюджетных дошкольных образовательных учреждений города Костромы, в соответствии со статьями 57 - 60 Гражданского кодекса Российской Федерации, Порядком принятия решений о создании, реорганизации, ликвидации муниципальных учреждений города Костромы, изменения их типа, а также утверждения уставов муниципальных учреждений города Костромы и внесения в них изменений, утвержденным постановлением Администрации города Костромы от 29 декабря 2010 года № 2669, руководствуясь статьями 42, 44, частью 1 статьи 57 Устава города Костромы,

ПОСТАНОВЛЯЮ:

1. Реорганизовать муниципальные бюджетные дошкольные образовательные учреждения города Костромы в форме присоединения к муниципальному бюджетному дошкольному образовательному учреждению города Костромы «Детский сад № 64» (далее – Детский сад № 64 города Костромы), находящемуся по адресу: Костромская область, город Кострома, проезд Глазковский, дом 4 а, муниципального бюджетного дошкольного образовательного учреждения города «Детский сад № 68» (далее – Детский сад № 68 города Костромы), находящегося по адресу: Костромская область, город Кострома, улица 2-ая Дорожная, дом 4.

2. Установить:

2.1. Детский сад № 64 города Костромы находится в ведении Комитета образования, культуры, спорта и работы с молодежью Администрации города Костромы.

2.2. наименование образуемого в результате процедуры реорганизации учреждения:

2.2.1. полное наименование: муниципальное бюджетное дошкольное образовательное учреждение города Костромы «Детский сад № 64»;

2.2.2. сокращенное наименование: Детский сад № 64 города Костромы.

3. Считать Детский сад № 64 города Костромы правопреемником всех прав и обязанностей Детского сада № 68 города Костромы в соответствии с передаточным актом.

4. Сохранить, основные цели, предметы и виды деятельности Детского сада № 64 города Костромы в соответствии с уставом муниципального бюджетного дошкольного образовательного учреждения города Костромы «Детский сад № 64», действующим на день принятия настоящего постановления.

5. Заведующему Детским садом № 64 города Костромы Г. Е. Бескороваевой:

5.1. сообщить в течение трех рабочих дней после вступления в силу настоящего постановления в письменной форме в Инспекцию Федеральной налоговой службы России по г. Костроме о начале процедуры реорганизации Детского сада № 64 города Костромы с указанием формы реорганизации и приложением настоящего постановления;

5.2. опубликовать после внесения в Единый государственный реестр юридических лиц записи о начале процедуры реорганизации дважды, с периодичностью один раз в месяц, в журнале «Вестник государственной регистрации» сообщение о реорганизации Детского сада № 64 города Костромы в форме присоединения к нему Детского сада № 68 города Костромы;

5.3. уведомить в письменной форме известных кредиторов о начале реорганизации в течение пяти рабочих дней после даты направления в Инспекцию Федеральной налоговой службы России по г. Костроме уведомления о начале процедуры реорганизации Детского сада № 64 города Костромы;

5.4. представить в Комитет образования, культуры, спорта и работы с молодежью Администрации города Костромы передаточный акт Детского сада № 68 города Костромы в течении пятнадцати дней со дня его предоставления заведующим Детским садом № 68.

5.5. согласовать передаточный акт Детского сада № 68 города Костромы с начальником Управления имущественных и земельных отношений Администрации города Костромы и представить на утверждение главе Администрации города Костромы;

5.6. представить в Инспекцию Федеральной налоговой службы по г. Костроме для государственной регистрации утвержденный главой Администрации города Костромы передаточный акт;

5.7. представить в Управление имущественных и земельных отношений Администрации города Костромы и Управление финансов Администрации города Костромы документы, подтверждающие внесение в Единый государственный реестр юридических лиц записей о реорганизации Детского сада № 64 города Костромы и о прекращении деятельности присоединяемого Детского сада № 68 города Костромы;

5.8. обеспечить организационно-штатные мероприятия в связи с реорганизацией Детского сада № 64 города Костромы путем присоединения к нему Детского сада № 68 города Костромы.

6. Заведующему Детским садом № 68 города Костромы Н. М. Смирновой:

6.1. сообщить в течение трех рабочих дней после вступления в силу настоящего постановления в письменной форме в Инспекцию Федеральной налоговой службы России по г. Костроме о начале процедуры реорганизации Детского сада № 68 города Костромы с указанием формы реорганизации и приложением настоящего постановления;

6.2. уведомить о начале реорганизации в письменной форме в течение пяти рабочих дней после даты направления уведомления в Инспекцию Федеральной налоговой службы России по г. Костроме о начале процедуры реорганизации известных кредиторов о начале реорганизации;

6.3. представить в Управление имущественных и земельных отношений Администрации города Костромы расшифровку кредиторской и дебиторской задолженностей учреждения, перечень имущества, закрепленного за учреждением на праве оперативного управления не позднее четырнадцати дней со дня вступления в силу настоящего постановления;

6.4. провести в месячный срок со дня вступления в силу настоящего постановления инвентаризацию имущества и обязательств учреждения с привлечением специалистов Управления имущественных и земельных отношений Администрации города Костромы и осуществить передачу имущества заведующему Детским садом № 64 города Костромы, копии ведомостей инвентаризации представить в Управление имущественных и земельных отношений Администрации города Костромы;

6.5. подготовить и представить заведующему Детским садом № 64 города Костромы передаточный акт по итогам инвентаризации в десятидневный срок, содержащий положения о правопреемстве по всем обязательствам Детского сада № 68 города Костромы в отношении всех кредиторов и должников, включая обязательства, оспариваемые сторонами;

6.6. уведомить работников Детского сада № 68 города Костромы о реорганизации Детского сада № 64 города Костромы путем присоединения к нему Детского сада № 68 города Костромы.

7. Установить, что общий срок проведения реорганизационных мероприятий Детского сада № 64 города Костромы не может превышать трех месяцев со дня вступления в силу настоящего постановления.

8. Возложить ответственность за сохранность муниципального имущества на период реорганизации на заведующего Детским садом № 64 города Костромы Г. Е. Бескороваеву, заведующего Детским садом № 68 города Костромы Н. М. Смирнову.

9. Комитету образования, культуры, спорта и работы с молодежью Администрации города Костромы (М. Л. Соколова):

9.1. осуществлять контроль за подготовкой передаточных актов, а также соблюдением руководителями учреждений сроков выполнения иных мероприятий, предусмотренных настоящим постановлением;

9.2. обеспечить размещение информации на официальном сайте для размещения информации о государственных и муниципальных учреждениях в информационно-телекоммуникационной сети «Интернет» www.bus.gov.ru;

9.3. направить информацию о завершении процедуры реорганизации в течение десяти рабочих дней в Управление финансов Администрации города Костромы;

9.4. утвердить изменения в Устав муниципального бюджетного дошкольного образовательного учреждения города Костромы «Детский сад № 64».

10. Начальнику Отдела кадровой работы Администрации города Костромы О. А. Большаковой в связи с реорганизацией Детского сада № 64 города Костромы путем присоединения к нему Детского сада № 68 города Костромы обеспечить организационно-штатные мероприятия в отношении их руководителей в соответствии с Трудовым кодексом Российской Федерации.

11. Расходы на реализацию настоящего постановления производить в пределах ассигнований, предусмотренных решением Думы города Костромы от 21 декабря 2018 года № 214 «О бюджете города Костромы на 2019 год и на плановый период 2020 и 2021 годов», по разделу 0700 «Образование», по подразделу 0701 «Дошкольное образование», целевой статье расходов 0110020990 «Обеспечение деятельности дошкольных образовательных организаций», группе вида расходов 600 «Предоставление субсидий бюджетным, автономным учреждениям и иным некоммерческим организациям» классификации расходов бюджетов Российской Федерации.

12. Контроль за исполнением настоящего постановления возложить на заместителя главы Администрации города Костромы – председателя Комитета образования, культуры, спорта и работы с молодежью Администрации города Костромы М. Л. Соколову.

13. Настоящее постановление вступает в силу со дня его подписания и в течение пяти рабочих дней со дня его подписания подлежит официальному опубликованию.

Глава Администрации города Костромы А.В. СМIRHOV.

Администрация города Костромы

РАСПОРЯЖЕНИЕ

начальника Управления экономики

11.02. 2019

№ 7-р

Об установлении тарифа на платную услугу, предоставляемую муниципальным бюджетным дошкольным образовательным учреждением города Костромы «Детский сад № 80»

В соответствии со статьей 17 Федерального закона от 6 октября 2003 года № 131-ФЗ «Об общих принципах организации местного самоуправления в Российской Федерации», решением Думы города Костромы от 21 декабря 2005 года № 120 «Об определении порядка установления органами местного самоуправления города Костромы тарифов на услуги, предоставляемые муниципальными предприятиями и учреждениями, и работы, выполняемые муниципальными предприятиями и учреждениями», Порядком формирования тарифов на платные услуги (работы), предоставляемые муниципальными предприятиями и учреждениями города Костромы, утвержденным постановлением Администрации города Костромы от 10 июля 2013 года № 1504, Положением об Управлении экономики Администрации города Костромы, утвержденным постановлением Администрации города Костромы от 27 ноября 2012 года № 2495, руководствуясь статьей 42, частью 3 статьи 57 Устава города Костромы,

О Б Я З Ы В А Ю:

1. Установить тариф на платную услугу, предоставляемую муниципальным бюджетным дошкольным образовательным учреждением города Костромы «Детский сад № 80», в размере 3000 рублей в час за организацию технического сопровождения массовых мероприятий.

2. Настоящее распоряжение подлежит официальному опубликованию и вступает в силу с 1 числа месяца, следующего за месяцем его издания, но не ранее, чем по истечении 10 дней после его официального опубликования.

Начальник Управления И.Ю. ПРОСКУРИНА.

Администрация города Костромы

РАСПОРЯЖЕНИЕ

начальника Управления экономики

11.02. 2019

№ 8-р

О внесении изменения в тарифы на платные услуги, предоставляемые муниципальным унитарным предприятием города Костромы «Костромагорводоканал»

В соответствии со статьей 17 Федерального закона от 6 октября 2003 года № 131-ФЗ «Об общих принципах организации местного самоуправления в Российской Федерации», решением Думы города Костромы от 21 декабря 2005 года № 120 «Об определении порядка установления органами местного самоуправления города Костромы тарифов на услуги, предоставляемые муниципальными предприятиями и учреждениями, и работы, выполняемые муниципальными предприятиями и учреждениями», Порядком формирования тарифов на платные услуги (работы), предоставляемые муниципальными предприятиями и учреждениями города Костромы, утвержденным постановлением Администрации города Костромы от 10 июля 2013 года № 1504, Положением об Управлении экономики Администрации города Костромы, утвержденным постановлением Администрации города Костромы от 27 ноября 2012 года № 2495, руководствуясь статьей 42, частью 3 статьи 57 Устава города Костромы,

О Б Я З Ы В А Ю:

1. Внести в тарифы на платные услуги, установленные распоряжением начальника Управления экономики Администрации города Костромы от 3 декабря 2018 года № 171-р «Об установлении тарифов на платные услуги, предоставляемые муниципальным унитарным предприятием города Костромы "Костромагорводоканал"», изменение, дополнив строкой 42 следующего содержания:

«	42.	Проверка достоверности представленных потребителем сведений о показаниях индивидуальных приборов учета горячего водоснабжения	1 потребитель (не более трех приборов учета)	170,00	».
---	-----	-------------------------------------------------------------------------------------------------------------------------------	----------------------------------------------	--------	----

2. Настоящее распоряжение подлежит официальному опубликованию и вступает в силу с 1 числа месяца, следующего за месяцем его издания, но не ранее, чем по истечении 10 дней после его официального опубликования.

Начальник Управления И.Ю. ПРОСКУРИНА.

ИЗВЕЩЕНИЕ О ПРОВЕДЕНИИ СОБРАНИЯ О СОГЛАСОВАНИИ МЕСТОПОЛОЖЕНИЯ ГРАНИЦЫ ЗЕМЕЛЬНОГО УЧАСТКА

Кадастровым инженером Кузьмичевым Андреем Владимировичем, 156520, Костромская обл., Костромской р-н, д. Молодеево, д.42А, Номер регистрации в государственном реестре лиц осуществляющих кадастровую деятельность № 2245, sto-stroy@ya.ru, тел.8(4942)300-289,

выполняются кадастровые работы в отношении земельного участка с кадастровым номером **44:27:050565:6**, расположенного: **обл. Костромская, р-н Костромской, г. Кострома, ул. Партизанская, дом 169, 44:27:050565.**

Заказчиком кадастровых работ является Курдесов Дмитрий Григорьевич, почтовый адрес: 156012, обл. Костромская, р-н Костромской, г. Кострома, ул. Партизанская, дом 169.

Собрание по поводу согласования местоположения границы земельного участка состоится по адресу: **обл. Костромская, г. Кострома, ул. Партизанская, возле дома 169, «20» марта 2019 г. в «10» часов «00» минут**

С проектом межевого плана земельного участка можно ознакомиться по адресу: г.Кострома, ул.Костромская, д.99, 1 этаж.

Требования о проведении согласования местоположения границ земельных участков на местности принимаются с «15» февраля 2019 г. по «20» марта 2019 г. по адресу: г.Кострома, ул.Костромская, д.99, 1 этаж.

обоснованные возражения о местоположении границ земельных участков после ознакомления с проектом межевого плана принимаются с «15» февраля 2019 г. по «20» марта 2019 г. по адресу: г.Кострома, ул.Костромская, д.99, 1 этаж.

Смежные земельные участки, с правообладателями которых требуется согласовать местоположение границ земельных участков:

1. Земельный участок с кадастровым номером 44:27:050565:7, расположенный: обл. Костромская, р-н Костромской, г. Кострома, ул. Партизанская, дом 167;

2. Земельный участок с кадастровым номером 44:27:050565:9, расположенный: обл. Костромская, р-н Костромской, г. Кострома, ул. Партизанская, дом 163;

3. Земельный участок с кадастровым номером 44:27:050565:20, расположенный: обл. Костромская, р-н Костромской, г. Кострома, ул. Партизанская, дом 171.

При проведении согласования местоположения границ при себе необходимо иметь документ, удостоверяющий личность, а также документы о правах на земельный участок (часть 12 статьи 39, часть 2 статьи 40 Федерального закона от 24 июля 2007 года N 221-ФЗ "О кадастровой деятельности").

ИЗВЕЩЕНИЕ О ПРОВЕДЕНИИ СОБРАНИЯ О СОГЛАСОВАНИИ МЕСТОПОЛОЖЕНИЯ ГРАНИЦЫ ЗЕМЕЛЬНОГО УЧАСТКА

Кадастровым инженером Кижиквиной Ольгой Владимировной, № регистрации в государственном реестре лиц, осуществляющих кадастровую деятельность 2242, тел.45-33-81, г.Кострома, ул. М. Новикова,4в

E-mail: kadastr44@mail.ru

в отношении земельного участка, расположенного по адресу: **г. Кострома, ш. Вологодское, СНТ «Березка-1» участок 6** выполняются кадастровые работы по уточнению границы и площади земельного участка с кадастровым номером 44:27:020510:6;

Заказчиком кадастровых работ является Смирнов Сергей Николаевич (тел 8910-922-34-89, адрес проживания: г. Кострома, бул. Михалевский, д.24, кв.14)

Собрание заинтересованных лиц по поводу согласования местоположения границы состоится по адресу: г. Кострома, ул. М. Новикова, д.4в «19» марта 2019г. в 09ч.30 мин.

С проектом межевого плана земельного участка можно ознакомиться по адресу: г. Кострома, ул. М. Новикова, д.4в.

Требования о проведении согласования местоположения границ на местности принимаются с 18.02.2019г. по 15.03.2019г

обоснованные возражения о местоположении границ земельных участков после ознакомления с проектом межевого плана принимаются с 18.02.2019г. по 15.03.2019г., по адресу: г. Кострома, ул. М. Новикова, д.4в.

Правообладатели, с которыми требуется согласовать местоположение границы:

земельный участок с К№ 44:27:020510:86, расположенный по адресу: г. Кострома, ш. Вологодское, СНТ «Березка-1» земли общего пользования;

При проведении согласования местоположения границ при себе необходимо иметь документ, удостоверяющий личность, а также документы о правах на земельный участок (часть 12 статьи 39, часть 2 статьи 40 Федерального закона от 24.07.2007г. №221-ФЗ «О кадастровой деятельности»).

ИЗВЕЩЕНИЕ О ПРОВЕДЕНИИ СОБРАНИЯ О СОГЛАСОВАНИИ МЕСТОПОЛОЖЕНИЯ ГРАНИЦЫ ЗЕМЕЛЬНОГО УЧАСТКА

Кадастровым инженером Кижиквиной Ольгой Владимировной, № регистрации в государственном реестре лиц, осуществляющих кадастровую

деятельность 2242, тел.45-33-81, г.Кострома, ул. М. Новикова,4в

E-mail: kadastr44@mail.ru

в отношении земельного участка, расположенного по адресу: **г. Кострома, ш. Вологодское, СНТ «Мир» участок 18** выполняются кадастровые работы по уточнению границы и площади земельного участка с кадастровым номером 44:27:050220:18;

Заказчиком кадастровых работ является Мягкова Т.П. (тел 8953-6627961, адрес проживания: г. Кострома, ул. Боровая, д.8, кв.16, к.6)

Собрание заинтересованных лиц по поводу согласования местоположения границы состоится по адресу: г. Кострома, ул. М. Новикова, д.4в «20» марта 2019г. в 09ч.30 мин.

С проектом межевого плана земельного участка можно ознакомиться по адресу: г. Кострома, ул. М. Новикова, д.4в.

Требования о проведении согласования местоположения границ на местности принимаются с 18.02.2019г. по 15.03.2019г

обоснованные возражения о местоположении границ земельных участков после ознакомления с проектом межевого плана принимаются с 18.02.2019г. по 15.03.2019г., по адресу: г. Кострома, ул. М. Новикова, д.4в.

Правообладатели, с которыми требуется согласовать местоположение границы:

земельный участок с К№ 44:27:050220:19, расположенный по адресу: г. Кострома, ш. Вологодское, СНТ «Мир» участок 19;

земельный участок с К№ 44:27:050220:174, расположенный по адресу: г. Кострома, ш. Вологодское, СНТ «Мир» земли общего пользования;

При проведении согласования местоположения границ при себе необходимо иметь документ, удостоверяющий личность, а также документы о правах на земельный участок (часть 12 статьи 39, часть 2 статьи 40 Федерального закона от 24.07.2007г. №221-ФЗ «О кадастровой деятельности»).

ИЗВЕЩЕНИЕ О ПРОВЕДЕНИИ СОБРАНИЯ О СОГЛАСОВАНИИ МЕСТОПОЛОЖЕНИЯ ГРАНИЦЫ ЗЕМЕЛЬНОГО УЧАСТКА

Кадастровым инженером Ивановой Татьяной Леонидовной, № регистрации в государственном реестре лиц, осуществляющих кадастровую деятельность 3048, тел 496-111, E-mail: kadastr44@mail.ru, почтовый адрес 156013, г. Кострома, ул. М. Новикова, д.4в

выполняются кадастровые работы в отношении земельного участка с кадастровым номером 44:27:090206:46, расположенного: Костромская обл., г. Кострома, пос. Козелино, СТ- «Юбилейное», уч. № 46.

Заказчиком кадастровых работ является Поздеева К.Л., почтовый адрес: Саратовская обл., г. Вольск-18, ул. Краснознаменная, дом 530 кв 58

Собрание по поводу согласования местоположения границы земельного участка состоится по адресу: **Костромская обл., г. Кострома, пос. Козелино, СТ- «Юбилейное», уч. № 46 «20» марта 2019 г. в «10» часов «30» минут.**

С проектом межевого плана земельного участка можно ознакомиться по адресу: **Костромская обл., г. Кострома, ул. Маршала Новикова, д.4в.**

Требования о проведении согласования местоположения границ земельных участков на местности принимаются с «15» февраля 2019 г. по «15» марта 2019 г. по адресу: **Костромская обл., г. Кострома, ул. Маршала Новикова, д.4в.**

обоснованные возражения о местоположении границ земельных участков после ознакомления с проектом межевого плана принимаются с «15» февраля 2019 г. по «15» марта 2019 г. по адресу: **Костромская обл., г. Кострома, ул. Маршала Новикова, д.4в.**

Смежные земельные участки, с правообладателями которых требуется согласовать местоположение границ земельных участков:

Земельный участок с кадастровым номером 44:27:090206:45, расположенный: Костромская обл., г. Кострома, пос. Козелино, СТ- «Юбилейное», уч.45;

При проведении согласования местоположения границ при себе необходимо иметь документ, удостоверяющий личность, а также документы о правах на земельный участок (часть 12 статьи 39, часть 2 статьи 40 Федерального закона от 24 июля 2007 года N 221-ФЗ "О кадастровой деятельности").

ИЗВЕЩЕНИЕ О ПРОВЕДЕНИИ СОБРАНИЯ О СОГЛАСОВАНИИ МЕСТОПОЛОЖЕНИЯ ГРАНИЦЫ ЗЕМЕЛЬНОГО УЧАСТКА

Кадастровым инженером Ивановой Татьяной Леонидовной, № регистрации в государственном реестре лиц, осуществляющих кадастровую деятельность 3048, тел 496-111, E-mail: kadastr44@mail.ru, почтовый адрес 156013, г. Кострома, ул. М. Новикова, д.4в

выполняются кадастровые работы в отношении земельного участка с кадастровым номером 44:27:090206:108, расположенного: Костромская обл., г. Кострома, пос. Козелино, СТ- «Юбилейное», уч. № 108.

Заказчиком кадастровых работ является Ревуцкая А.В., почтовый адрес: Костромская обл., г. Кострома, ул. Шагова, дом 219, кв.31, тел. 8-910-805-71-17

Собрание по поводу согласования местоположения границы земельного участка состоится по адресу: **Костромская обл., г. Кострома, пос. Козелино, СТ- «Юбилейное», уч. № 108 «20» марта 2019 г. в «12» часов «30» минут.**

С проектом межевого плана земельного участка можно ознакомиться по адресу: **Костромская обл., г. Кострома, ул. Маршала Новикова, д.4в.**

Требования о проведении согласования местоположения границ земельных участков на местности принимаются с «15» февраля 2019 г. по «15» марта 2019 г. по адресу: **Костромская обл., г. Кострома, ул. Маршала Новикова, д.4в.**

обоснованные возражения о местоположении границ земельных участков

после ознакомления с проектом межевого плана принимаются с «15» февраля 2019 г. по «15» марта 2019 г. по адресу: Костромская обл., г. Кострома, ул. Маршала Новикова, д.4в.

Смежные земельные участки, с правообладателями которых требуется согласовать местоположение границ земельных участков:

Земельный участок с кадастровым номером 44:27:090206:74, расположенный: Костромская обл., г. Кострома, пос. Козелино, СТ-«Юбилейное», уч.74;

При проведении согласования местоположения границ при себе необходимо иметь документ, удостоверяющий личность, а также документы о правах на земельный участок (часть 12 статьи 39, часть 2 статьи 40 Федерального закона от 24 июля 2007 года N 221-ФЗ "О кадастровой деятельности").

ИЗВЕЩЕНИЕ О ПРОВЕДЕНИИ СОБРАНИЯ О СОГЛАСОВАНИИ МЕСТОПОЛОЖЕНИЯ ГРАНИЦЫ ЗЕМЕЛЬНОГО УЧАСТКА

Кадастровым инженером Ивановой Татьяной Леонидовной, № регистрации в государственном реестре лиц, осуществляющих кадастровую деятельность 3048, тел 496-111, E-mail: kadastr44@mail.ru, почтовый адрес 156013, г. Кострома, ул. М. Новикова, д.4в

выполняются кадастровые работы в отношении земельного участка с кадастровым номером 44:27:090206:197, расположенного: Костромская обл., г. Кострома, пос. Козелино, СТ-«Юбилейное», уч. № 197.

Заказчиком кадастровых работ является Знаменская Р.В., почтовый адрес: Костромская обл., г. Кострома, ул. Беленогова Юрия, дом 26, кв.35 тел. 34-57-55

Собрание по поводу согласования местоположения границы земельного участка состоится по адресу: Костромская обл., г. Кострома, пос. Козелино, СТ-«Юбилейное», уч. № 197 «20» марта 2019 г. в «10» часов «30» минут.

С проектом межевого плана земельного участка можно ознакомиться по адресу: Костромская обл., г. Кострома, ул. Маршала Новикова, д.4в. Требования о проведении согласования местоположения границ земельных участков на местности принимаются с «15» февраля 2019 г. по «15» марта 2019 г. по адресу: Костромская обл., г. Кострома, ул. Маршала Новикова, д.4в.

обоснованные возражения о местоположении границ земельных участков после ознакомления с проектом межевого плана принимаются с «15» февраля 2019 г. по «15» марта 2019 г. по адресу: Костромская обл., г. Кострома, ул. Маршала Новикова, д.4в.

Смежные земельные участки, с правообладателями которых требуется согласовать местоположение границ земельных участков:

Земельный участок с кадастровым номером 44:27:090206:198, расположенный: Костромская обл., г. Кострома, пос. Козелино, СТ-«Юбилейное», уч.198;

При проведении согласования местоположения границ при себе необходимо иметь документ, удостоверяющий личность, а также документы о правах на земельный участок (часть 12 статьи 39, часть 2 статьи 40 Федерального закона от 24 июля 2007 года N 221-ФЗ "О кадастровой деятельности").

ИЗВЕЩЕНИЕ О ПРОВЕДЕНИИ СОБРАНИЯ О СОГЛАСОВАНИИ МЕСТОПОЛОЖЕНИЯ ГРАНИЦЫ ЗЕМЕЛЬНОГО УЧАСТКА

Кадастровым инженером Золиным Михаилом Александровичем, почтовый адрес: Ивановская область, город Приволжск, улица Революционная, дом № 132, квартира № 9, e-mail: zolin_mihail@mail.ru, тел. 8-920-344-79-31, номер регистрации в государственном реестре лиц, осуществляющих кадастровую деятельность – 16702, № квалификационного аттестата кадастрового инженера №37-11-68 в отношении земельного участка с кадастровым номером 44:27:020510:74 расположенного по адресу: Костромская область, г. Кострома, ш. Вологодское, садоводческое товарищество "Березка-1", участок №74 выполняются кадастровые работы по уточнению местоположения границы земельного участка. Заказчиком кадастровых работ является Макачева Инна Юрьевна, проживающая по адресу: Костромская область, г. Кострома, мкр. Давыдовский-2, д.29, кв.203. Контактный телефон. 8-920-649-06-54.

Собрание заинтересованных лиц по поводу согласования местоположения границы состоится по адресу: Костромская область, г. Кострома, ш. Вологодское, садоводческое товарищество "Березка-1", участок №74 **18 марта 2019г. в 10 часов 00 минут.** С проектом межевого плана земельного участка можно ознакомиться по адресу: г. Кострома, ул. Маршала Новикова, д.8.

Требования о проведении согласования местоположения границ земельных участков на местности принимаются с **18 февраля 2019 г. по 15 марта 2019г.**, обоснованные возражения о местоположении границ земельных участков после ознакомления с проектом межевого плана принимаются с **18 февраля 2019 г. по 15 марта 2019г.**, по адресу: г. Кострома, ул. Маршала Новикова, д.8. Смежные земельные участки, в отношении местоположения границ которых проводится согласование: земельный участок, с кадастровым номером **44:27:020510:86** (Костромская область, г. Кострома, ш. Вологодское, садоводческое товарищество "Березка-1" земли общего пользования). При проведении согласования местоположения границ при себе необходимо иметь документ, удостоверяющий личность, а также документы о правах на земельный участок (часть 12 статьи 39, часть 2 статьи 40 Федерального закона от 24 июля 2007г. №221-ФЗ «О кадастровой деятельности»).

ИЗВЕЩЕНИЕ О ПРОВЕДЕНИИ СОБРАНИЯ О СОГЛАСОВАНИИ МЕСТОПОЛОЖЕНИЯ ГРАНИЦЫ ЗЕМЕЛЬНОГО УЧАСТКА

Кадастровым инженером Кижикиной Ольгой Владимировной, №

регистрации в государственном реестре лиц, осуществляющих кадастровую деятельность 2242, тел.45-33-81, г.Кострома, ул. М. Новикова,4в

E-mail: kadastr44@mail.ru

- в отношении земельного участка, расположенного по адресу: г. Кострома, СТ «Весна», уч.22, выполняются кадастровые работы по уточнению местоположения границы и площади земельного участка с кадастровым номером **44:27:050202:22.**

Заказчиком кадастровых работ является Лебедев Сергей Викторович (тел 8-930-634-1456, адрес проживания: г. Кострома, пр-д Глазковский, д.14, кв.23). Заказчиком кадастровых работ является **Смирнова А.В.** (тел 8903-899-02-31, адрес проживания: г. Кострома, ул. Ленина, д.100а, кв.2)

- в отношении земельного участка, расположенного по адресу: г. Кострома, СТ «Весна», уч.18, выполняются кадастровые работы по уточнению местоположения границы и площади земельного участка с кадастровым номером **44:27:050202:18.**

Заказчиком кадастровых работ является Жукова Светлана Александровна (тел 8953-640-7933, адрес проживания: г. Кострома, ул. Катущечная, д.80а, кв.49).

Собрание заинтересованных лиц по поводу согласования местоположения границы состоится по адресу: г. Кострома, ул. М. Новикова, д.4в «19» марта 2019г. в 11ч.00 мин.

С проектом межевого плана земельного участка можно ознакомиться по адресу: г. Кострома, ул. М. Новикова, д.4в.

Требования о проведении согласования местоположения границ на местности принимаются с 18.02.2019г. по 15.03.2019г

обоснованные возражения о местоположении границ земельных участков после ознакомления с проектом межевого плана принимаются с 18.02.2019г. по 15.03.2019г., по адресу: г. Кострома, ул. М. Новикова, д.4в.

Правообладатели, с которыми требуется согласовать местоположение границы: земельный участок с К№ **44:27:050202:37**, расположенный по адресу: г. Кострома, ш. 6-й км. Вологодского, НСТ «Весна» (земли общего пользования);

При проведении согласования местоположения границ при себе необходимо иметь документ, удостоверяющий личность, а также документы о правах на земельный участок (часть 12 статьи 39, часть 2 статьи 40 Федерального закона от 24.07.2007г. №221-ФЗ «О кадастровой деятельности»).

ЗАКЛЮЧЕНИЕ О РЕЗУЛЬТАТАХ ПУБЛИЧНЫХ СЛУШАНИЙ

4 февраля 2019 года

Публичные слушания по проектам постановлений Администрации города Костромы «О предоставлении разрешения на отклонение от предельных параметров разрешенного строительства на земельных участках, расположенных в городе Костроме по адресам: проезд Речной 5-й, 27, улица Льяншиков, 26, улица Пушкина, 17/91 и на условно разрешенный вид использования земельного участка с кадастровым номером 44:27:090402:705, имеющего местоположение: Российская Федерация, Костромская область, городской округ город Кострома, город Кострома, поселок Учхоза "Костромской", в районе дома 21, и земельного участка, расположенного в городе Костроме по адресу: улица Прямая, 9» проводились 4 февраля 2019 года с 15.00 часов до 16.00 часов в здании, расположенном по адресу: город Кострома, площадь Конституции, 2, 3 этаж, кабинет 303в.

В публичных слушаниях приняло участие 13 человек, (список участников прилагается).

По результатам публичных слушаний составлен протокол публичных слушаний от 4 февраля 2019 года № 126, на основании которого подготовлено настоящее заключение о результатах публичных слушаний.

От участников публичных слушаний поступили следующие замечания и предложения:

1) От участников публичных слушаний, постоянно проживающих на территории, в пределах которой проводятся публичные слушания:

1. Смежный землепользователь по адресу: проезд Льяншиков, 24 возражает в предоставлении разрешения на отклонения от предельных параметров разрешенного строительства на земельном участке по адресу: проезд Льяншиков, 26 по следующим основаниям:

- в связи с реконструкцией индивидуального жилого дома, заключающейся в том числе в пристройке крыльца, не указанного на схеме планировочной организации земельного участка, я связи с чем, минимальный отступ от северо-западной границы земельного участка от точки А до точки Б фактически составляет 0,7 м вместо 1,8 м, указанных в данной схеме, что приводит к неконтролируемому сходу снежных масс и возникновению опасности повреждения и уничтожения имущества, находящегося на земельном участке по адресу: проезд Льяншиков, 24

2) От иных участников публичных слушаний замечаний не поступало:

3) По остальным адресам предложений и замечаний от участников публичных слушаний не поступало. В виду отсутствия предложений и замечаний аргументированные рекомендации Комиссией по таким замечаниям отсутствуют.

Аргументированные рекомендации организатора публичных слушаний по предложениям и замечаниям от участников публичных слушаний, прошедших идентификацию:

№ п/п	Содержание предложения (замечания)	Рекомендации организатора
	От участников постоянно проживающих в пределах территориальной зоны, в границах которой расположен земельный участок или объект капитального строительства	
1	Отклонить запрашиваемые отклонения по проезду Льяншиков, 26, в связи с реконструкцией индивидуального жилого дома,	Комиссия считает целесообразным учесть внесенные замечания и рекомендует отклонить

закрывающейся в том числе в пристройке крыльца, не указанного на схеме планировочной организации земельного участка, в связи с чем, минимальный отступ от северо-западной границы земельного участка от точки А до точки Б фактически составляет 0,7 м вместо 1,8 м, указанных в данной схеме, что приводит к неконтролируемому сходу снежных масс и возникновению опасности повреждения и уничтожения имущества, находящегося на земельном участке по адресу: проезд Льяншиков, 24	запрашиваемые отклонения от предельных параметров разрешенного строительства на земельном участке, расположенном по адресу: проезду Льяншиков, 26
От иных участников	
От иных участников публичных слушаний предложений (замечаний) не поступало	В виду отсутствия предложений и замечаний аргументированные рекомендации Комиссией по таким замечаниям отсутствуют

Рассмотрев и обсудив представленные проекты постановлений члены Комиссии по подготовке проекта Правил землепользования и застройки города Кострома внесли следующие предложения:

- Отклонить запрашиваемое разрешение на отклонение от предельных параметров разрешенного строительства на земельном участке, расположенном по адресу: Российская Федерация, Костромская область, городской округ город Кострома, город Кострома, проезд Речной 5-й, 27;
- Одобрить запрашиваемое разрешение на отклонение от предельных параметров разрешенного строительства на земельном участке, расположенном по адресу: Российская Федерация, Костромская область, городской округ город Кострома, город Кострома, проезд Речной 5-й, 27;
- Отклонить запрашиваемое разрешение на отклонение от предельных параметров разрешенного строительства на земельном участке, расположенном по адресу: Российская Федерация, Костромская область, городской округ город Кострома, город Кострома, проезд Льяншиков, 26;
- Одобрить запрашиваемое разрешение на отклонение от предельных параметров разрешенного строительства на земельном участке, расположенном по адресу: Российская Федерация, Костромская область, городской округ город Кострома, город Кострома, проезд Льяншиков, 26;
- Одобрить запрашиваемое разрешение на отклонение от предельных параметров разрешенного строительства на земельном участке, расположенном по адресу: Российская Федерация, Костромская область, городской округ город Кострома, город Кострома, улица Пушкина, 17/91;
- Одобрить запрашиваемое разрешение на условно разрешенный вид использования земельного участка с кадастровым номером 44:27:090402:705, имеющего местоположение: Российская Федерация, Костромская область, городской округ город Кострома, город Кострома, поселок Учхоза "Костромской", в районе дома 21,
- Одобрить запрашиваемое разрешение на условно разрешенный вид использования земельного участка, расположенного по адресу: Российская Федерация, Костромская область, городской округ город Кострома, город Кострома, улица Прямая, 9.

Приложение 1

Список участников публичных слушаний

Представитель заявителя по адресу: проезд Речной 5-й, 27	Е. Н. Антипичева
Заинтересованное лицо по адресу: проезд Речной 5-й, 27	Д. В. Антипичева
Представитель заявителя по адресу: улица Пушкина, 17/91	Р. М. Флейман
Заявитель по адресу: улица Пушкина, 17/91	А. П. Ефремов
Правообладатель земельного участка по адресу: улица Пушкина, 17/91	Ю. П. Ефремов
Правообладатель земельного участка по адресу: улица Пушкина, 17/91	Н. Ю. Ефремова
Правообладатель земельного участка по адресу: улица Пушкина, 17/91	В.Н. Иванова
Смежный землепользователь в отношении земельного участка по адресу: улица Пушкина, 17/91 (правообладатель земельного участка по адресу: улица Маяковского, 89а)	М. В. Шагин
Представитель заявителя по адресу: проезд Льяншиков, 26	Т. П. Некрасова
Заявитель по адресу: проезд Льяншиков, 26	С. А. Скрябин
Смежный землепользователь в отношении земельного участка по адресу: проезд Льяншиков, 26 (правообладатель земельного участка по адресу: проезд Льяншиков, 24)	Н. П. Бурковская
Представитель заявителей по адресу: улица Прямая, 9	А. В. Корнилова
Представитель заявителя в отношении земельного участка с кадастровым номером 44:27:090402:705, имеющего местоположение: поселок Учхоза "Костромской", в районе дома 21,	О. Л. Аристова в лице Управления имущественных и земельных отношений Администрации города Кострома
Заместитель председателя Комиссии Протокол вела	В. В. Якимов И. Н. Межевая

Глава города Костромы

ПОСТАНОВЛЕНИЕ

12 февраля 2019 года

№ 12

О назначении публичных слушаний по проектам постановлений Администрации города Костромы о предоставлении разрешений на отклонение от предельных параметров разрешенного строительства на земельных участках, расположенных в городе Костроме по адресам: улица Волжская 2-я, 1в, переулок Водяной 5-й, 8, переулок Ветренный, 16, проезд Михалевский, 9, на условно разрешенный вид использования земельных участков, расположенных в городе Костроме по адресам: улица Красноармейская, 95, улица Тополиная, 2, улица Тополиная, 6, улица Тополиная, 8, улица Тополиная, 12, улица Тополиная, 14, улица Тополиная, 16, улица Тополиная, 18, улица Тополиная, 20, и условно разрешенный вид использования земельных участков, имеющих местоположение в городе Костроме: улица Тополиная, с кадастровым номером 44:27:070411:1061, улица Тополиная, с кадастровым номером 44:27:070411:1064, проезд Апраксинский, в 13 метрах на юго-запад от ориентира дом 41, с кадастровым номером 44:27:030101:3272, улица Профсоюзная, в районе дома 48, с кадастровым номером 44:27:070401:202

Рассмотрев обращение главы Администрации города Костромы от 8 февраля 2019 года № 24исх-492/19 "О назначении публичных слушаний", в целях соблюдения права человека на благоприятные условия жизнедеятельности, прав и законных интересов правообладателей земельных участков и объектов капитального строительства, в соответствии со статьями 51, 39, 40 Градостроительного кодекса Российской Федерации, Федеральным законом от 6 октября 2003 года № 131-ФЗ "Об общих принципах организации местного самоуправления в Российской Федерации", Порядком организации и проведения публичных слушаний по проектам муниципальных правовых актов города Костромы в сфере градостроительной деятельности, Правилами землепользования и застройки города Костромы, руководствуясь статьями 20, 37 и 56 Устава города Костромы,

ПОСТАНОВЛЯЮ:

1. Назначить публичные слушания по проектам постановлений Администрации города Костромы о предоставлении разрешений:

- 1) на отклонение от предельных параметров разрешенного строительства на земельном участке, расположенном в зоне малоэтажной, индивидуальной жилой застройки Ж-1 по адресу: Российская Федерация, Костромская область, городской округ город Кострома, город Кострома, улица Волжская 2-я, 1в;
- 2) на отклонение от предельных параметров разрешенного строительства на земельном участке, расположенном в зоне малоэтажной, индивидуальной жилой застройки Ж-1 по адресу: Российская Федерация, Костромская область, городской округ город Кострома, город Кострома, переулок Водяной 5-й, 8;
- 3) на отклонение от предельных параметров разрешенного строительства на земельном участке, расположенном в зоне малоэтажной, индивидуальной жилой застройки Ж-1 по адресу: Российская Федерация, Костромская область, городской округ город Кострома, город Кострома, переулок Ветренный, 16;
- 4) на отклонение от предельных параметров разрешенного строительства на земельном участке, расположенном в зоне малоэтажной, индивидуальной жилой застройки Ж-1 по адресу: Российская Федерация, Костромская область, городской округ город Кострома, город Кострома, проезд Михалевский, 9;
- 5) на условно разрешенный вид использования земельного участка, расположенного в зоне среднеэтажной жилой застройки Ж-3 по адресу: Российская Федерация, Костромская область, городской округ город Кострома, город Кострома, улица Красноармейская, 95;
- 6) на условно разрешенный вид использования земельного участка, расположенного в зоне малоэтажной жилой застройки Ж-2 по адресу: Российская Федерация, Костромская область, городской округ город Кострома, город Кострома, улица Тополиная, 2;
- 7) на условно разрешенный вид использования земельного участка, расположенного в зоне малоэтажной жилой застройки Ж-2 по адресу: Российская Федерация, Костромская область, городской округ город Кострома, город Кострома, улица Тополиная, 6;
- 8) на условно разрешенный вид использования земельного участка, расположенного в зоне малоэтажной жилой застройки Ж-2 по адресу: Российская Федерация, Костромская область, городской округ город Кострома, город Кострома, улица Тополиная, 8;
- 9) на условно разрешенный вид использования земельного участка, расположенного в зоне малоэтажной жилой застройки Ж-2 по адресу: Российская Федерация, Костромская область, городской округ город Кострома, город Кострома, улица Тополиная, 12;
- 10) на условно разрешенный вид использования земельного участка, расположенного в зоне малоэтажной жилой застройки Ж-2 по адресу: Российская Федерация, Костромская область, городской округ город Кострома, город Кострома, улица Тополиная, 14;
- 11) на условно разрешенный вид использования земельного участка, расположенного в зоне малоэтажной жилой застройки Ж-2 по адресу: Российская Федерация, Костромская область, городской округ город Кострома, город Кострома, улица Тополиная, 16;
- 12) на условно разрешенный вид использования земельного участка, расположенного в зоне малоэтажной жилой застройки Ж-2 по адресу: Российская Федерация, Костромская область, городской округ город Кострома, город Кострома, улица Тополиная, 18;
- 13) на условно разрешенный вид использования земельного участка, расположенного в зоне малоэтажной жилой застройки Ж-2 по адресу: Российская Федерация, Костромская область, городской округ город Кострома, город Кострома, улица Тополиная, 20;
- 14) на условно разрешенный вид использования земельного участка, расположенного в зоне малоэтажной жилой застройки Ж-2, имеющего местоположение: Российская Федерация, Костромская область, городской округ город Кострома, город Кострома, улица Тополиная, с кадастровым номером 44:27:070411:1061;
- 15) на условно разрешенный вид использования земельного участка, расположенного в зоне малоэтажной жилой застройки Ж-2, имеющего местоположение: Российская Федерация, Костромская область, городской округ город Кострома, город Кострома, улица Тополиная, с кадастровым номером 44:27:070411:1064;
- 16) на условно разрешенный вид использования земельного участка, расположенного в пределах промышленной и коммунально-складской зоны размещения объектов V класса опасности П-4, имеющего местоположение: Российская Федерация, Костромская область,

решенного строительства на земельном участке, расположенном по адресу: Российская Федерация, Костромская область, городской округ город Кострома, город Кострома, проезд Михалевский, 9

Алексеева Альбина Анатольевна – 5 мин.;

- по вопросу предоставления разрешения на условно разрешенный вид земельного участка, расположенного по адресу: Российская Федерация, Костромская область, городской округ город Кострома, город Кострома, улица Красноармейская, 95

Госович Руслан Иосиф-Ярославович – 5 мин.;

- по вопросу предоставления разрешения на условно разрешенный вид земельного участка, расположенного по адресу: Российская Федерация, Костромская область, городской округ город Кострома, город Кострома, улица Тополиная, 2

Ильчевская Марина Николаевна,
начальник Управления имущественных и земельных отношений
Администрации города Костромы – 5 мин.;

- по вопросу предоставления разрешения на условно разрешенный вид земельного участка, расположенного по адресу: Российская Федерация, Костромская область, городской округ город Кострома, город Кострома, улица Тополиная, 6

Ильчевская Марина Николаевна,
начальник Управления имущественных и земельных отношений
Администрации города Костромы – 5 мин.;

- по вопросу предоставления разрешения на условно разрешенный вид земельного участка, расположенного по адресу: Российская Федерация, Костромская область, городской округ город Кострома, город Кострома, улица Тополиная, 8

Ильчевская Марина Николаевна,
начальник Управления имущественных и земельных отношений
Администрации города Костромы – 5 мин.;

- по вопросу предоставления разрешения на условно разрешенный вид земельного участка, расположенного по адресу: Российская Федерация, Костромская область, городской округ город Кострома, город Кострома, улица Тополиная, 12

Ильчевская Марина Николаевна,
начальник Управления имущественных и земельных отношений
Администрации города Костромы – 5 мин.;

- по вопросу предоставления разрешения на условно разрешенный вид земельного участка, расположенного по адресу: Российская Федерация, Костромская область, городской округ город Кострома, город Кострома, улица Тополиная, 14

Ильчевская Марина Николаевна,
начальник Управления имущественных и земельных отношений
Администрации города Костромы – 5 мин.;

- по вопросу предоставления разрешения на условно разрешенный вид земельного участка, расположенного по адресу: Российская Федерация, Костромская область, городской округ город Кострома, город Кострома, улица Тополиная, 16

Ильчевская Марина Николаевна,
начальник Управления имущественных и земельных отношений
Администрации города Костромы – 5 мин.;

- по вопросу предоставления разрешения на условно разрешенный вид земельного участка, расположенного по адресу: Российская Федерация, Костромская область, городской округ город Кострома, город Кострома, улица Тополиная, 18

Ильчевская Марина Николаевна,
начальник Управления имущественных и земельных отношений
Администрации города Костромы – 5 мин.;

- по вопросу предоставления разрешения на условно разрешенный вид земельного участка, расположенного по адресу: Российская Федерация, Костромская область, городской округ город Кострома, город Кострома, улица Тополиная, 20

Ильчевская Марина Николаевна,
начальник Управления имущественных и земельных отношений
Администрации города Костромы – 5 мин.;

- по вопросу предоставления разрешения на условно разрешенный вид земельного участка, имеющего местоположение: Российская Федерация, Костромская область, городской округ город Кострома, город Кострома, улица Тополиная с кадастровым номером 44:27:070411:1061

Ильчевская Марина Николаевна,
начальник Управления имущественных и земельных отношений
Администрации города Костромы – 5 мин.;

- по вопросу предоставления разрешения на условно разрешенный вид земельного участка, имеющего местоположение: Российская Федерация, Костромская область, городской округ город Кострома, город Кострома, улица Тополиная с кадастровым номером 44:27:070411:1064

Ильчевская Марина Николаевна,
начальник Управления имущественных и земельных отношений
Администрации города Костромы – 5 мин.;

- по вопросу предоставления разрешения на условно разрешенный вид земельного участка, имеющего местоположение: Российская Федерация, Костромская область, городской округ город Кострома, город Кострома, проезд Апраксинский, в 13 метрах на юго-запад от ориентира дом 41, с кадастровым номером 44:27:030101:3272

ЗАО "Фарминг", в лице генерального директора
Михайлова Евгения Николаевича – 5 мин.;

- по вопросу предоставления разрешения на условно разрешенный вид земельного участка, имеющего местоположение: Российская Федерация, Костромская область, городской округ город Кострома, город Кострома, улица Профсоюзная, в районе дома 48, с кадастровым номером 44:27:070401:202

Ильчевская Марина Николаевна,
начальник Управления имущественных и земельных отношений
Администрации города Костромы – 5 мин.;

3. Вопросы к выступившим (в письменной, устной форме) – 10 мин.

4. Выступления участников публичных слушаний в порядке поступления заявок на выступление – 10 мин.

5. Подведение итогов публичных слушаний и оглашение проекта заключения.
Воронина Ольга Владимировна – председатель Комиссии по подготовке проекта Правил землепользования и застройки города Костромы – 10 мин.

6. Заключительное слово председательствующего.
Воронина Ольга Владимировна - председатель Комиссии по подготовке проекта Правил землепользования и застройки города Костромы – 5 мин.

Приложение 2 к постановлению Главы города Костромы от 12 февраля 2019 года № 12

ОПОВЕЩЕНИЕ О НАЧАЛЕ ПУБЛИЧНЫХ СЛУШАНИЙ

Глава города Костромы информирует о назначении публичных слушаний по проектам постановлений Администрации города Костромы о предоставлении разрешений на отклонение от предельных параметров разрешенного строительства на земельных участках, расположенных в городе Костроме по адресам: улица Волжская 2-я, 1в, переулок Водяной 5-й, 8, переулок Ветренный, 16, проезд Михалевский, 9, на условно разрешенный вид использования земельных участков, расположенных в городе Костроме по адресам: улица Красноармейская, 95, улица Тополиная, 2, улица Тополиная, 6, улица Тополиная, 8, улица Тополиная, 12, улица Тополиная, 14, улица Тополиная, 16, улица Тополиная, 18, улица Тополиная, 20, и условно разрешенный вид использования земельных участков, имеющих местоположение в городе Костроме: улица Тополиная с кадастровым номером 44:27:070411:1061, улица Тополиная с кадастровым номером 44:27:070411:1064, проезд Апраксинский, в 13 метрах на юго-запад от ориентира дом 41, с кадастровым номером 44:27:030101:3272, улица Профсоюзная, в районе дома 48, с кадастровым номером 44:27:070401:202.

Публичные слушания состоятся 4 марта 2019 года с 15.00 до 17.10 часов в здании по адресу: Российская Федерация, Костромская область, городской округ город Кострома, город Кострома, площадь Конституции, дом 2, 3 этаж, кабинет 303в.

Организатор публичных слушаний, - Комиссия по подготовке проекта Правил землепользования и застройки города Костромы (адрес: Российская Федерация, Костромская область, городской округ город Кострома, город Кострома, площадь Конституции, дом 2, телефон 32 70 97).

Экспозиция проекта проводится в здании по адресу: Российская Федерация, Костромская область, городской округ город Кострома, город Кострома, площадь Конституции, дом 2, с 25 февраля 2019 года по 4 марта 2019 года. Консультирование проводится во вторник и четверг 26 и 28 февраля 2019 года с 16.00 по 18.00 часов.

Проекты, подлежащие рассмотрению на публичных слушаниях, и информационные материалы к ним (при наличии) будут размещены на официальном сайте Администрации города Костромы по адресу: www.gradkostroma.ru с 25 февраля 2019 года.

Участники публичных слушаний в целях идентификации представляют сведения о себе (фамилию, имя, отчество (при наличии), дату рождения, адрес места жительства (регистрации) - для физических лиц; наименование, основной государственный регистрационный номер, место нахождения и адрес - для юридических лиц) с приложением документов, подтверждающих такие сведения.

Участники публичных слушаний, являющиеся правообладателями соответствующих земельных участков и (или) расположенных на них объектов капитального строительства и (или) помещений, являющихся частью указанных объектов капитального строительства, также представляют сведения соответственно о таких земельных участках, объектах капитального строительства, помещениях, являющихся частью указанных объектов капитального строительства, из Единого государственного реестра недвижимости и иные документы, устанавливающие или удостоверяющие их права на такие земельные участки, объекты капитального строительства, помещения, являющиеся частью указанных объектов капитального строительства.

В случае внесения предложений и замечаний в письменной форме документы представляются участниками публичных слушаний в виде заверенных копий либо копий с приложением оригиналов для их сверки.

В случае направления предложений и замечаний участником публичных слушаний представляется согласие на обработку его персональных данных с учетом требований, установленных Федеральным законом от 27 июля 2006 года № 152-ФЗ "О персональных данных".

Участники публичных слушаний, представившие указанные сведения о себе, имеют право вносить предложения и замечания, касающиеся рассматриваемого проекта:

1) в письменной форме в адрес организатора публичных слушаний с 25 февраля 2019 года по 4 марта 2019 года;

2) посредством записи в книге (журнале) учета посетителей экспозиции проекта, подлежащего рассмотрению на публичных слушаниях, с 25 февраля 2019 года по 4 марта 2019 года, в здании по адресу: Российская Федерация, Костромская область, городской округ город Кострома, город Кострома, площадь Конституции, 2, 4 этаж;

3) в устной и письменной форме в ходе проведения публичных слушаний.

Приложение 5 к постановлению Главы города Костромы от 12 февраля 2019 года № 12

Администрация города Костромы ПРОЕКТ
ПОСТАНОВЛЕНИЕ № _____

О предоставлении разрешения на отклонение от предельных параметров разрешенного строительства на земельном участке, расположенном по адресу: Российская Федерация, Костромская область, городской округ город Кострома, город Кострома, переулок Ветренный, 16

На основании заявления Ивановой Александры Сейран кызы, Белоусова Валерия Алексеевича, в интересах которых действует Смирнов Артем Николаевич по доверенности от 22 февраля 2018 года № 44АА0567096, в соответствии со статьей 40 Градостроительного кодекса Российской Федерации, протоколом публичных слушаний по вопросу предоставления разрешения на отклонение от предельных параметров разрешенного строительства на земельном участке, расположенном по адресу: Российская Федерация, Костромская область, городской округ город Кострома, город Кострома, переулок Ветренный, 16, с учетом заключения о результатах публичных слушаний, рекомендаций Комиссии по подготовке проекта Правил землепользования и застройки города Костромы, руководствуясь статьями 42, 44, частью 1 статьи 57 Устава города Костромы,

ПОСТАНОВЛЯЮ:

1. Предоставить разрешение на отклонение от предельных параметров разрешенного строительства на земельном участке с кадастровым номером 44:27:080107:655, площадью 0,1118 га, расположенном по адресу: Российская Федерация, Костромская область, городской округ город Кострома, город Кострома, переулок Ветренный, 16, установив минимальный отступ от юго-западной границы земельного участка 1,0 м от точки А до точки Б, исключив отступ от северо-западной границы земельного участка от точки В до точки Г, в целях реконструкции индивидуального жилого дома, согласно приложению к настоящему постановлению.

2. Настоящее постановление вступает в силу со дня его подписания, подлежит официальному опубликованию в бюллетене «Официальный вестник города Костромы» и размещению на официальном сайте Администрации города Костромы в информационно-телекоммуникационной сети «Интернет».

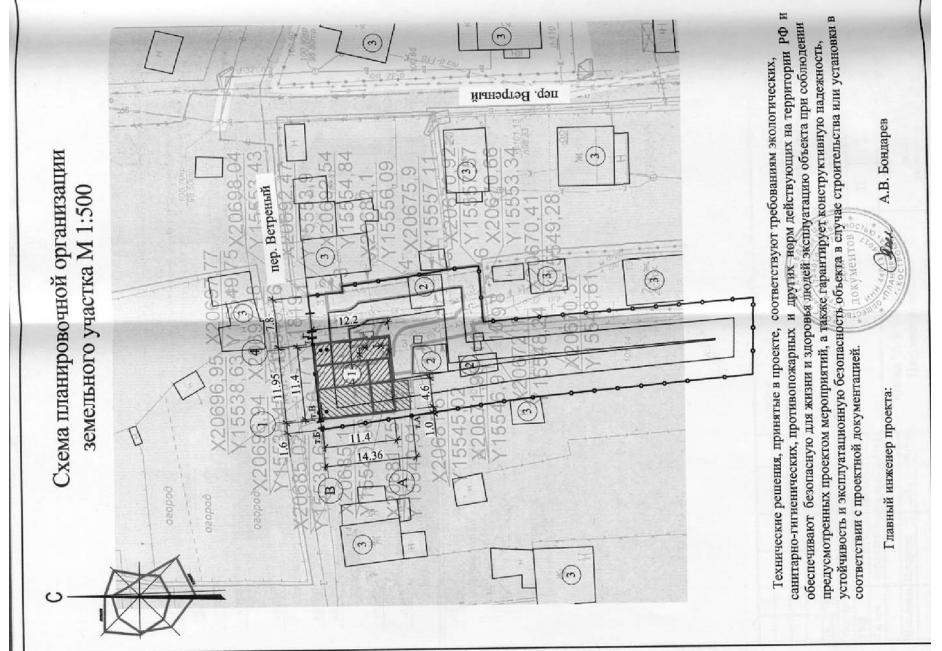
Глава Администрации города Костромы А.В. СМIRНОВ.

Приложение к постановлению Администрации города Костромы от _____ года № _____

Экспликация зданий и сооружений		Экспликация земельных участков	
№ п/п	НАИМЕНОВАНИЕ	№ земельного участка	площадь земельного участка, м ²
1	Жилой дом №16	реконстр.	157,9
2	Существующее строение (бассейн)	сущест.	
3	Существующие заборы и сооружения	сущест.	

УСЛОВНЫЕ ОБОЗНАЧЕНИЯ		НАИМЕНОВАНИЕ		Примечания	
□	Реконструируемая часть жилого дома	Реконструируемая часть жилого дома			
□	Престрой	Престрой			
□	Конфигурация второго этажа (мансарда)	Конфигурация второго этажа (мансарда)			
□	Часть здания, не подлежащая реконструкции (сприалкающаяся ардуку собственности)	Часть здания, не подлежащая реконструкции (сприалкающаяся ардуку собственности)			
□	Демонтируемая часть жилого дома	Демонтируемая часть жилого дома			
□	Границы земельного участка	Границы земельного участка			
□	Линия отступа от границ участка	Линия отступа от границ участка			

ТЕХНИЧЕСКИЕ ПОКАЗАТЕЛИ В ГРАНИЦАХ БЛАГОУСТРОЙСТВА		КОЛВО	
ПЛОЩАДЬ УЧАСТКА, м ²	1118,0	КОЛВО	1118,0
ПЛОЩАДЬ ЗАСТРОЙКИ ЖИЛОГО ДОМА №16, м ² , в т.ч. РЕКОНСТ. ЧАСТИ, м ²	157,9 / 91,2	КОЛВО	157,9 / 91,2
ОБЩАЯ ПЛОЩАДЬ ЖИЛОГО ДОМА №16, м ²	189,2	КОЛВО	189,2
КОЛВОСТЬ ЭТАЖЕЙ	2	КОЛВО	2
ВЫСОТА ЗДАНИЯ (ОТ ПЛАНОВОЙ ОТМЕТКИ ЗЕМЛИ ДО ОБРЕЗА КАРНИЗА)	5,2	КОЛВО	5,2
СТРОИТЕЛЬНЫЙ ОБЪЕМ ЖИЛОГО ДОМА №16, м ³	979,0	КОЛВО	979,0
СТРОИТЕЛЬНЫЙ ОБЪЕМ РЕКОНСТ. ЧАСТИ, м ³ , в т.ч. ПРИСТРОЙ, м ³	565,4 / 264,7	КОЛВО	565,4 / 264,7
ПРОЦЕНТ ЗАСТРОЙКИ, %	16,92	КОЛВО	16,92



Технические решения, принятые в проекте, соответствуют требованиям экологических, санитарно-гигиенических, противопожарных и других норм действующих на территории РФ и обеспечивают безопасность для жизни и здоровья людей, эксплуатацию объекта при соблюдении предусмотренных проектом мероприятий, а также гарантирует конструктивную надежность, устойчивость и эксплуатационную безопасность объекта в случае строительства или установки в соответствии с проектной документацией.

Главный инженер проекта:
А.В. Бодярев

Приложение 6 к постановлению Главы города Костромы от 12 февраля 2019 года № 12

Администрация города Костромы ПРОЕКТ
ПОСТАНОВЛЕНИЕ № _____

О предоставлении разрешения на отклонение от предельных параметров разрешенного строительства на земельном участке, расположенном по адресу: Российская Федерация, Костромская область, городской округ город Кострома, город Кострома, проезд Михалевский, 9

На основании заявления А. А. Алексеевой, в соответствии со статьей 40 Градостроительного кодекса Российской Федерации, протоколом публичных слушаний по вопросу предоставления разрешения на отклонение от предельных параметров разрешенного строительства на земельном участке, расположенном по адресу: Российская Федерация, Костромская область, городской округ город Кострома, город Кострома, проезд Михалевский, 9, с учетом заключения о результатах публичных слушаний, рекомендаций Комиссии по подготовке проекта Правил землепользования и застройки города Костромы, руководствуясь статьями 42, 44, частью 1 статьи 57 Устава города Костромы,

ПОСТАНОВЛЯЮ:

1. Предоставить разрешение на отклонение от предельных параметров разрешенного строительства на земельном участке с кадастровым номером 44:27:080402:66, площадью 0,0425 га, расположенном по адресу: Российская Федерация, Костромская область, городской округ город Кострома, город Кострома, проезд Михалевский, 9, установив минимальный отступ от северо-западной границы земельного участка 1,4 м от точки А до точки Б, в целях строительства индивидуального жилого дома, согласно приложению к настоящему постановлению.

2. Настоящее постановление вступает в силу со дня его подписания, подлежит официальному опубликованию в бюллетене «Официальный вестник города Костромы» и размещению на официальном сайте Администрации города Костромы в информационно-телекоммуникационной сети «Интернет».

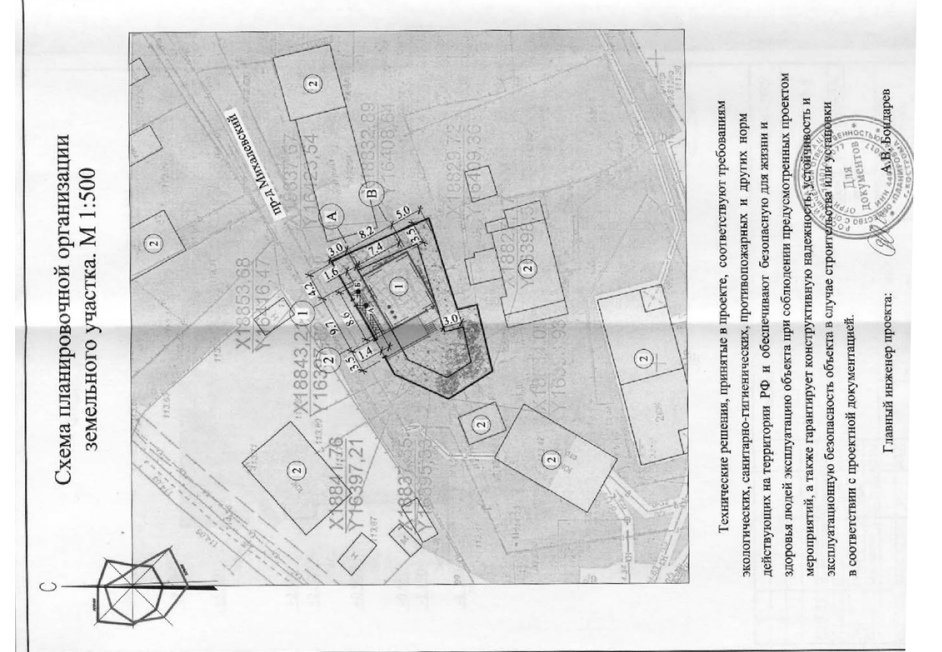
Глава Администрации города Костромы А.В. СМIRНОВ.

Приложение к постановлению Администрации города Костромы от _____ года № _____

Экспликация зданий и сооружений		Экспликация земельных участков	
№ п/п	НАИМЕНОВАНИЕ	№ земельного участка	площадь земельного участка, м ²
1	Индивидуальный жилой дом	проектн.	90,1
2	Существующие заборы и сооружения	сущ.	

УСЛОВНЫЕ ОБОЗНАЧЕНИЯ		НАИМЕНОВАНИЕ		Примечания	
□	Проектируемый объект	Проектируемый объект			
□	Асфальто-бетонное покрытие	Асфальто-бетонное покрытие			
□	Плита асфальтового покрытия (сплошная дорожка)	Плита асфальтового покрытия (сплошная дорожка)			
□	Газон	Газон			
□	Березовый беговой тротуар	Березовый беговой тротуар			

ТЕХНИЧЕСКИЕ ПОКАЗАТЕЛИ В ГРАНИЦАХ БЛАГОУСТРОЙСТВА		КОЛВО	
ПЛОЩАДЬ УЧАСТКА, м ²	425,0	КОЛВО	425,0
ПЛОЩАДЬ ЗАСТРОЙКИ, м ²	90,1	КОЛВО	90,1
ОБЩАЯ ПЛОЩАДЬ ОБЪЕКТА, м ²	170,2	КОЛВО	170,2
КОЛВОСТЬ ЭТАЖЕЙ	3	КОЛВО	3
ВЫСОТА ЗДАНИЯ (ОТ УРОВНЯ ПЛАНОВОЙ ОТМЕТКИ ЗЕМЛИ ДО ОБРЕЗА КАРНИЗА), м	4,73 / 5,28	КОЛВО	4,73 / 5,28
СТРОИТЕЛЬНЫЙ ОБЪЕМ ОБЪЕКТА, м ³	705,0	КОЛВО	705,0
СТРОИТЕЛЬНЫЙ ОБЪЕМ (ПРОЦЕНТ ЗАСТРОЙКИ ЗЕМЕЛЬНОГО УЧАСТКА), %	167,4	КОЛВО	167,4
ПРОЦЕНТ ОБЪЕМЛЕНИЯ, %	21,2	КОЛВО	21,2



Технические решения, принятые в проекте, соответствуют требованиям экологических, санитарно-гигиенических, противопожарных и других норм действующих на территории РФ и обеспечивают безопасность для жизни и здоровья людей, эксплуатацию объекта при соблюдении предусмотренных проектом мероприятий, а также гарантирует конструктивную надежность, устойчивость и эксплуатационную безопасность объекта в случае строительства или установки в соответствии с проектной документацией.

Главный инженер проекта:
А.В. Бодярев

9.	Пересмотреть границы образуемых земельных участков :ЗУ27, :ЗУ28 с учетом формируемых и существующих земельных участков.	Целесообразно предложение.	учесть
10.	Часть образуемого земельного участка :ЗУ27 перераспределить к земельному участку :ЗУ11	Целесообразно предложение.	учесть
11.	Предусмотреть подъезды к земельным участкам шириной не менее 6 метров и разворотную площадку в тупиковых проездах с целью обеспечения доступа пожарной техники к существующим объектам.	Целесообразно предложение.	учесть
12.	Линию отступа от красных линий в целях определения мест допустимого размещения зданий установить в трех метрах от устанавливаемой красной линии по улице Мичуринцев.	Целесообразно предложение.	учесть
Филиал ПАО «МРСК Центра» - «Костромаэнерго»			
13.	Указать на чертеже зон с особыми условиями использования территории существующие ЛЭП филиала к ТП № 247 и ТП № 522.	Целесообразно предложение.	учесть
14.	Проект предварительно направить на согласование в филиал ПАО «МРСК Центра» - «Костромаэнерго».	Целесообразно предложение.	учесть

Выводы по результатам общественных обсуждений или публичных слушаний:

Целесообразно проект межевания территории доработать с учетом поступивших замечаний и предложений.

Администрация города Костромы

ПОСТАНОВЛЕНИЕ

14 февраля 2019 года

№ 193

О внесении изменений в постановление Администрации города Костромы от 3 ноября 2009 года № 2000 «Об утверждении муниципальной премии для поддержки талантливой и социально активной молодежи города Костромы»

Руководствуясь статьями 42, 44, частью 1 статьи 57 Устава города Костромы,

ПОСТАНОВЛЯЮ:

1. Внести в постановление Администрации города Костромы от 3 ноября 2009 года № 2000 «Об утверждении муниципальной премии для поддержки талантливой и социально активной молодежи города Костромы» (с изменениями, внесенными постановлениями Администрации города Костромы от 26 сентября 2011 года № 2185, от 23 января 2012 года № 79, от 2 февраля 2015 года № 179, от 9 февраля 2016 года № 267, от 17 февраля 2016 года № 329, от 27 января 2017 года № 189, от 21 февраля 2017 года № 428, от 26 января 2018 года № 99) следующие изменения:

1.1. вводную часть изложить в следующей редакции:

«В целях выявления талантливой и социально активной молодежи города Костромы, стимулирования её активности в социально значимой и общественной деятельности, культуре и искусстве, образовании и науке, спорте, профессиональной и журналистской деятельности, руководствуясь статьями 42, 44, частью 1 статьи 57 Устава города Костромы, постановляю:»;

1.2. в пункте 4 слова «- председателя Комитета образования, культуры, спорта и работы с молодежью Администрации города Костромы И. Н. Морозова» заменить словами «города Костромы О. В. Воронину»;

1.3. в Порядке присуждения премии для поддержки талантливой и социально активной молодежи города Костромы:

1.3.1. в пункте 2.9 слова «Комитет образования, культуры, спорта и работы с молодежью» заменить словами «Отдел по работе с общественными организациями»;

1.3.2. пункт 2.12 изложить в следующей редакции:

«2.12. Для участия в отборе кандидаты на присуждение Премии представляют Организатору в срок с 18 февраля по 15 марта текущего года по адресу: Российская Федерация, Костромская область, городской округ город Кострома, город Кострома, улица Советская, дом 2/1, кабинет 12, заявку по форме, согласно приложению к настоящему Порядку, а также следующие документы:»;

1.3.3. пункт 2.12.2 признать утратившим силу;

1.3.4. пункт 2.13.1 признать утратившим силу;

1.3.5. в пункте 2.14 слова «распоряжения Комитета образования, культуры, спорта и работы с молодежью» заменить словом «постановления»;

1.3.6. пункт 3.6.2 изложить в следующей редакции:

«3.6.2. за участие во Всероссийских соревнованиях, входящих в календарь Министерства спорта Российской Федерации:

а) за участие в Чемпионате России - 35 баллов за каждое;

б) за победу в Чемпионате России - 45 баллов за каждую;

в) за участие в Первенстве России - 30 баллов за каждое;

г) за победу в Первенстве России - 40 баллов за каждую;

д) за участие в Кубке России - 30 баллов за каждое;

е) за победу в Кубке России - 40 баллов за каждую;

ж) за участие в Чемпионате Центрального федерального округа России - 25 баллов за каждое;

з) за победу в Чемпионате Центрального федерального округа России - 35 баллов за каждую;

и) за участие в Первенстве Центрального федерального округа России - 10 баллов за каждое;

к) за победу в Первенстве Центрального федерального округа России - 20 баллов за каждую;

л) за победу в официальных Всероссийских и Межрегиональных соревнованиях - 10 баллов за каждую;

м) за выполнение спортивного разряда «кандидат в мастера спорта» - 10 баллов;

н) за присвоение звания «мастер спорта России» - 50 баллов.»;

1.4. пункт 4.2 изложить в следующей редакции:

«4.2. Победители награждаются именными дипломами, которые вручаются им в торжественной обстановке не позднее 1 апреля текущего года.»;

1.5. дополнить приложением «Форма заявки для участия в конкурсном отборе на присуждение премии талантливой и социально активной молодежи города Костромы», согласно приложения к настоящему постановлению;

1.6. в Составе экспертного совета по присуждению премий для поддержки талантливой и социально активной молодежи города Костромы (далее – состав Совета):

1.6.1. исключить из состава Совета:

1.6.1.1. Морозова Илью Николаевича;

1.6.1.2. Пургину Марину Владимировну;

1.6.1.3. Новожилову Татьяну Сергеевну;

1.6.1.4. Гачину Татьяну Викторовну;

1.6.2. включить в состав Совета:

1.6.2.1. Воронину Ольгу Владимировну - заместителя главы Администрации города Костромы;

1.6.2.2. Чистякову Валентину Валерьевну – начальника Отдела по работе с общественными организациями Администрации города Костромы;

1.6.2.3. Стоярову Анну Борисовну – начальника управления культуры Комитета образования, культуры, спорта и работы с молодежью Администрации города Костромы;

1.6.2.4. назначить Воронину Ольгу Владимировну председателем экспертного совета.

2. Настоящее постановление подлежит официальному опубликованию.

Глава Администрации города Костромы А.В. СМРНОВ.

Приложение к постановлению Администрации города Костромы
от 14 февраля 2019 года № 193

Приложение к Порядку присуждения премии для поддержки
талантливой и социально активной молодежи города Костромы

Форма

заявки для участия в конкурсном отборе на присуждение премии
талантливой и социально активной молодежи города Костромы

Заявка для участия в конкурсном отборе
на присуждение премии талантливой и социально активной молодежи
города Костромы

Я, _____,

проживающий (ая) по адресу: _____,

документ удостоверяющий личность: _____

(наименование документа, удостоверяющего личность, серия и №,
сведения о дате выдачи документа и выдавшем его органе)

предоставляю Организатору конкурсному отбору кандидатов на присуждение
премии талантливой и социально активной молодежи города Костромы в
номинации _____,

категории _____

следующий пакет документов:

(указываются документы, представляемые кандидатом на присуждение Премии)

В соответствии с частью 4 статьи 9 Федерального закона
от 27 июля 2006 года № 152-ФЗ «О персональных данных»,
в целях: _____

даю согласие _____

(указать наименование организации)

на обработку моих персональных данных (фамилии, имени, отчества, даты рождения, пола, гражданства, телефона, серии и номера основного документа, удостоверяющего личность, сведений о дате выдачи указанного документа и выдавшем его органе), включая сбор, систематизацию, накопление, хранение, уточнение, использование, распространение (передачу), обезличивание, блокирование, уничтожение моих персональных данных, в том числе, сведений, содержащихся в заявке и в прилагаемых документах с использованием средств автоматизации, в течение одного года со дня подписания настоящего согласия. Мне разъяснено, что данное согласие может быть отозвано мною на основании письменного заявления.

(подпись кандидата на присуждении Премии)

(дата подачи заявки)

(подпись лица, принявшего заявку)

(дата и номер регистрации)

Администрация города Костромы

ПОСТАНОВЛЕНИЕ

14 февраля 2019 года

№ 194

О введении временного ограничения движения транспортных средств по автомобильным дорогам общего пользования местного значения города Костромы в весенний период 2019 года на период возникновения неблагоприятных природно-климатических условий

В связи со снижением несущей способности конструктивных элементов автомобильных дорог общего пользования местного значения города Костромы вследствие неблагоприятных природно-климатических условий, в соответствии с Федеральным законом от 10 декабря 1995 года № 196-ФЗ «О безопасности дорожного движения», Федеральным законом от 6 октября 2003 года № 131-ФЗ «Об общих принципах организации местного самоуправления в Российской Федерации», Федеральным законом от 8 ноября 2007 года № 257-ФЗ «Об автомобильных дорогах и о дорожной деятельности в Российской Федерации и о внесении изменений в отдельные законодательные акты Российской Федерации», постановлением администрации Костромской области от 4 февраля 2012 года № 28-а «О порядке осуществления временных ограничений или прекращения движения транспортных средств по автомобильным дорогам регионального или межмуниципального, местного значения на территории Костромской области», руководствуясь статьями 42, 44, частью 1 статьи 57 Устава города Костромы,

ПОСТАНОВЛЯЮ:

1. Ввести на период возникновения неблагоприятных природно-климатических условий с 1 апреля 2019 года по 30 апреля 2019 года включительно временное ограничение движения транспортных средств с грузом или без груза, разрешенная общая масса которых превышает 8 тонн (далее – тяжеловесное транспортное средство) по автомобильным дорогам общего пользования местного значения города Костромы.

2. Установить на период временного ограничения движения по автомобильным дорогам общего пользования местного значения города Костромы общую разрешенную массу транспортного средства 8 тонн.

3. Проезд по автомобильным дорогам общего пользования местного значения города Костромы тяжеловесных транспортных средств, в период временного ограничения движения, осуществляется на основании специального разрешения на движение по автомобильным дорогам общего пользования местного значения города Костромы тяжеловесного транспортного средства (далее – разрешение на движение).

Выдачу разрешений на движение осуществляет Управление муниципальных инспекций Администрации города Костромы.

4. Разрешение на движение оформляется владельцем транспортного средства, до начала поездки.

5. Разрешение на движение выдается после возмещения владельцем тяжеловесного транспортного средства вреда, причиняемого тяжеловесным транспортным средством при движении по автомобильным дорогам в период временного ограничения движения (далее – возмещение вреда).

6. Размер подлежащего возмещению вреда наносимого тяжеловесным транспортным средством в период временного ограничения движения, определяется Управлением муниципальных инспекций Администрации города Костромы в соответствии с постановлением Правительства Российской Федерации от 16 ноября 2009 года № 934 «О возмещении вреда, причиняемого транспортными средствами, осуществляющими перевозки тяжеловесных грузов по автомобильным дорогам Российской Федерации», решением Думы города Костромы от 27 августа 2015 года № 174 «Об утверждении Перечня автомобильных дорог общего пользования местного значения города Костромы», постановлением Администрации города Костромы от 22 марта 2012 года № 511 «Об определении размера вреда, причиняемого тяжеловесными транспортными средствами, при движении по автомобильным дорогам местного значения», а наносимого транзитным тяжеловесным транспортным средством, в том числе исходя из протяженности участков автомобильных дорог общего пользования местного значения города Костромы, согласно приложению к настоящему постановлению.

Возмещение вреда осуществляется путем перечисления соответствующей денежной суммы в доход бюджета города Костромы по следующим реквизитам: УФК по Костромской области (Управление муниципальных инспекций Администрации города Костромы) ИНН 4401126939 КПП 440101001 расчетный счет 40101810700000010006 в Отделении Кострома, г. Кострома, БИК 043469001 КБК 98011637030040002140, лицевой счет 04413026160, ОКТМО 34701000.

7. Временное ограничение движения в весенний период не распространяется на перевозки, указанные в пункте 20 Порядка осуществления временных ограничений или прекращения движения транспортных средств по автомобильным дорогам регионального или межмуниципального, местного значения на территории Костромской области, утвержденным постановлением администрации Костромской области от 4 февраля 2012 года № 28-а.

8. Комитету по строительству, транспорту и дорожной деятельности Администрации города Костромы (О. В. Болоховец) разработать и направить в Отдел Государственной инспекции безопасности дорожного движения Управления Министерства внутренних дел Российской Федерации по городу Костроме схему установки временных технических средств организации дорожного движения.

9. Муниципальному казенному учреждению города Костромы «Дорожное хозяйство» (А. А. Кудрявцев):

9.1. установить в срок до 10 марта 2019 года на въездах в город Кострому информационные щиты о временном ограничении движения и возможности объезда города Костромы по схеме установки временных технических средств организации дорожного движения;

9.2. в целях создания условий для надлежащего содержания и эксплуатации автомобильных дорог местного значения города Костромы организовать посты: улица Галичская (перекресток с улицей Индустриальная); передвижной пост на территории города Костромы;

9.3. в соответствии со схемой установки временных технических средств организации дорожного движения обеспечить монтаж в течение суток до введения периода временного ограничения движения и демонтаж в течение суток после прекращения временного ограничения движения временных дорожных знаков - 3.4 «Движение грузовых автомобилей запрещено» с максимально разрешенной массой транспортного средства более 8 тонн.

10. Управлению муниципальных инспекций Администрации города Костромы (С. А. Басов):

10.1. обеспечить изготовление бланков разрешений на движение;

10.2. в зависимости от природно-климатических условий вносить предложения о продлении сроков временного ограничения движения;

10.3. по окончании срока временного ограничения движения представить отчет о доходах, полученных в связи с введением временного ограничения движения в Управление финансов Администрации города Костромы;

10.4. обеспечить размещение настоящего постановления и информацию о возможных маршрутах объезда на официальном сайте в информационно-телекоммуникационной сети «Интернет» администрации Костромской области, департамента транспорта и дорожного хозяйства Костромской области не позднее 1 марта 2019 года;

10.5. обеспечить выдачу бесплатных пропусков на период временного ограничения движения транспортных средств по автомобильным дорогам, находящимся в муниципальной собственности, для учебных грузовых автомобилей образовательных организаций регионального отделения ДОСААФ России Костромской области, передвигающихся без груза и используемых для подготовки граждан, подлежащих призыву на военную службу, по военно-учетным специальностям 837, 845 по направлению военного комиссариата Костромской области.

11. Расходы на изготовление бланков разрешений на движение произвести за счет средств, предусмотренных в соответствии с решением Думы города Костромы о бюджете города Костромы на 2019 и плановый период 2020 и 2021 годов по разделу 0409 «Дорожное хозяйство (дорожные фонды)», целевой статье расходов 9900011520 «Мероприятия по временному ограничению движения транспортных средств по дорогам города Костромы на период неблагоприятных погодных условий», группе вида расходов 200 «Закупка товаров, работ и услуг для обеспечения государственных (муниципальных) нужд».

12. Просить Отдел Государственной инспекции безопасности дорожного движения Управления Министерства внутренних дел Российской Федерации по городу Костроме (В. М. Евдокимов) выделить личный состав для обеспечения выполнения настоящего постановления.

13. Отделу по работе со средствами массовой информации Администрации города Костромы (О. Н. Кокоулина) обеспечить размещение информации о причинах и сроках временного ограничения движения, а также о возможных маршрутах объезда на официальном сайте в информационно-телекоммуникационной сети «Интернет» Администрации города Костромы не позднее 1 марта 2019 года.

14. Настоящее постановление подлежит официальному опубликованию и размещению на официальном сайте в информационно-телекоммуникационной сети «Интернет» Администрации города Костромы не позднее 1 марта 2019 года.

Глава Администрации города Костромы А.В. СМЕРНОВ.

Приложение к постановлению Администрации города Костромы от 14 февраля 2019 года № 194

№ п/п	Наименование участка дороги	Начальный пункт	Конечный пункт	Протяженность, км
1.	улица Костромская	начало улицы	граница города	7,7
2.	проспект Мира	улица Костромская	улица Смирнова Юрия	1,2
3.	улица Смирнова Юрия	проспект Мира	улица Галичская	0,8
4.	улица Галичская	улица Смирнова Юрия	граница города	4,0
5.	улица Индустриальная	поселок Фанерник	улица Профсоюзная	6,1
6.	улица Профсоюзная	улица Индустриальная	улица Октябрьская	2,3
7.	улица Октябрьская	улица Профсоюзная	улица Северной Правды	0,3
8.	улица Байдарская	улица Северной Правды	улица Профсоюзная	0,3
9.	улица Северной Правды	улица Калинина	улица Октябрьская	0,3
10.	улица Калинина	улица Северной Правды	улица Нижняя Дебря	0,7
11.	улица Нижняя Дебря	улица Калинина	мост через реку Волга	0,9
12.	шоссе Кинешемское	улица Индустриальная	граница города	2,1
13.	улица Магистральная	улица Радиозаводская	мост через реку Волга	2,9
14.	участок автодороги Кострома-Нерехта	улица Магистральная	граница города	2,1
15.	мостовой переход через реку Волга (с эстакадой)	улица Нижняя Дебря	улица Магистральная	2,0
16.	улица Зеленая	улица Станкостроительная	улица Галичская	4,0

Примечание: транзитным транспортным средством считается транспортное средство, в маршруте которого город Кострома является промежуточным пунктом.

Объявление

Управление имущественных и земельных отношений Администрации города Костромы информирует о возможности предоставления в собственность следующих земельных участков для индивидуального жилищного строительства:

- с кадастровым номером 44:27:020118:225 площадью 647 кв.м., имеющий местоположение: Костромская область, город Кострома, улица Аркадия Жолниренко;
- с кадастровым номером 44:27:020118:224 площадью 652 кв.м., имеющий местоположение: Костромская область, город Кострома, улица Аркадия Жолниренко;
- с кадастровым номером 44:27:020118:228 площадью 631 кв.м., имеющий местоположение: Костромская область, город Кострома, улица Аркадия Жолниренко;
- с кадастровым номером 44:27:070411:1050 площадью 977 кв.м., расположенный по адресу: Российская Федерация, Костромская область, городской округ город Кострома, город Кострома, улица Тополиная, 10.

Заявления граждан о намерении участия в аукционе по продаже земельных участков в письменном виде принимаются в рабочие дни с 09:00 до 13:00 и с 14:00 до 18:00 по адресу: город Кострома, площадь Конституции, 2, кабинет 415, до 18 марта 2019 года.

Учредитель: Администрация города Костромы

Издатель: Муниципальное казенное учреждение города Костромы «Муниципальный архив города Костромы» (МКУ МАК)

Адрес редакции и издателя:

156022, г. Кострома, ул. Голубкова, д. 6. Тел./факс (4942) 53-28-53. Тел.(4942) 53-29-81. E-mail: archiv@gradkostroma.ru

Главный редактор Елена Витальевна Бабенко

ОФИЦИАЛЬНЫЙ ВЕСТНИК
города Костромы

Распространяется бесплатно



Газета отпечатана в типографии ГП «Областная типография им. Горького», г. Кострома, ул. Петра Щербины, 2. Заказ _____ Тираж 120 экз. Подписание по графику в 18.00 Подписано в печать 14.02.2019 в 18.00